AREE – (mq)	
SCAVO (mq)	2.86
SUPERCOMPATTATO – h 30cm (m)	1.68

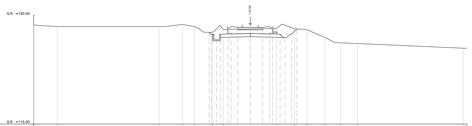

PROGRESSIVA 12+900.000

DISTANZE TERRENO	
QUOTE TERRENO	
DISTANZE PROGETTO	
DISTANZE PARZIALI STRATO SUP.	
QUOTE PROGETTO	

AREE – (mq)	
SCAVO (mq)	3.22
SUPERCOMPATTATO – h 30cm (m)	1.68



PROGRESSIVA 12+950.000

DISTANZE TERRENO	
QUOTE TERRENO	
DISTANZE PROGETTO	
DISTANZE PARZIALI STRATO SUP.	
QUOTE PROGETTO	

AREE – (mq)	
SCAVO (mq)	3.30
SUPERCOMPATTATO – h 30cm (m)	1.68

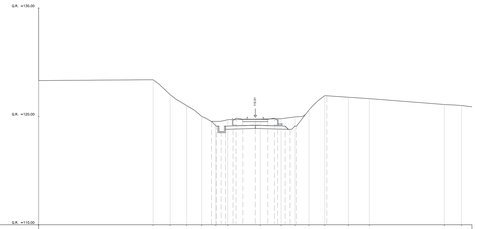

PROGRESSIVA 13+000.000

DISTANZE TERRENO	
QUOTE TERRENO	
DISTANZE PROGETTO	
DISTANZE PARZIALI STRATO SUP.	
QUOTE PROGETTO	

AREE – (mq)	
SCAVO (mq)	3.54
SUPERCOMPATTATO – h 30cm (m)	1.68

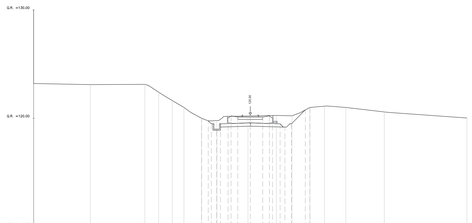

PROGRESSIVA 13+050.000

DISTANZE TERRENO	
QUOTE TERRENO	
DISTANZE PROGETTO	
DISTANZE PARZIALI STRATO SUP.	
QUOTE PROGETTO	

AREE – (mq)	
SCAVO (mq)	4.82
SUPERCOMPATTATO – h 30cm (m)	1.68

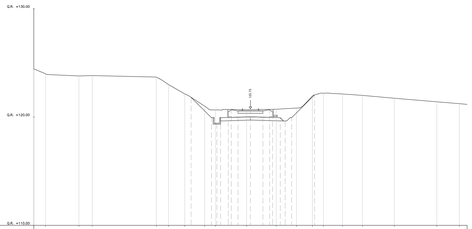

PROGRESSIVA 13+100.000

DISTANZE TERRENO	
QUOTE TERRENO	
DISTANZE PROGETTO	
DISTANZE PARZIALI STRATO SUP.	
QUOTE PROGETTO	

AREE – (mq)	
SCAVO (mq)	4.39
SUPERCOMPATTATO – h 30cm (m)	2.03

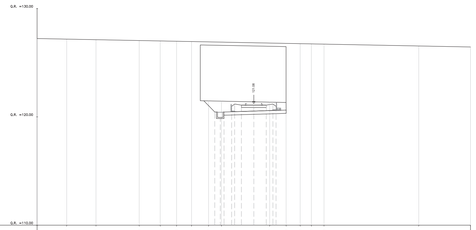

PROGRESSIVA 13+135.000

DISTANZE TERRENO	
QUOTE TERRENO	
DISTANZE PROGETTO	
DISTANZE PARZIALI STRATO SUP.	
QUOTE PROGETTO	

AREE – (mq)	
SCAVO (mq)	5.37
SUPERCOMPATTATO – h 30cm (m)	2.03

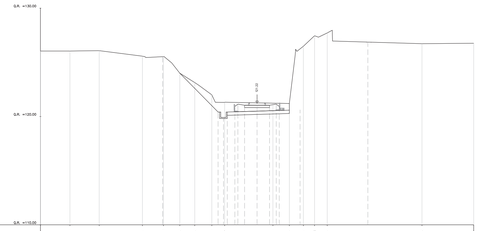

PROGRESSIVA 13+150.000

DISTANZE TERRENO	
QUOTE TERRENO	
DISTANZE PROGETTO	
DISTANZE PARZIALI STRATO SUP.	
QUOTE PROGETTO	

AREE – (mq)	
SCAVO (mq)	7.64
SUPERCOMPATTATO – h 30cm (m)	2.03

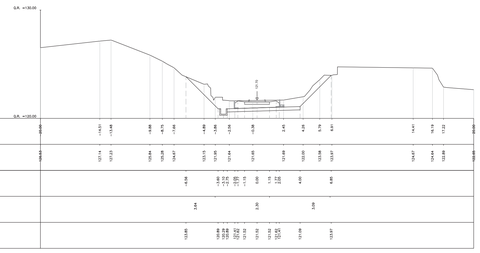

PROGRESSIVA 13+200.000

DISTANZE TERRENO	
QUOTE TERRENO	
DISTANZE PROGETTO	
DISTANZE PARZIALI STRATO SUP.	
QUOTE PROGETTO	

AREE – (mq)	
SCAVO (mq)	5.21
SUPERCOMPATTATO – h 30cm (m)	2.03

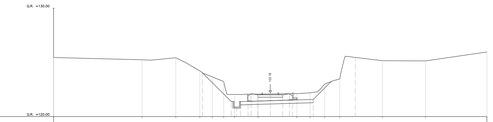

PROGRESSIVA 13+250.000

DISTANZE TERRENO	
QUOTE TERRENO	
DISTANZE PROGETTO	
DISTANZE PARZIALI STRATO SUP.	
QUOTE PROGETTO	

AREE – (mq)	
SCAVO (mq)	3.45
SUPERCOMPATTATO – h 30cm (m)	2.03

PROGRESSIVA 13+300.000

DISTANZE TERRENO	
QUOTE TERRENO	
DISTANZE PROGETTO	
DISTANZE PARZIALI STRATO SUP.	
QUOTE PROGETTO	

AREE – (mq)	
SCAVO (mq)	2.86
SUPERCOMPATTATO – h 30cm (m)	2.03

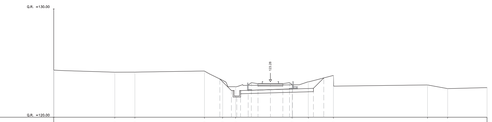

PROGRESSIVA 13+350.000

DISTANZE TERRENO	
QUOTE TERRENO	
DISTANZE PROGETTO	
DISTANZE PARZIALI STRATO SUP.	
QUOTE PROGETTO	

NOTA
Le superfici di scavo, definite nelle tabelle, sono da intendersi al netto della sovrastruttura ferroviaria (ballast + armamento), valutata in 4mq (larghezza piattaforma (5m) * altezza sovrastruttura (0.80m)).

COMMITTENTE:

RFI RETE FERROVIARIA ITALIANA
GRUPPO FERROVIE DELLO STATO ITALIANE
DIREZIONE INVESTIMENTI
DIREZIONE PROGRAMMA INVESTIMENTI DIRETTRICE SUD

PROGETTAZIONE:

ITALFERR
GRUPPO FERROVIE DELLO STATO ITALIANE

CONTRATTO ISTITUZIONALE DI SVILUPPO PER LA REALIZZAZIONE DELLA DIRETTRICE FERROVIARIA NAPOLI-BARI-LECCE-TARANTO

U.O. INFRASTRUTTURE SUD

PROGETTO ESECUTIVO

LINEA POTENZA-FOGGIA - AMMODERNAMENTO

SOTTOPROGETTO 2 - ELETTRIFICAZIONE, RETTIFICHE DI TRACCIATO, SOPPRESSIONE P.L. E CONSOLIDAMENTO SEDE

LOTTO 1.1 - ELETTRIFICAZIONE P.M. CERVARO - ROCCHETTA - S.NICOLA DI MELFI

VARIANTE ALTIMETRICA

Sezioni trasversali

SCALA: 1:200

COMMESSA	LOTTO	FASE	ENTE	TIPO DOC.	OPERA/DISCIPLINA	PROGR.	REV.
IA4J	11	E	78	W9	IF0101	001	B

Rev.	Descrizione	Redatto	Data	Verificato	Data	Approvato	Data	Autorizzato Data
A	Emissione esecutiva	A.Ingletti	Luglio 2018	S. Di Bianco	Luglio 2018	G. Lestingi	Luglio 2018	D. Tiberti Settembre 2018
B	Emissione esecutiva	A.Ingletti	Settembre 2018	S. Di Bianco	Settembre 2018	G. Lestingi	Settembre 2018	

File: ia4j11e78w9if0101001b.dwg

n. Elab.: