

Allegato 6 – Carta dei vincoli paesaggistici e territoriali

REGIONE SICILIANA
 ASSESSORATO DELLE INFRASTRUTTURE E DELLA MOBILITA'
 DIPARTIMENTO DELLE INFRASTRUTTURE DELLA MOBILITA' E DEI TRASPORTI

ISOLA DI SALINA (MESSINA)
 COMUNE DI MALFA

LAVORI DI RIQUALIFICA E DI ADEGUAMENTO
 DELLE OPERE FORANEE, DELLE BANCHINE, DELLO SCALO DI
 ALAGGIO E DEI FONDALI DELL' APPRODO DI SCALO GALERA

Progetto Definitivo: Approvato in linea tecnica in Conferenza Speciale di Servizi Ufficio del Genio Civile di Messina in data 21.07.2004

Progetto Esecutivo 1° stralcio funzionale: Approvato in linea tecnica in Conferenza Speciale di Servizi del Genio Civile di Messina in data 20.12.2006 dell'importo complessivo di € 4.800.000,00

Progetto Esecutivo 1° stralcio di completamento: A seguito di rescissione contrattuale ed approvazione Perizia di riparazione danni di forza maggiore di variante in diminuzione in Conferenza Speciale di Servizi del Genio Civile di Messina in data 07 marzo-26 marzo 2013 dell'importo complessivo di € 1.612.247,45

Progetto Esecutivo stralcio di completamento: Approvato in linea tecnica in Conferenza Speciale di Servizi del Genio Civile di Messina in data 19.07.2017 dell'importo complessivo di € 13.700.00,00



PROGETTO ESECUTIVO DI RIUNIONE ED AGGIORNAMENTO DEI LAVORI DEL 1° STRALCIO E DI QUELLO DI COMPLETAMENTO

REV.	DATA	EMISSIONE	RED.	VER.	APPR.
0	27/06/19	PRIMA EMISSIONE	C.CARONIA	F.GIORDANO	F.GIORDANO
1					
2					

CODICE PROGETTO 1 9 0 1	ELABORATO: All. 13.1	REV. A	SCALA: 1:25.000
----------------------------	-------------------------	-----------	--------------------

Carta dei vincoli paesaggistici e territoriali

IL R.U.P.:
 Geom. Arturo Ciampi
 4° Settore Tecnico Lavori Pubblici



IL SUPPORTO ESTERNO AL R.U.P.:
 Ing. Salvatore Perillo



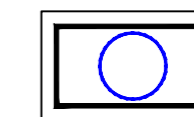
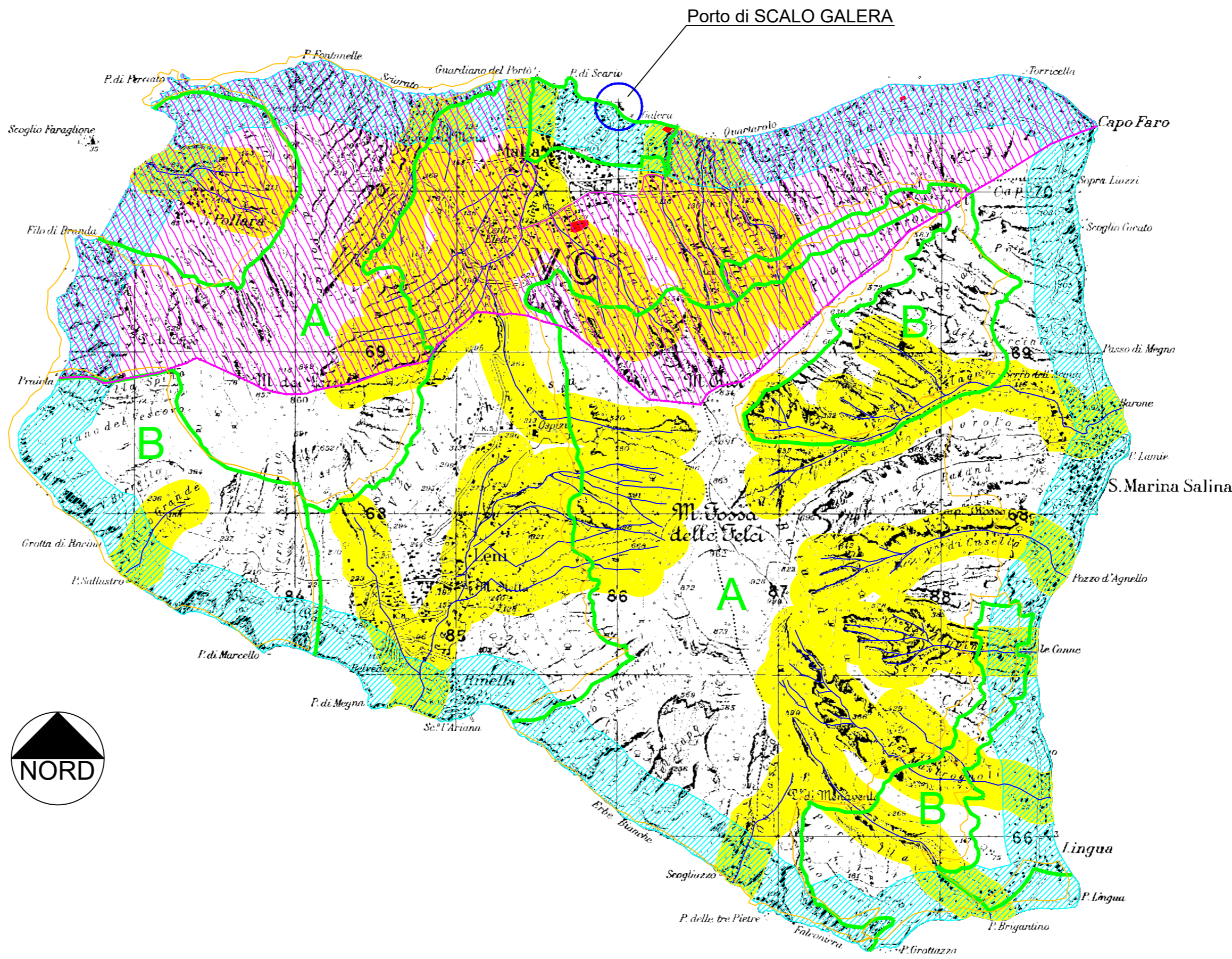
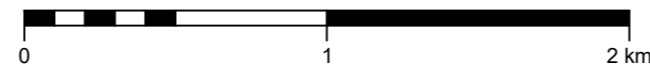
IL PROGETTISTA:
 Ing. Francesco Giordano
 ingfrancescogiordano@gmail.com

Francesco Giordano

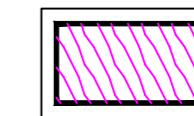
COLLABORAZIONE:
 Sigma Ingegneria S.r.l.
 sigmaingsrl@gmail.com

IL SINDACO:
 Dott.ssa Clara Rametta

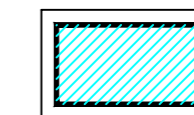
Clara Rametta




Area di intervento
 porto di Scalo Galera




Vincolo Idrogeologico
 di cui alla L. n.3267/1923



Vincolo Paesaggistico 300 m
 dalla batigia L. 431/85



Vincolo Paesaggistico 150 m
 dai corsi d'acqua L. 431/85



Vincolo Archeologico e
 Monumentale L. 1089/39



Vincolo Parchi e Riserve
 ex L.R. 98/81 aggiornam.
 L.R. 14/88 (zona A,B) ed
 ex L. 431/85, art. 1/L

Zona sismica 2
 sull'intero territorio comunale
 secondo la nuova classificazione sismica
 della Regione Sicilia
 (Recepimento Ordinanza n. 3274/2003
 D.P.C.M. 21.10.2003)