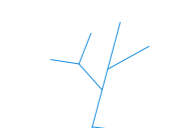




**NOTE GENERALI**

**LEGENDA SIMBOLI**

-  Reticolo Idrografico
-  Punto di chiusura bacino
-  Bacino imbrifero Rio Sassu

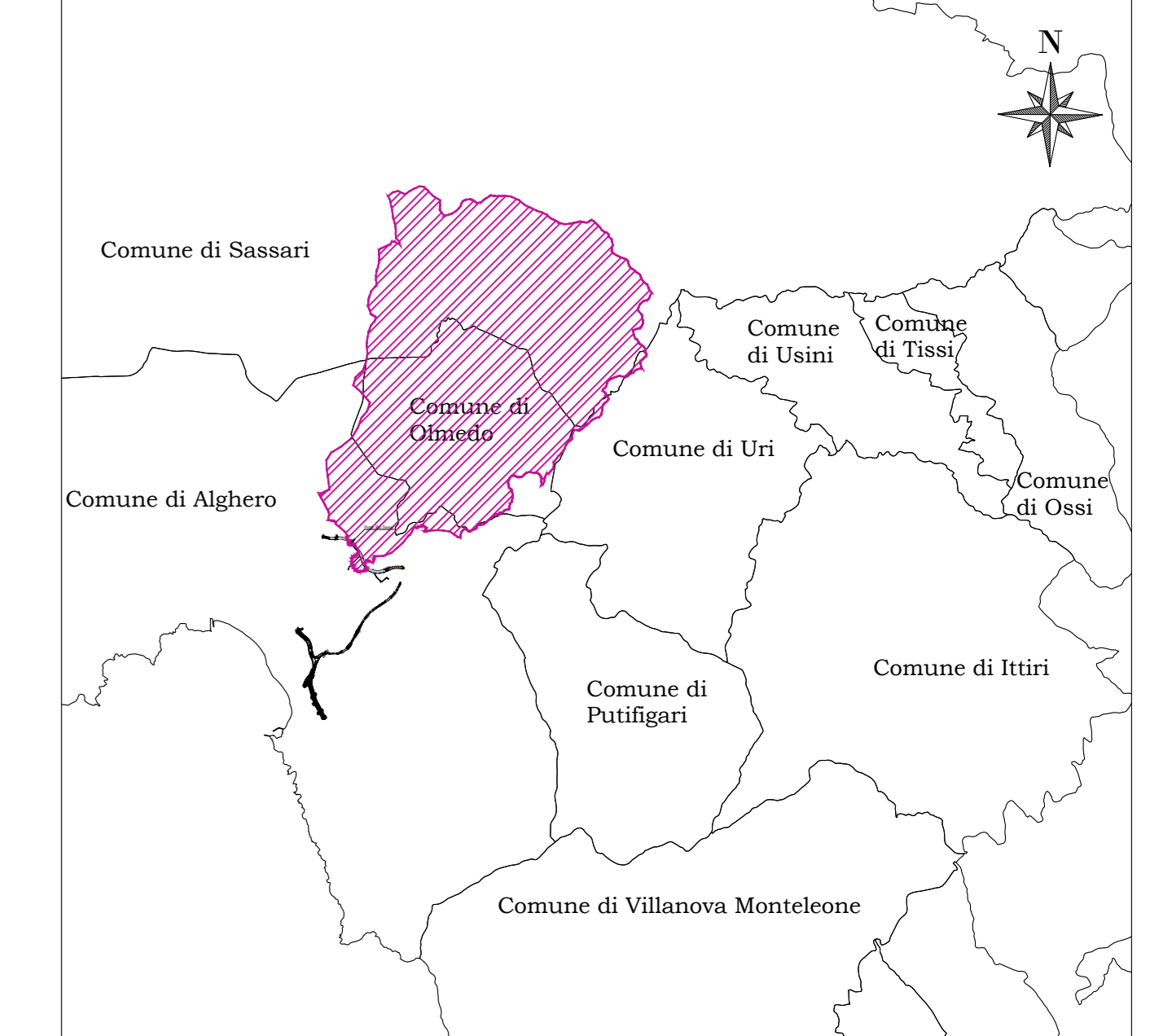
**CARATTERISTICHE MORFOLOGICHE DEI BACINI**

DENOMINAZIONE BACINO	AREA BACINO (km <sup>2</sup> )	L. ASTA PRINC. (km)	l. MEDIA ASTA PRINC. (m/m)	i. MEDIA BACINO (%)	H <sub>0</sub> (m.s.l.m.)	H <sub>max</sub> (m.s.l.m.)	H <sub>media</sub> (m.s.l.m.)	h. MAX ASTA PRINC. (m.s.l.m.)
SASSU	81.59	18.28	0.006	6.60	1.34	234.75	67.06	111.50

**SISTEMA DI RIFERIMENTO**

TIPO DI COORDINATE	PIANE
SISTEMA DI COORDINATE	UTM
DATUM	WGS-84
FUSO	32 - NORD

Limiti comunali, tracciato e bacini Scala 1:200.000



**Sanas**  
GRUPPO FS ITALIANE

**Direzione Progettazione e Realizzazione Lavori**

**S.S.291 "Della Nurra"**  
Lavori di costruzione del Lotto 1 da Alghero ad Olmedo, in località bivio cantoniera di Rudas (completamento collegamento Alghero-Sassari) e del Lotto 4 tra bivio Olmedo e l'aeroporto di Alghero -Fertilia (bretella per l'aeroporto)

**PROGETTO ESECUTIVO** COD. CA29

**PROGETTISTA E RESPONSABILE DELL'INTEGRAZIONE DELLE PRESTAZIONI SPECIALISTICHE:**  
Dott. Ing. Giovanni Pizzari (Dott. Ing. Prov. Roma A77296)





**RESPONSABILE D'AREA:**  
Responsabile Tecnico: Dott. Ing. Massimo Capasso (Dott. Ing. Prov. Roma 26517)  
Responsabile Strutturale: Dott. Ing. Giovanni Pizzari (Dott. Ing. Prov. Roma 27366)  
Responsabile Idraulico, Sperimentale e Impianti: Dott. Ing. Sergio Di Mico (Dott. Ing. Prov. Roma 28752)  
Responsabile Ambientale: Dott. Ing. Francesco Ventura (Dott. Ing. Prov. Roma 14602)

**GEOLOGO:**  
Dott. Geol. Enrico Curatolo (Dott. Geol. Regione Sicila 968)

**COORDINATORE SICUREZZA IN FASE DI PROGETTAZIONE:**  
Dott. Ing. Sergio Di Mico (Dott. Ing. Prov. Roma 28752)

**COORDINATORE ATTIVITA' DI PROGETTAZIONE:**  
Dott. Ing. Mariakristina Mercurio (Dott. Ing. Prov. Roma ADM481)

**VISTO: IL RESPONSABILE DEL PROCEDIMENTO:**  
Dott. Ing. Salvatore Longone

**MANDATARIE:**  





**IDROLOGIA E IDRAULICA**  
Corografia dei bacini maggiori – Lotto 4

CODICE PROGETTO	PROGETTO	LV. PROG. ANNO	NOME FILE	REVISIONE	SCALA:
DPCA0029	E	21	CA29_T02I000IDRC001_A	A	1:25.000
C			CODICE ELAB. T02I000IDRC001		
B					
A	EMISSIONE		GIU.2021	A. GOTTIFRIDI	M.A. GUCCHIO
REV.	DESCRIZIONE		DATA	REDATTO	VERIFICATO APPROVATO