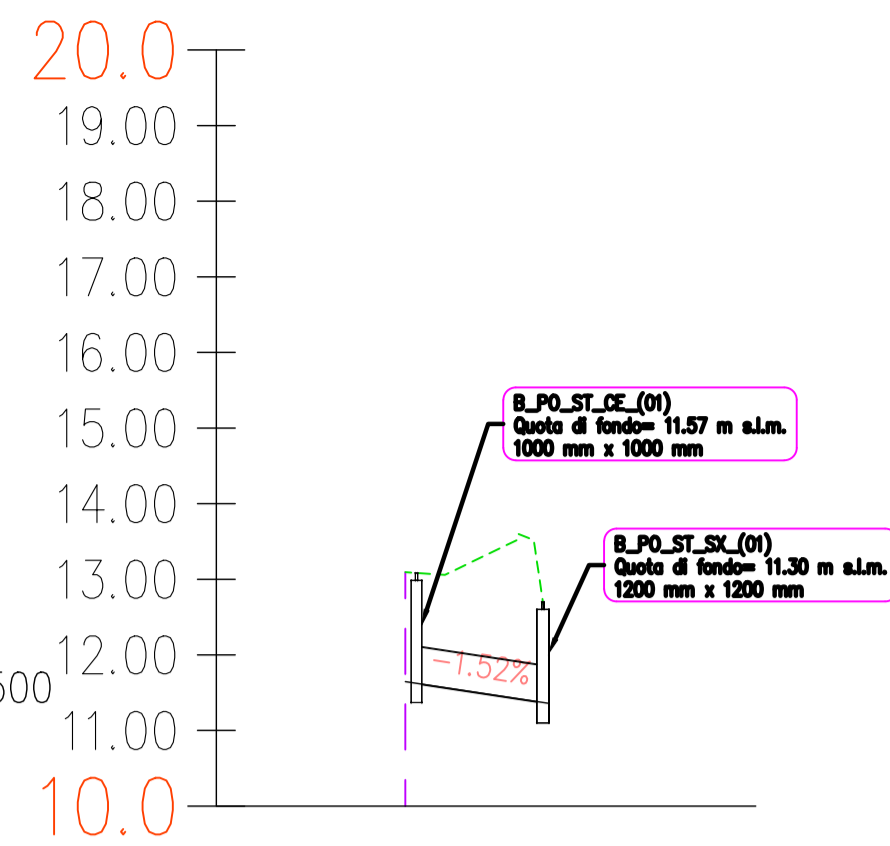
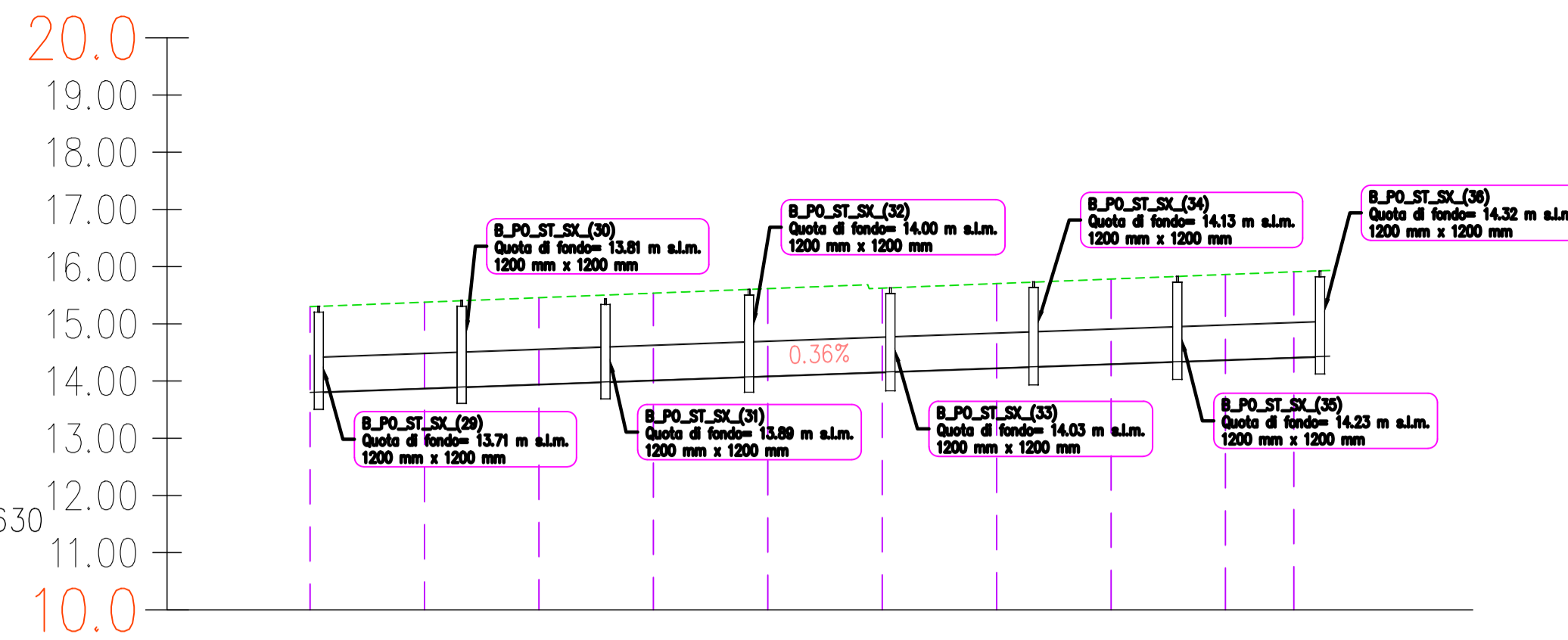


Profilo:
B_CO_ST_SX_(01) Ø500
Scala : 1000:100
Q.Rif. : 10.00



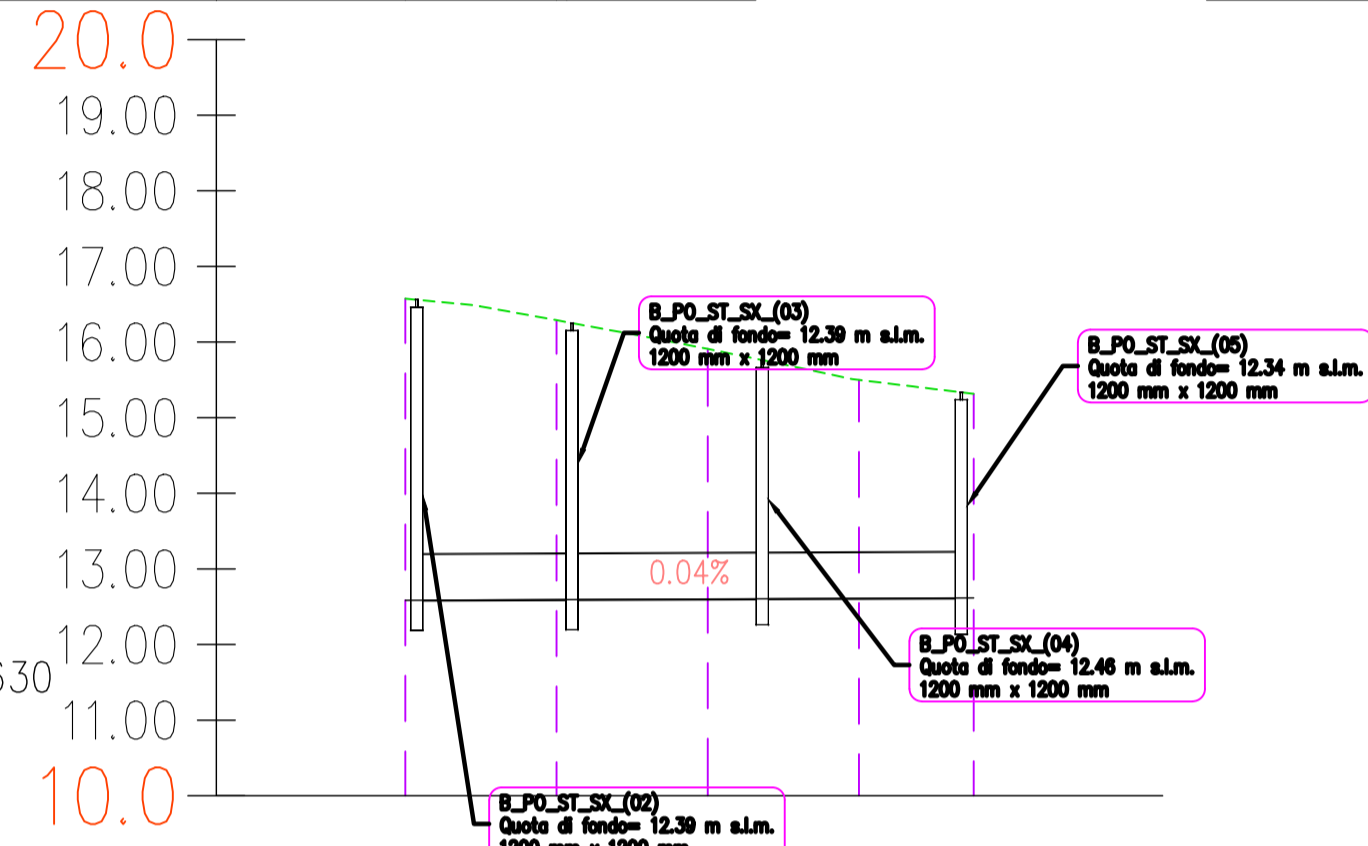
Profilo:
B_CO_ST_SX_(05) Ø630
Scala : 1000:100
Q.Rif. : 10.00



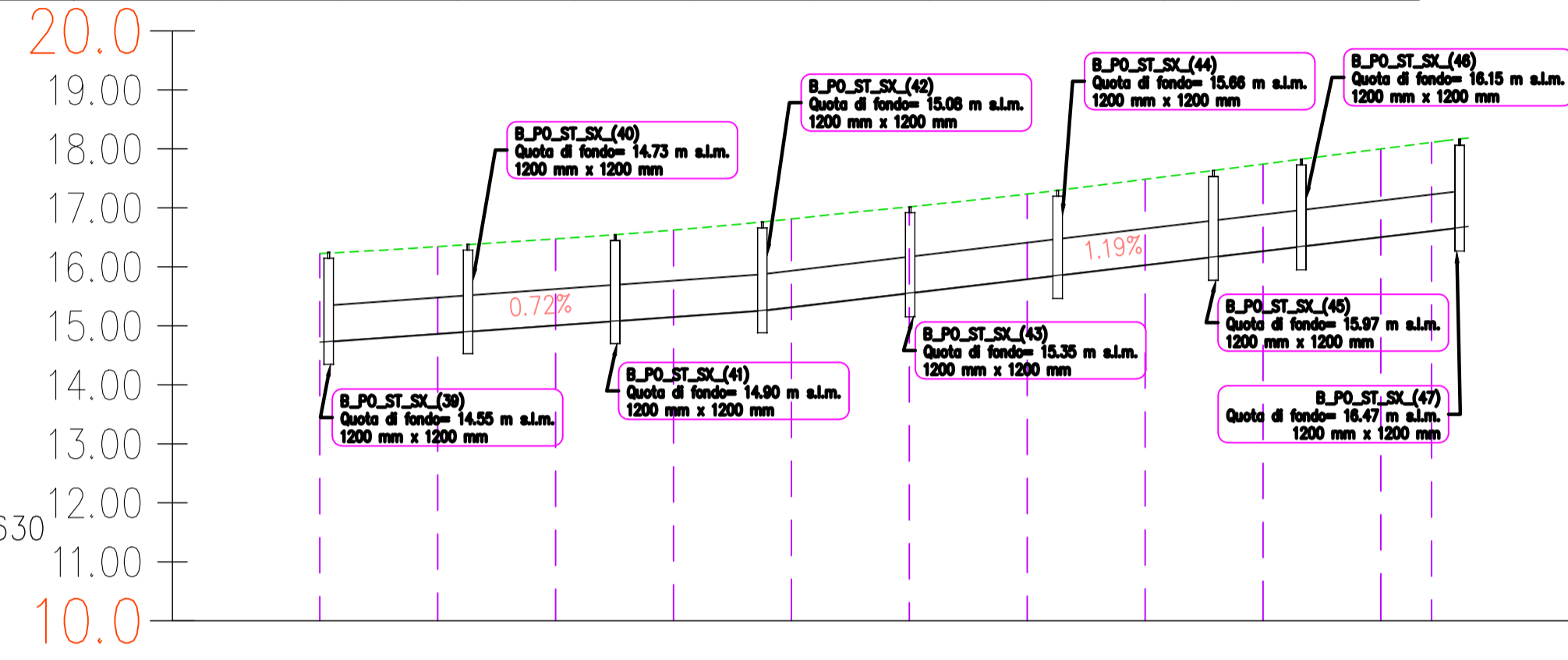
NUMERO SEZIONE	1	2
QUOTE FONDO COLLETTORE	11.05	11.05

NUMERO SEZIONE	1	2	3	4	5	6	7	8	9	10
QUOTE FONDO COLLETTORE	13.89	13.87	13.84	14.01	14.08	14.16	14.23	14.31	14.37	14.44

Profilo:
B_CO_ST_SX_(02) Ø630
Scala : 1000:100
Q.Rif. : 10.00



Profilo:
B_CO_ST_SX_(07) Ø630
Scala : 1000:100
Q.Rif. : 10.00



NUMERO SEZIONE	1	2	3	4	5
QUOTE FONDO COLLETTORE	12.54	12.54	12.68	12.67	12.67

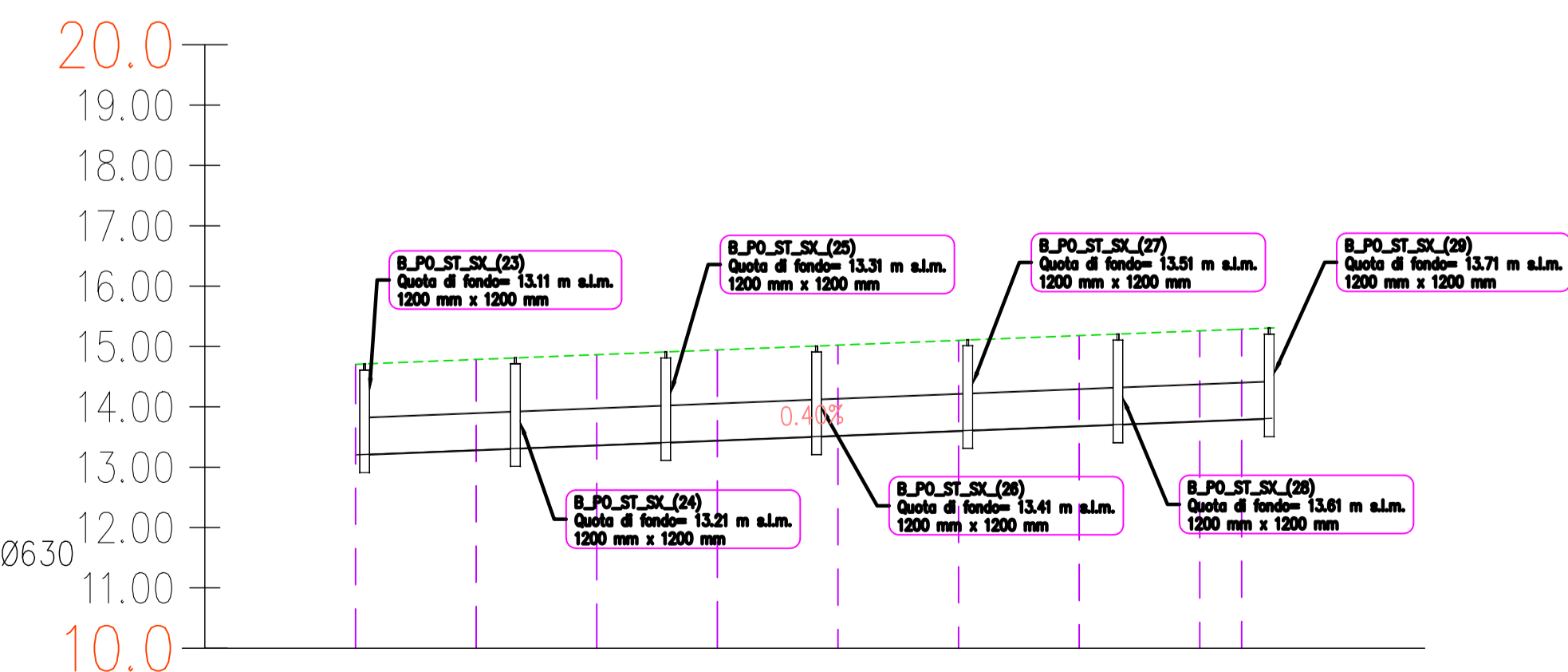
NUMERO SEZIONE	1	2	3	4	5	6	7	8	9	10	11
QUOTE FONDO COLLETTORE	14.71	14.67	15.04	15.19	15.34	15.56	15.77	16.03	16.27	16.54	16.67

Profilo:
B_CO_ST_SX_(03) Ø630
Scala : 1000:100
Q.Rif. : 10.00

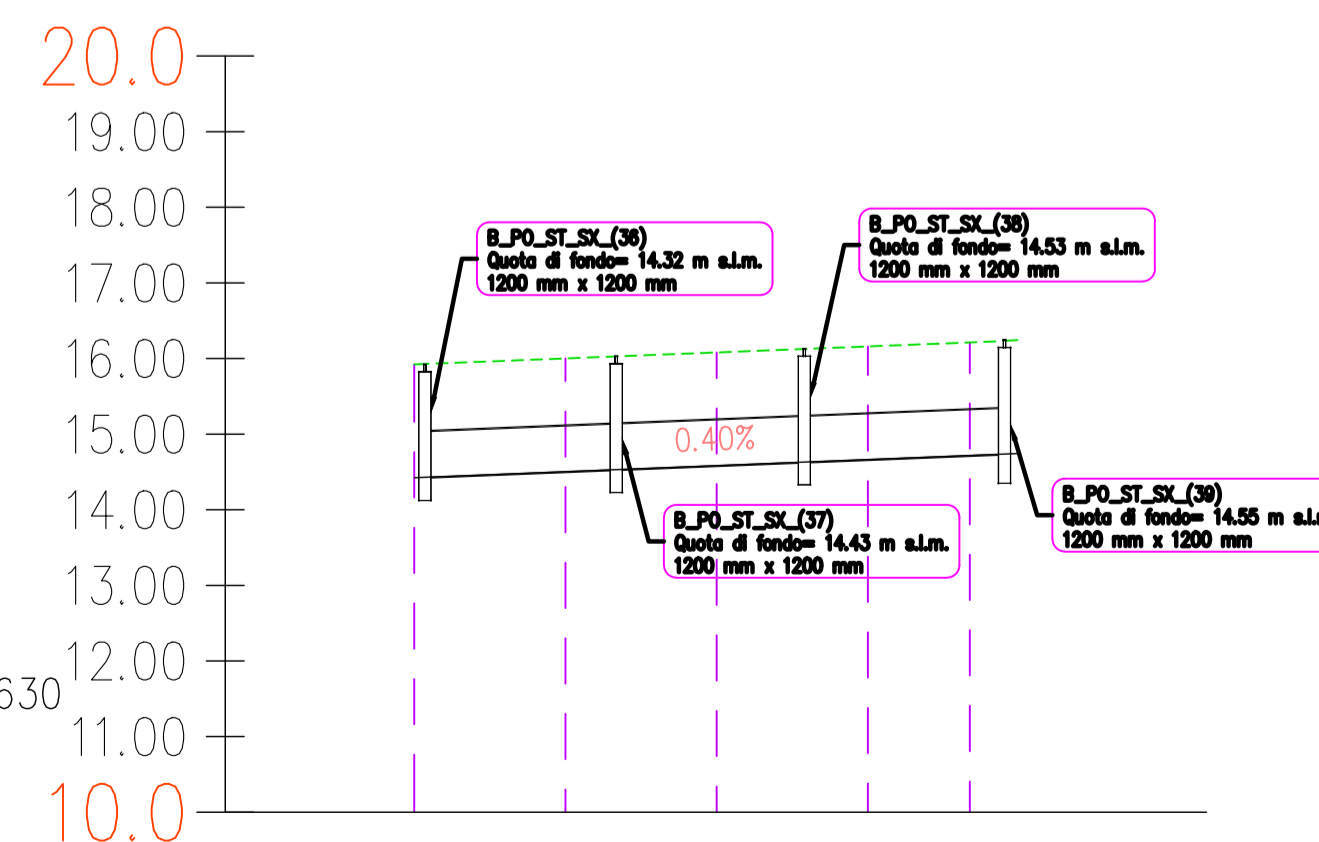


NUMERO SEZIONE	1	2	3	4	5	6	7	8	9	10	11	12	13	14	15	16	17	18	19	20	21	22	23	24	
QUOTE FONDO COLLETTORE	12.46	12.52	12.57	12.67	12.66	12.74	12.75	12.89	12.84	12.89	12.94	12.98	13.07	13.07	13.17	13.16	13.27	13.26	13.35	13.37	13.39	13.47	13.47	13.54	13.54

Profilo:
B_CO_ST_SX_(04) Ø630
Scala : 1000:100
Q.Rif. : 10.00



Profilo:
B_CO_ST_SX_(06) Ø630
Scala : 1000:100
Q.Rif. : 10.00



NUMERO SEZIONE	1	2	3	4	5	6	7	8
QUOTE FONDO COLLETTORE	13.74	13.71	13.87	13.84	13.77	13.69	13.71	13.71

NUMERO SEZIONE	1	2	3	4	5
QUOTE FONDO COLLETTORE	14.47	14.54	14.58	14.66	14.74



Direzione Progettazione e Realizzazione Lavori

S.S.291 "Della Nurra"
Lavori di costruzione del Lotto 1 da Alghero ad Olmedo, in località bivio cantoniera di Rudas (completamento collegamento Alghero-Sassari) e del Lotto 4 tra bivio Olmedo e l'aeroporto di Alghero -Fertilia (bretella per l'aeroporto)

PROGETTO ESECUTIVO

COD. CA29

PROGETTAZIONE: ATTE VIA - SERING - VDP - BRENG

PROGETTISTA E RESPONSABILE DELL'INTEGRAZIONE DELLE PRESTAZIONI SPECIALISTICHE:
 (Dott. Ing. Giovanni Piazza (Ord. Ing. Prov. Roma A27296))

RESPONSABILE D'AREA
 Responsabile Tracciato stradale: Dott. Ing. Massimo Capasso (Ord. Ing. Prov. Roma 26031)
 Responsabile Strutture: Dott. Ing. Giovanni Piazza (Ord. Ing. Prov. Roma 27296)
 Responsabile Idraulica, Geotecnica e Impianti: Dott. Ing. Sergio Di Majo (Ord. Ing. Prov. Palermo 2872)
 Responsabile Ambientale: Dott. Ing. Francesco Ventura (Ord. Ing. Prov. Roma 14660)

MANDATARIA: **VIA INGEGNERIA**

MANDANTE: **SERING INGEGNERIA**

MANDANTE: **vdp**

MANDANTE: **BRENG BRIDGE ENGINEERING**

GEOLOGO:
 Dott. Geol. Enrico Curcuruto (Ord. Geo. Regione Sicilia 968)

COORDINATORE SICUREZZA IN FASE DI PROGETTAZIONE:
 Dott. Ing. Sergio Di Majo (Ord. Ing. Prov. Palermo 2872)

COORDINATORE ATTIVITA' DI PROGETTAZIONE:
 Dott. Ing. Mariakristina Merendino (Ord. Ing. Prov. Roma A28481)

VISTO: IL RESPONSABILE DEL PROCEDIMENTO:
 Dott. Ing. Salvatore Campione.

IDROLOGIA E IDRAULICA
 IDRAULICA DI PIATTAFORMA
 Profili dei collettori di piattaforma
 Lotto 1 - Asse B - Tav. 1 di 10

CODICE PROGETTO	PROGETTO	LIV. PROG. ANNO	NOME FILE	REVISIONE	SCALA:
DPCA0029	DPCA0029	E 21	CA29_T01D00IDRFPO1_A	A	100:1.000
REV.	DESCRIZIONE	DATA	REDATTO	VERIFICATO	APPROVATO
D					
C					
B					
A	EMISSIONE	GIU.2021	A. CECOTTI	M.A. CUCCARO	G. PIAZZA