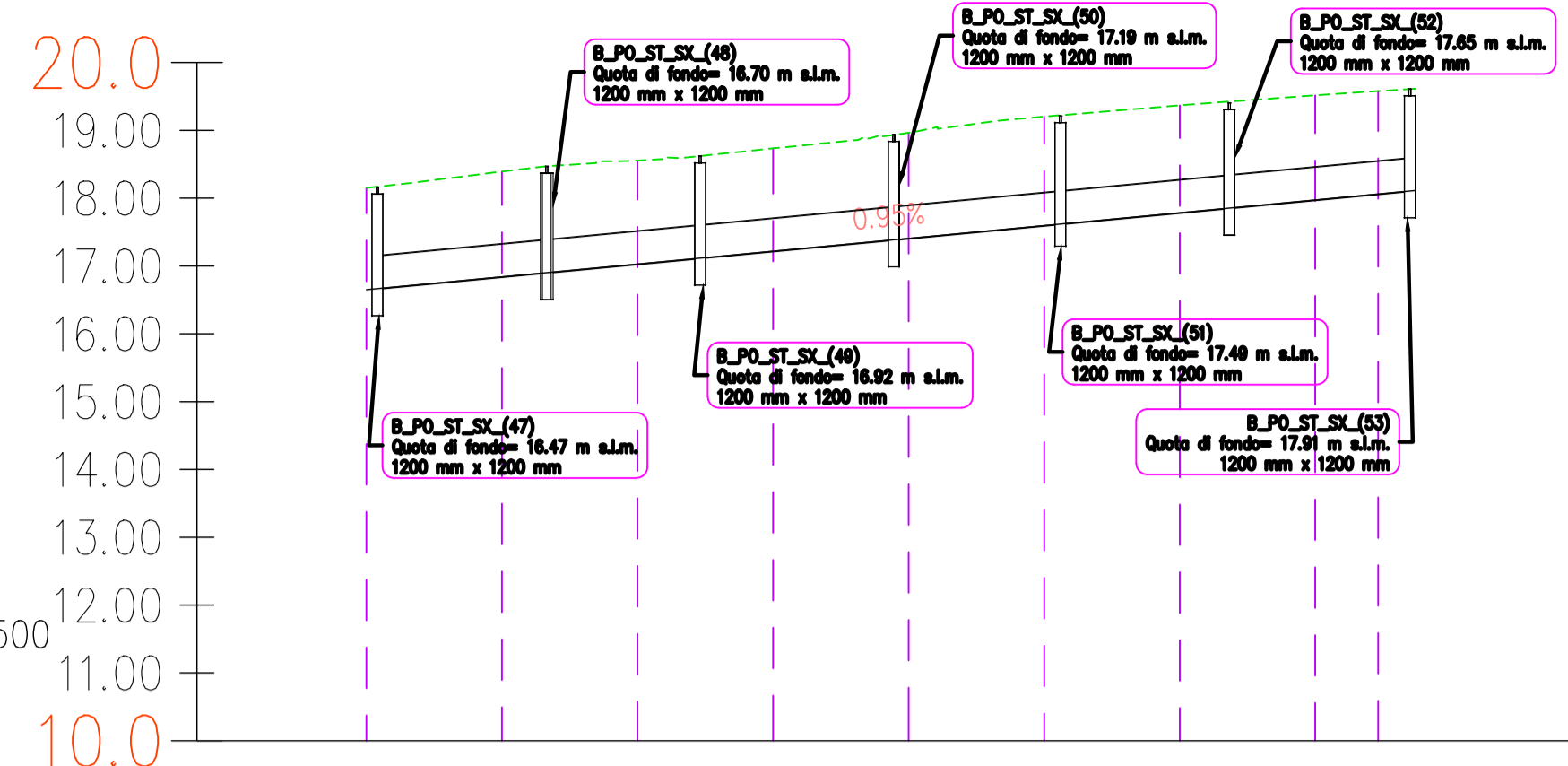
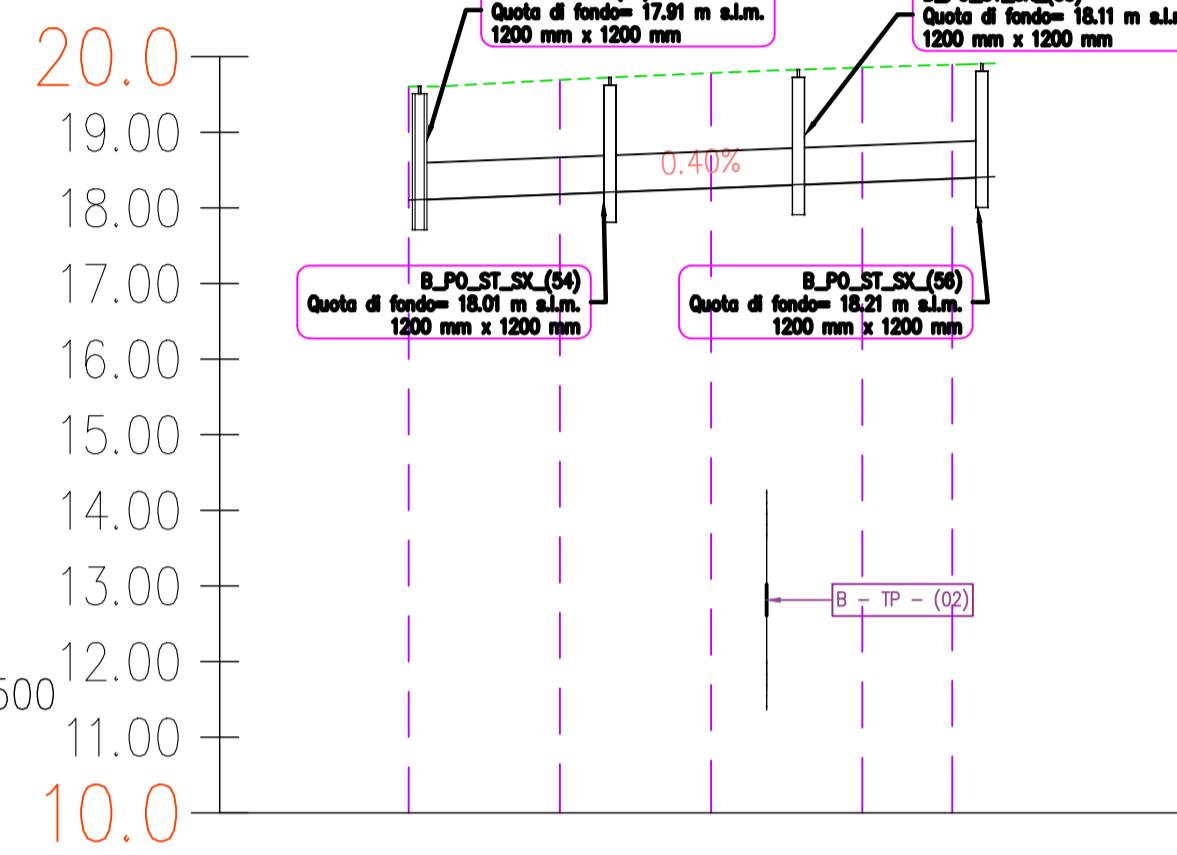


Profilo:
B_CO_ST_SX_(08) Ø500
Scala : 1000:100
Q.Rif. : 10.00



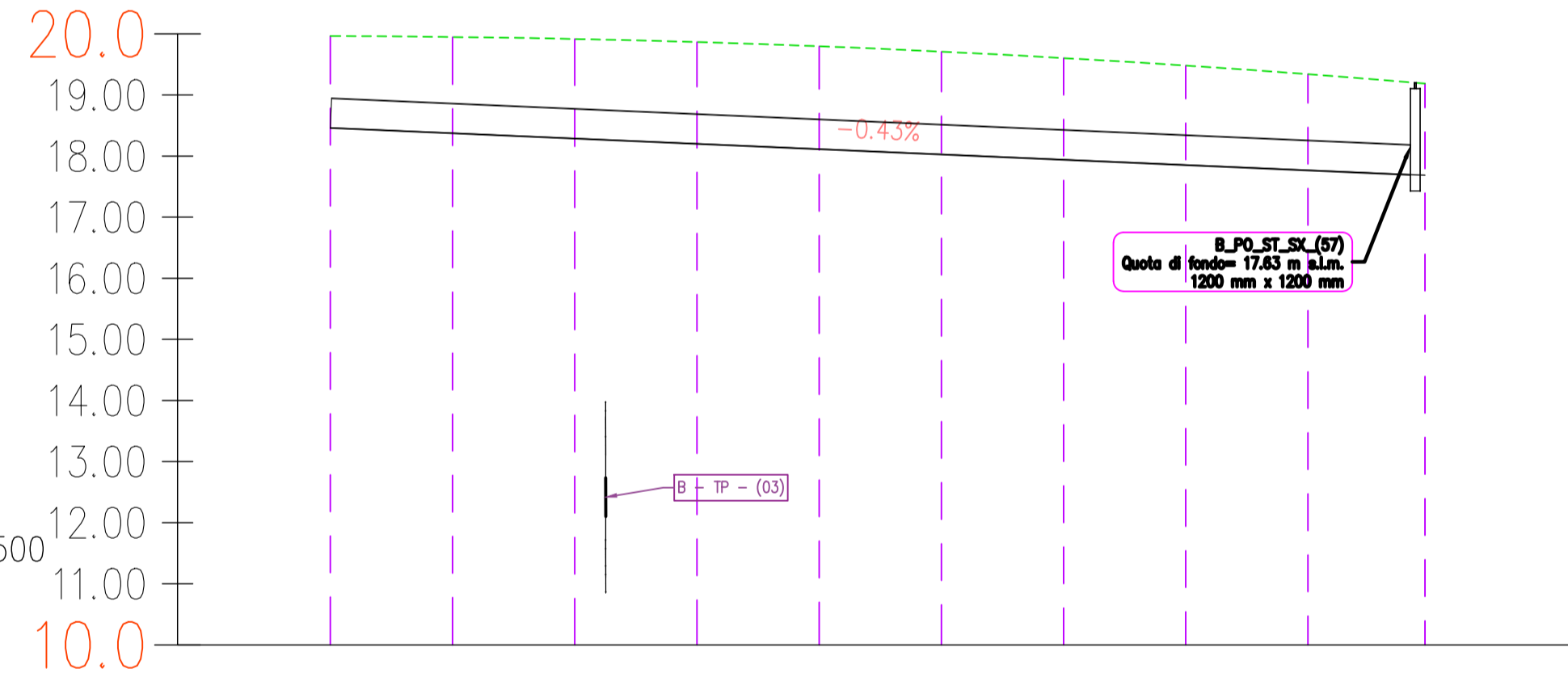
NUMERO SEZIONE	1	2	3	4	5	6	7	8	9
QUOTE FONDO COLLETTORE	-16.05	-16.94	-17.05	-17.27	-17.44	-17.69	-17.78	-17.97	-18.06

Profilo:
B_CO_ST_SX_(09) Ø500
Scala : 1000:100
Q.Rif. : 10.00



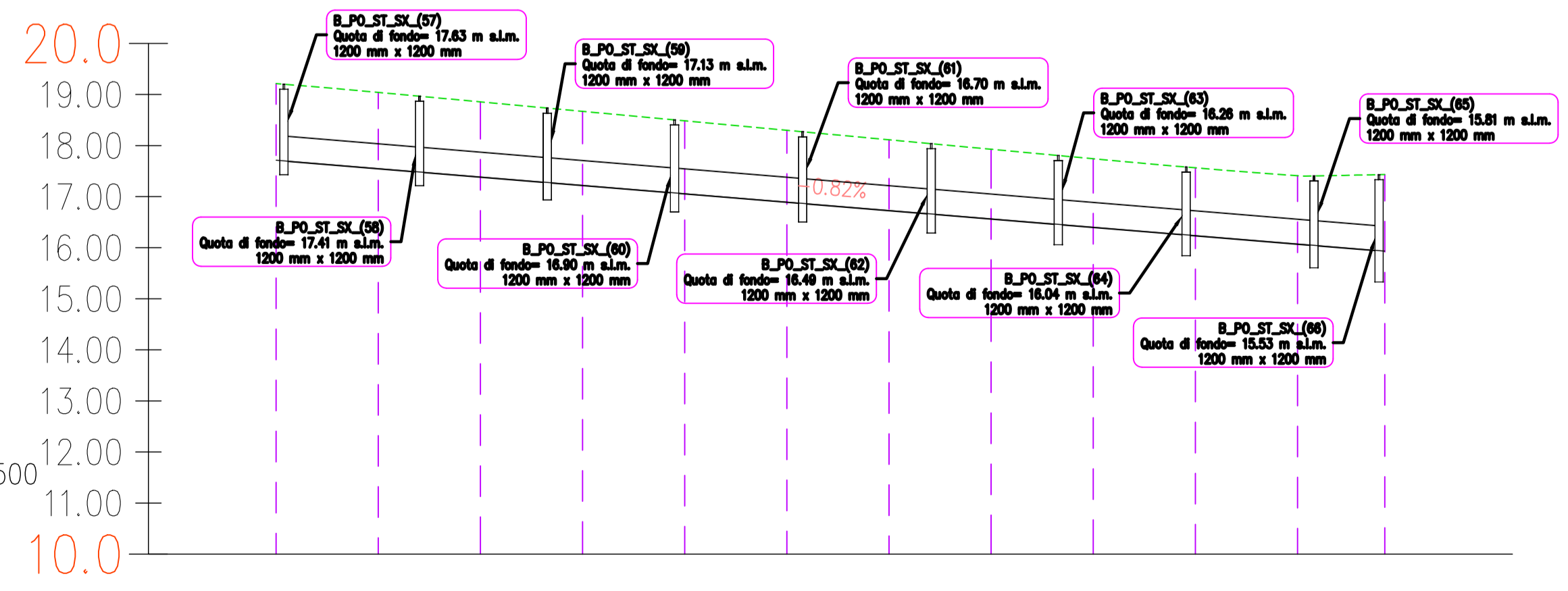
NUMERO SEZIONE	1	2	3	4	5
QUOTE FONDO COLLETTORE	-18.14	-18.14	-18.26	-18.34	-18.34

Profilo:
B_CO_ST_SX_(10) Ø500
Scala : 1000:100
Q.Rif. : 10.00



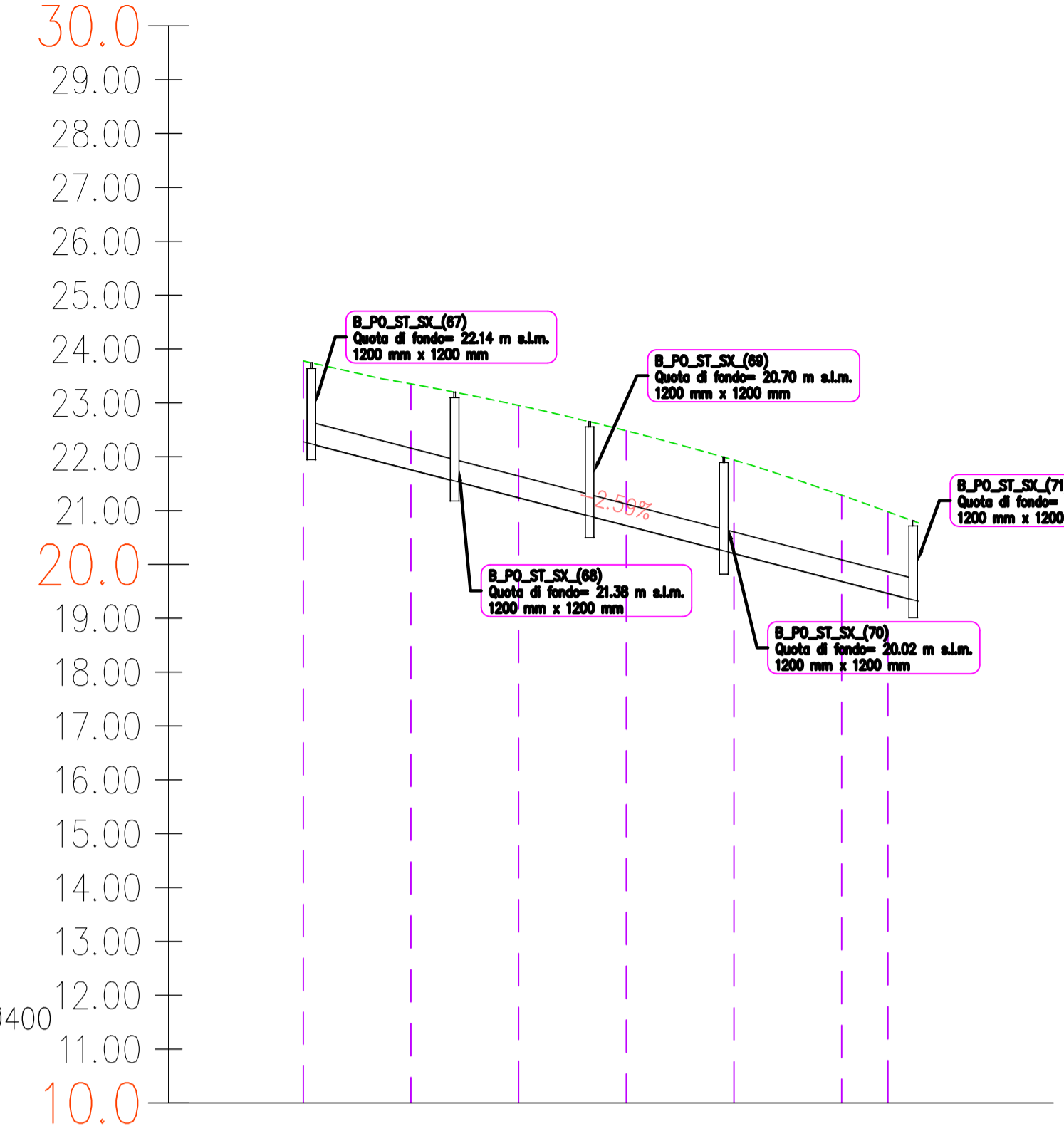
NUMERO SEZIONE	1	2	3	4	5	6	7	8	9	10
QUOTE FONDO COLLETTORE	-18.46	-18.54	-18.29	-18.24	-18.12	-18.04	-17.94	-17.26	-17.74	-17.68

Profilo:
B_CO_ST_SX_(11) Ø500
Scala : 1000:100
Q.Rif. : 10.00



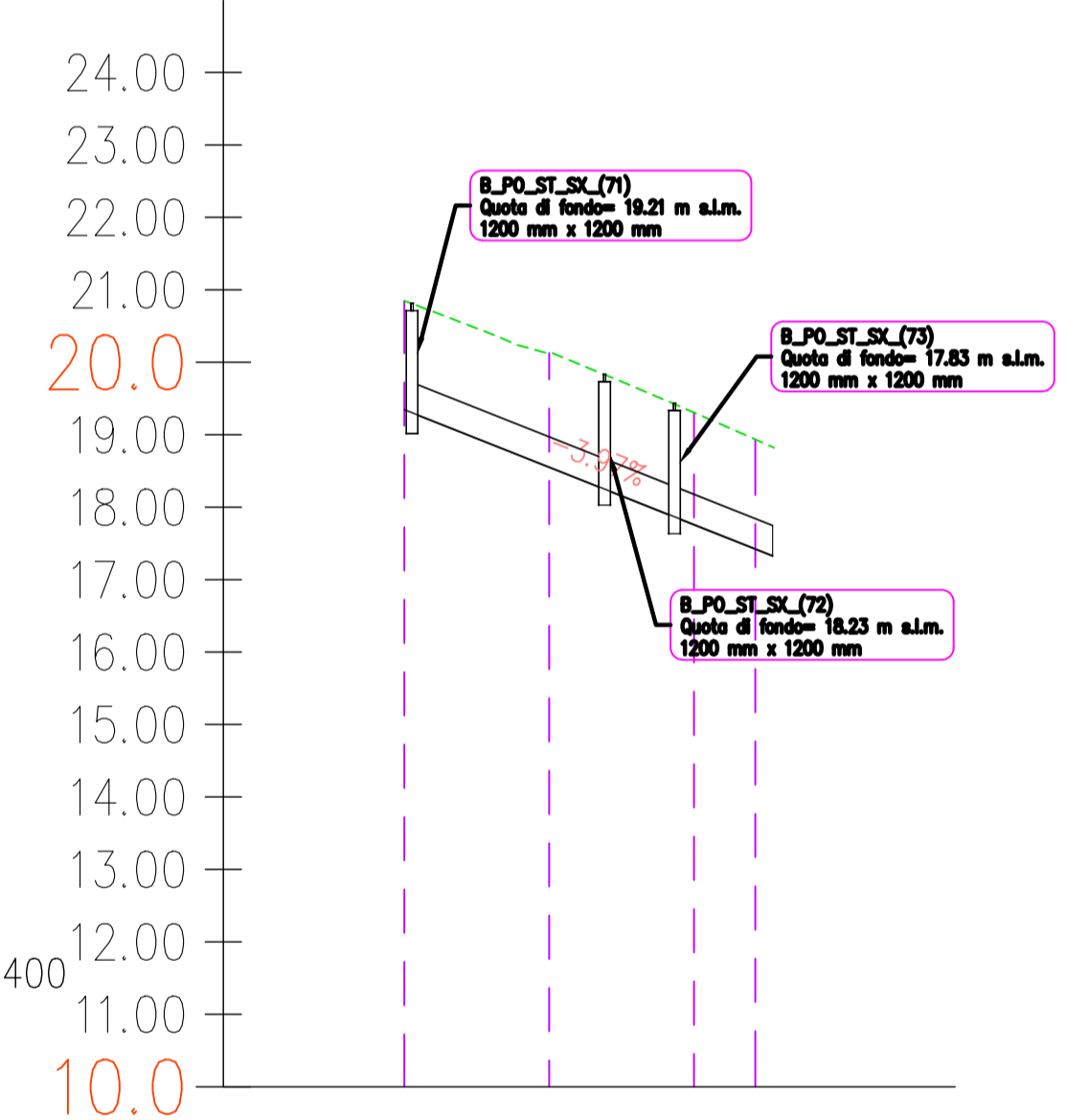
NUMERO SEZIONE	1	2	3	4	5	6	7	8	9	10	11	12
QUOTE FONDO COLLETTORE	-17.74	-17.55	-17.29	-17.27	-17.08	-16.89	-16.71	-16.56	-16.49	-16.24	-16.07	-15.81

Profilo:
B_CO_ST_SX_(13) Ø400
Scala : 1000:100
Q.Rif. : 10.00



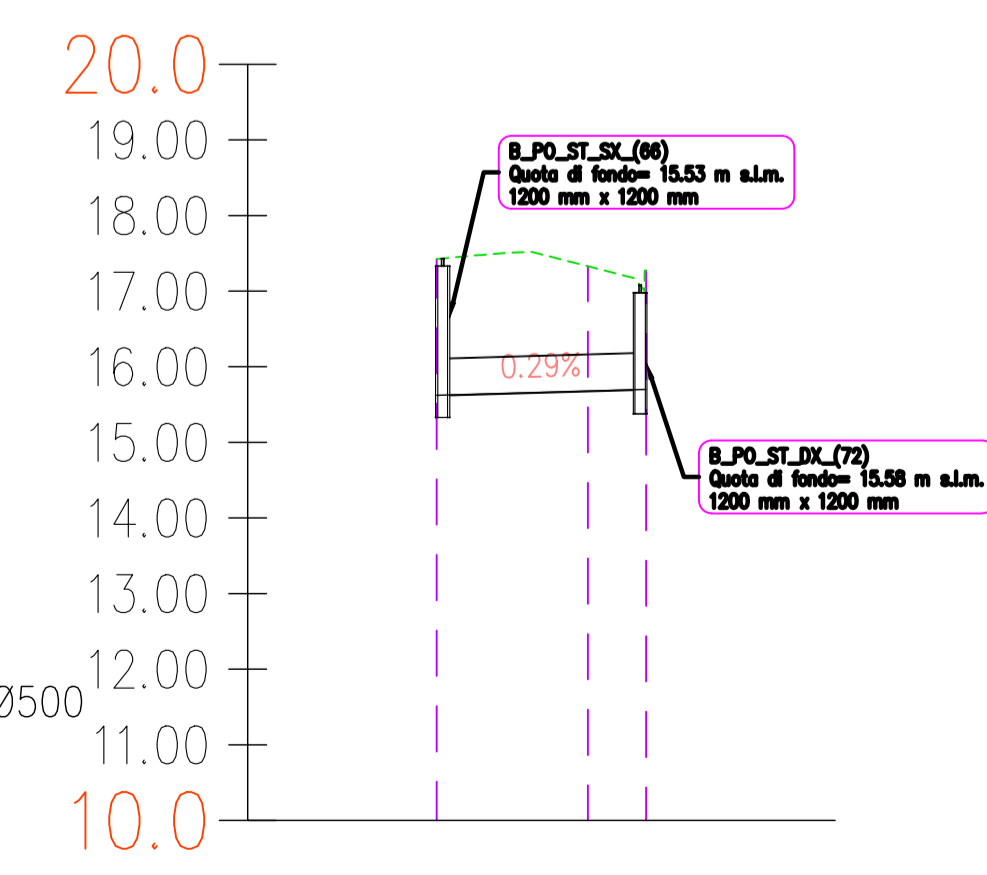
NUMERO SEZIONE	1	2	3	4	5	6	7
QUOTE FONDO COLLETTORE	-22.28	-21.78	-21.24	-20.72	-20.20	-19.69	-19.46

Profilo:
B_CO_ST_SX_(14) Ø400
Scala : 1000:100
Q.Rif. : 10.00



NUMERO SEZIONE	1	2	3	4
QUOTE FONDO COLLETTORE	-19.35	-18.55	-17.74	-17.44

Profilo:
B_CO_ST_SX_(12) Ø500
Scala : 1000:100
Q.Rif. : 10.00



NUMERO SEZIONE	1	2	3
QUOTE FONDO COLLETTORE	-15.67	-15.68	-15.79



S.S.291 "Della Nurra"
Lavori di costruzione del Lotto 1 da Alghero ad Olmedo, in località bivio cantoniera di Rudas (completamento collegamento Alghero-Sassari) e del Lotto 4 tra bivio Olmedo e l'aeroporto di Alghero -Fertilia (bretella per l'aeroporto)

PROGETTO ESECUTIVO COD. CA29

PROGETTAZIONE: ATTI VIA - SERING - VDP - BRENG

PROGETTISTA E RESPONSABILE DELL'INTEGRAZIONE DELLE PRESTAZIONI SPECIALISTICHE:
Dott. Ing. Giovanni Piazza (Ord. Ing. Prov. Roma A27296)

RESPONSABILE D'AREA
Responsabile Tracciato stradale: Dott. Ing. Massimo Capasso (Ord. Ing. Prov. Roma 26251)
Responsabile Strutture: Dott. Ing. Giovanni Piazza (Ord. Ing. Prov. Roma 27296)
Responsabile Idraulica, Geotecnica e Impianti: Dott. Ing. Sergio Di Majo (Ord. Ing. Prov. Palermo 2872)
Responsabile Ambientale: Dott. Ing. Francesco Ventura (Ord. Ing. Prov. Roma 14660)

GEOLOGO:
Dott. Geol. Enrico Curcuruto (Ord. Geo. Regione Sicilia 968)

COORDINATORE SICUREZZA IN FASE DI PROGETTAZIONE:
Dott. Ing. Sergio Di Majo (Ord. Ing. Prov. Palermo 2872)

COORDINATORE ATTIVITA' DI PROGETTAZIONE:
Dott. Ing. Mariakristel Merendino (Ord. Ing. Prov. Roma A28481)

VISTO: IL RESPONSABILE DEL PROCEDIMENTO:
Dott. Ing. Salvatore Campione

MANDATARIA: **VIA INGEGNERIA**

MANDANTE: **SERING INGEGNERIA**

MANDATARIA: **vdp**

MANDANTE: **BRENG BRIDGE ENGINEERING**

IDROLOGIA E IDRAULICA
IDRAULICA DI PIATTAFORMA
Profili dei collettori di piattaforma
Lotto 1 - Asse B - Tav. 2 di 10

CODICE PROGETTO	DPCA0029	NOME FILE	CA29_T01D00IDRFPO2_A	REVISIONE	A	SCALA:	100:1.000
PROGETTO	LIV. PROG. ANNO	CODICE ELAB.	T01D00IDRFPO2				
D							
C							
B							
A	EMISSIONE			GIU.2021	A. CECOTTI	M.A. CUCCARO	G.PIAZZA
REV.	DESCRIZIONE			DATA	REDATTO	VERIFICATO	APPROVATO