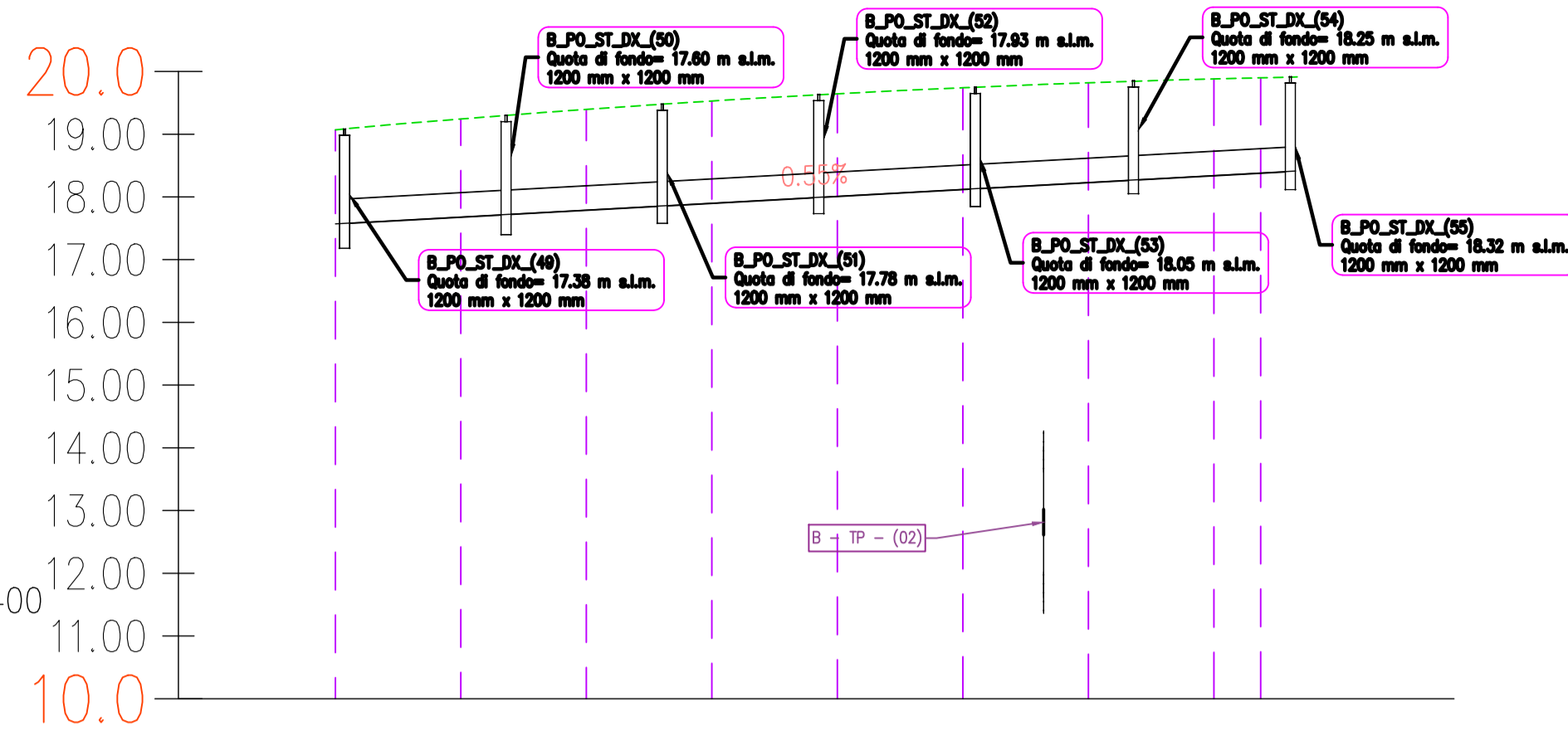
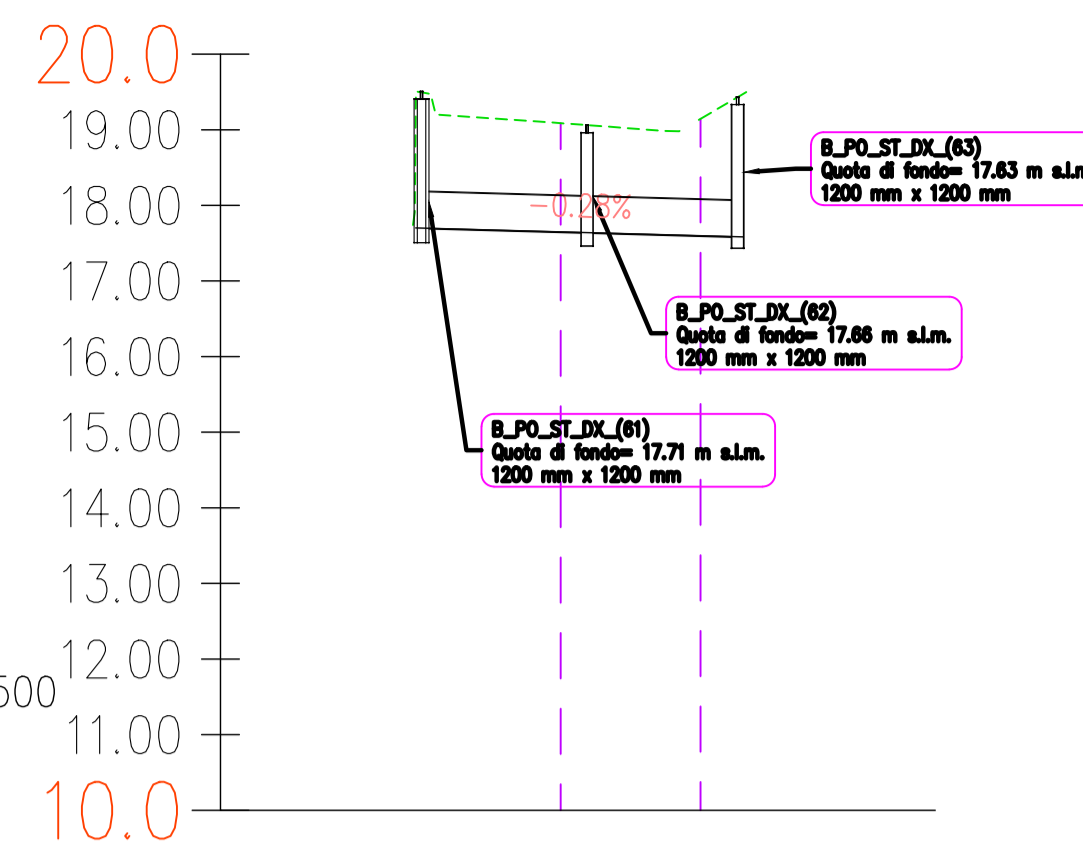


Profilo:
B_CO_ST_DX_(14) Ø400
Scala : 1000:100
Q.Rif. : 10.00



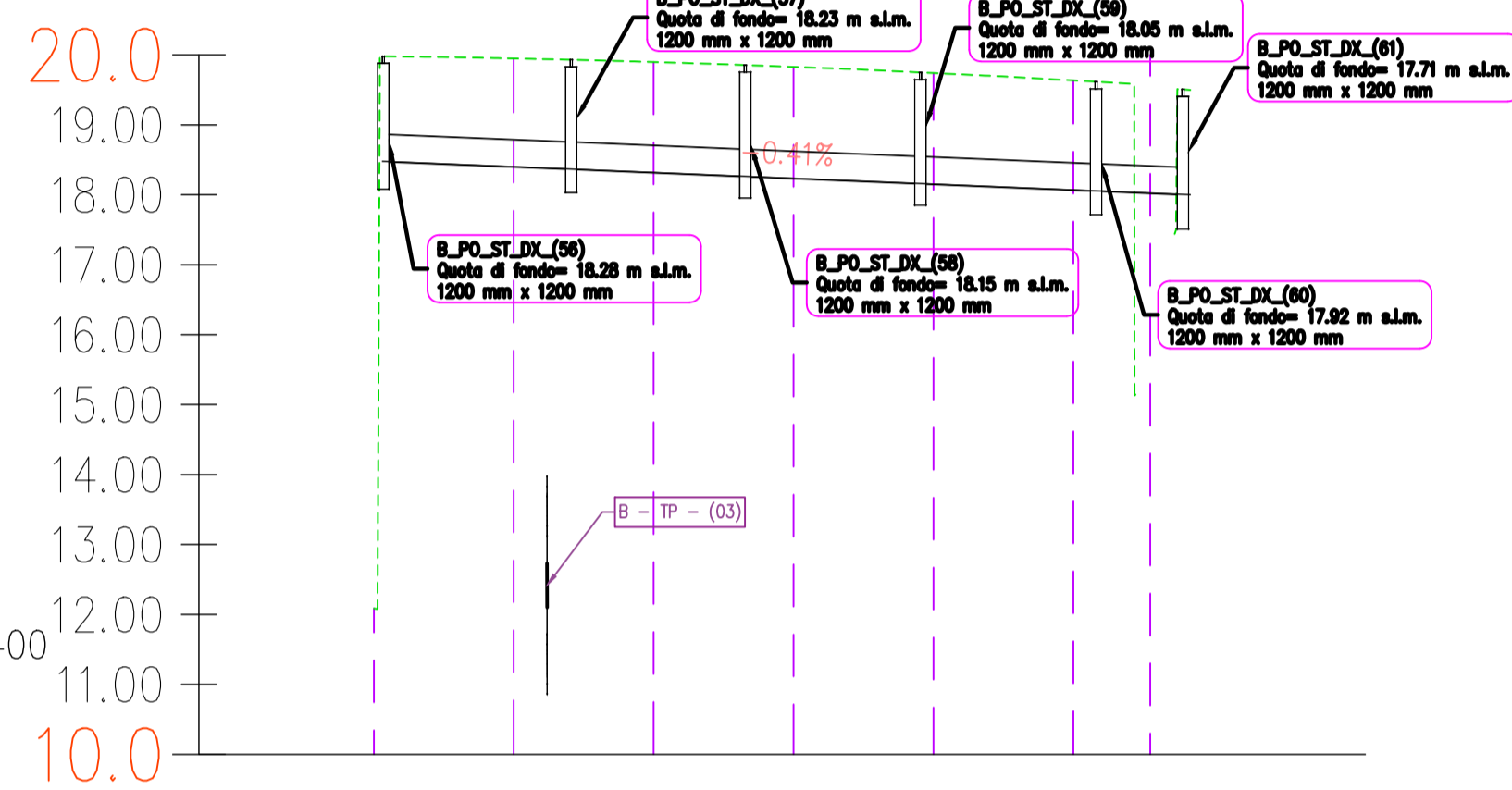
NUMERO SEZIONE	1	2	3	4	5	6	7	8
QUOTE FONDO COLLETTORE	-17.57	-17.64	-17.74	-17.86	-18.07	-18.17	-18.24	-18.34

Profilo:
B_CO_ST_DX_(16) Ø500
Scala : 1000:100
Q.Rif. : 10.00



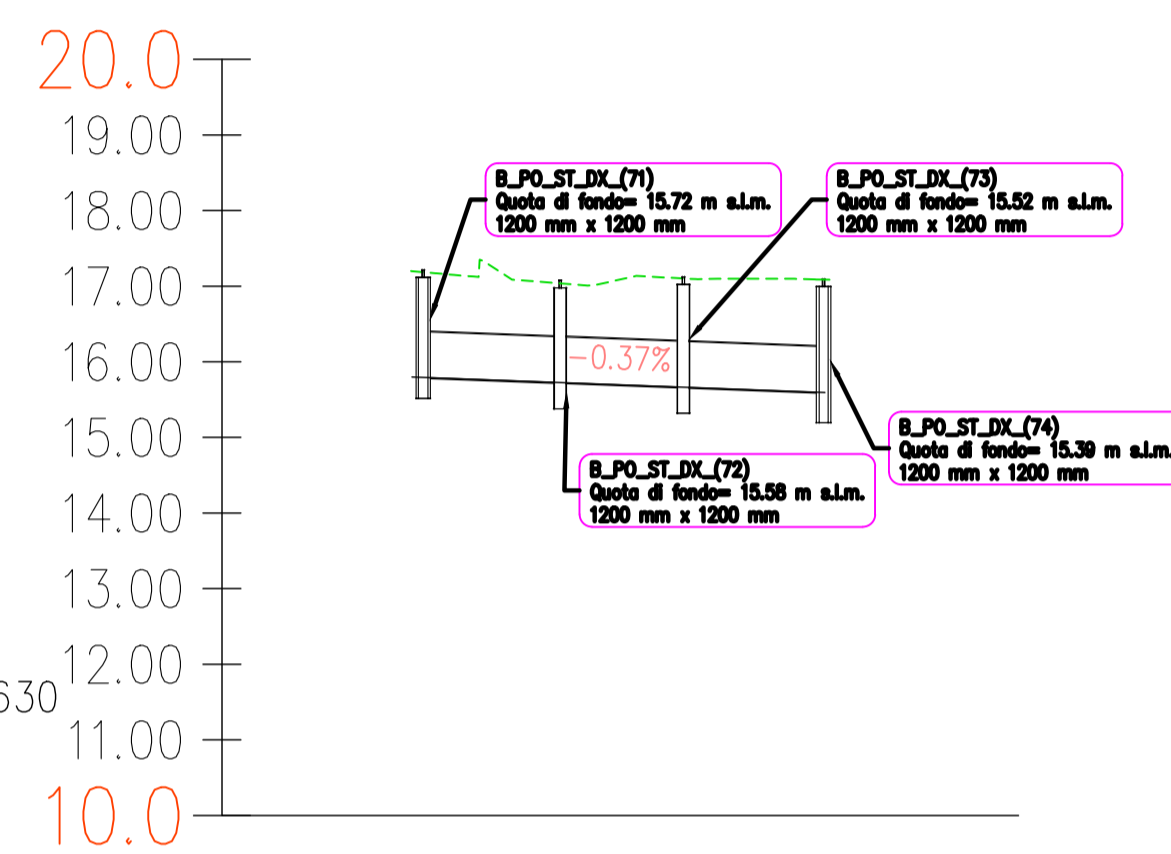
NUMERO SEZIONE	1	2	3
QUOTE FONDO COLLETTORE	-17.65	-17.65	-17.65

Profilo:
B_CO_ST_DX_(15) Ø400
Scala : 1000:100
Q.Rif. : 10.00



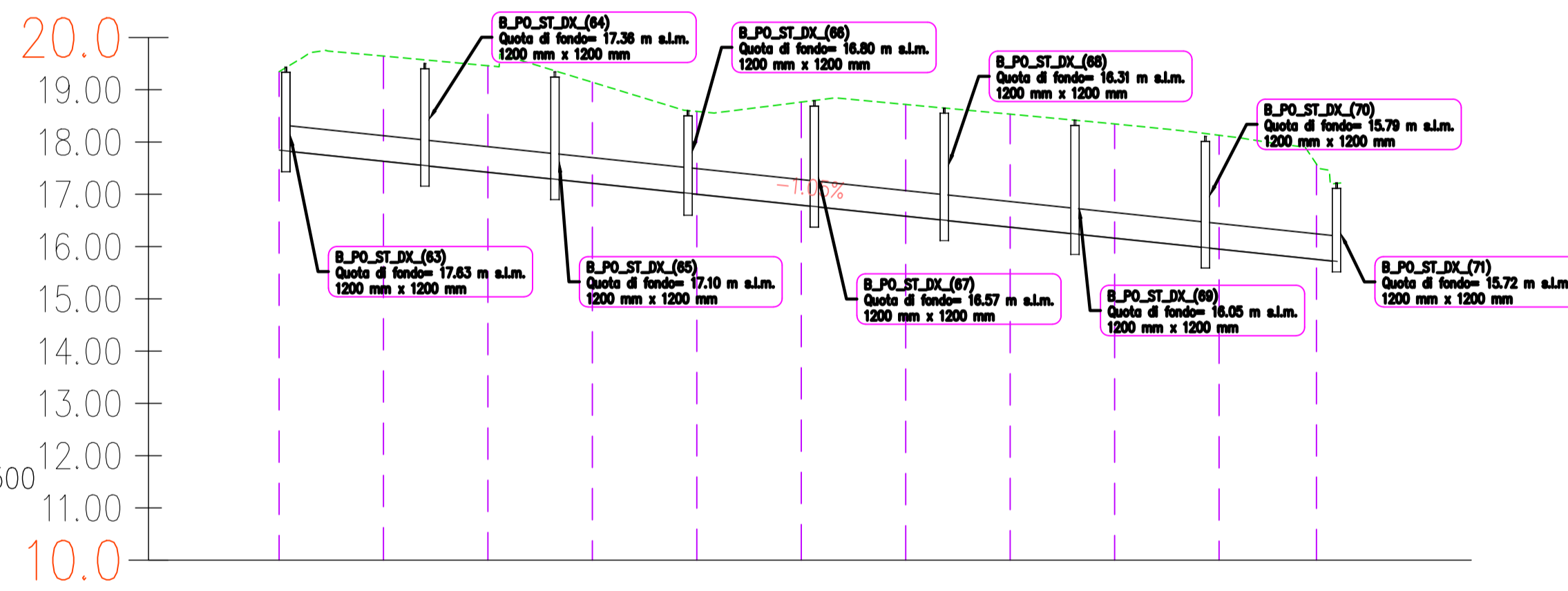
NUMERO SEZIONE	1	2	3	4	5	6
QUOTE FONDO COLLETTORE	-12.04	-12.05	-12.06	-12.07	-12.07	-12.07

Profilo:
B_CO_ST_DX_(18) Ø630
Scala : 1000:100
Q.Rif. : 10.00



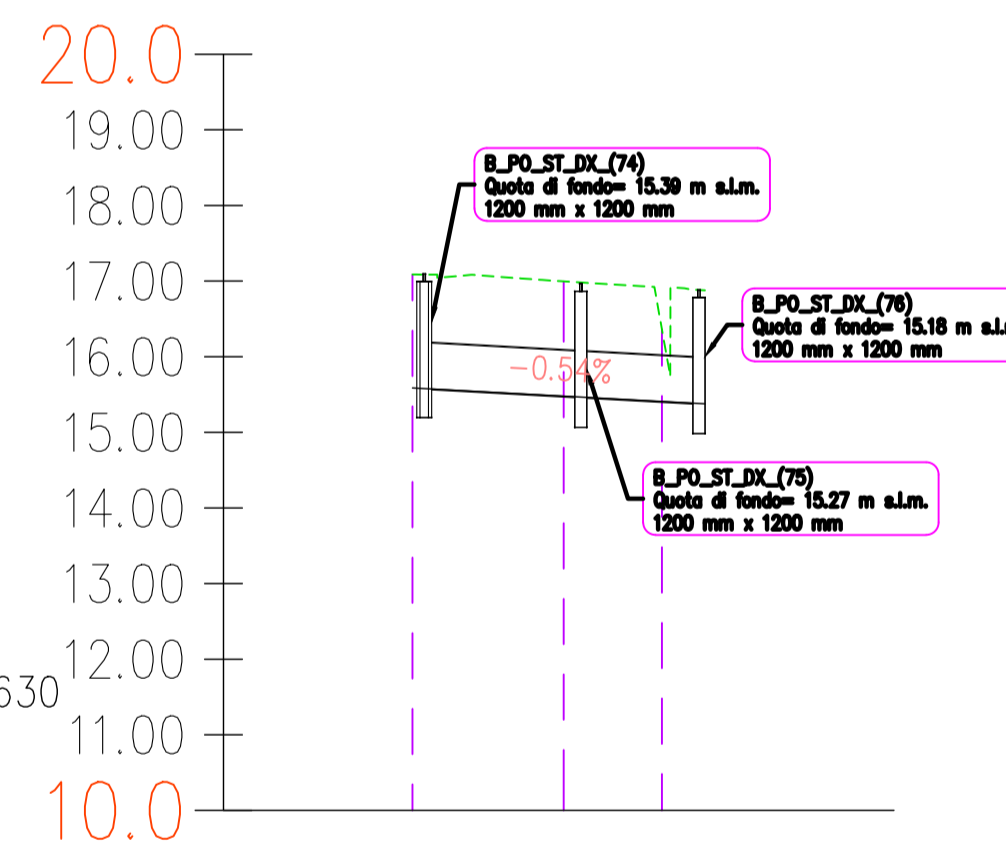
NUMERO SEZIONE	1	2	3	4	5
QUOTE FONDO COLLETTORE	-12.74	-12.65	-12.65	-12.65	-12.65

Profilo:
B_CO_ST_DX_(17) Ø500
Scala : 1000:100
Q.Rif. : 10.00



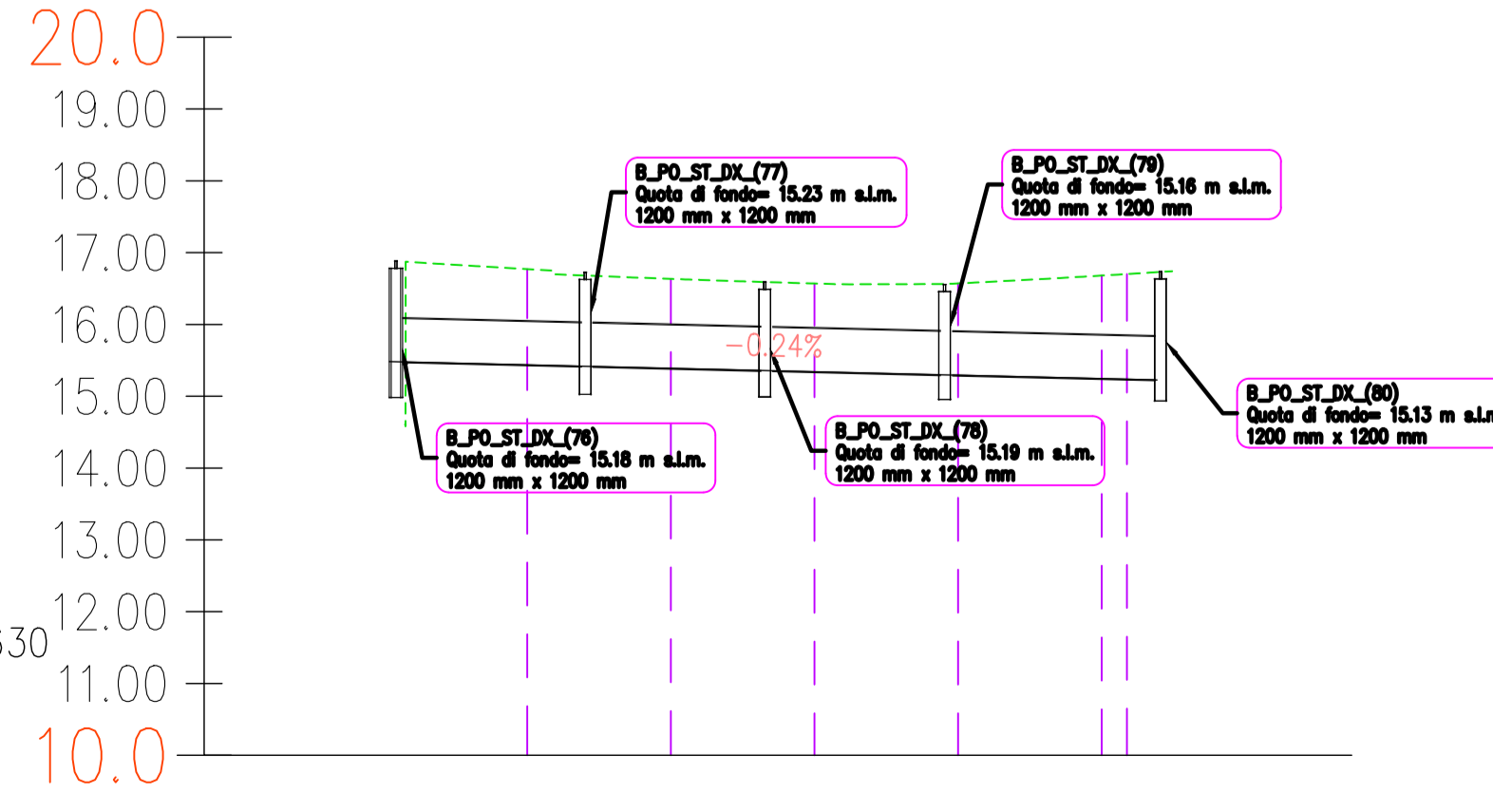
NUMERO SEZIONE	1	2	3	4	5	6	7	8	9	10	11
QUOTE FONDO COLLETTORE	-17.84	-17.63	-17.42	-17.21	-17.00	-16.79	-16.58	-16.37	-16.16	-15.95	-15.74

Profilo:
B_CO_ST_DX_(19) Ø630
Scala : 1000:100
Q.Rif. : 10.00



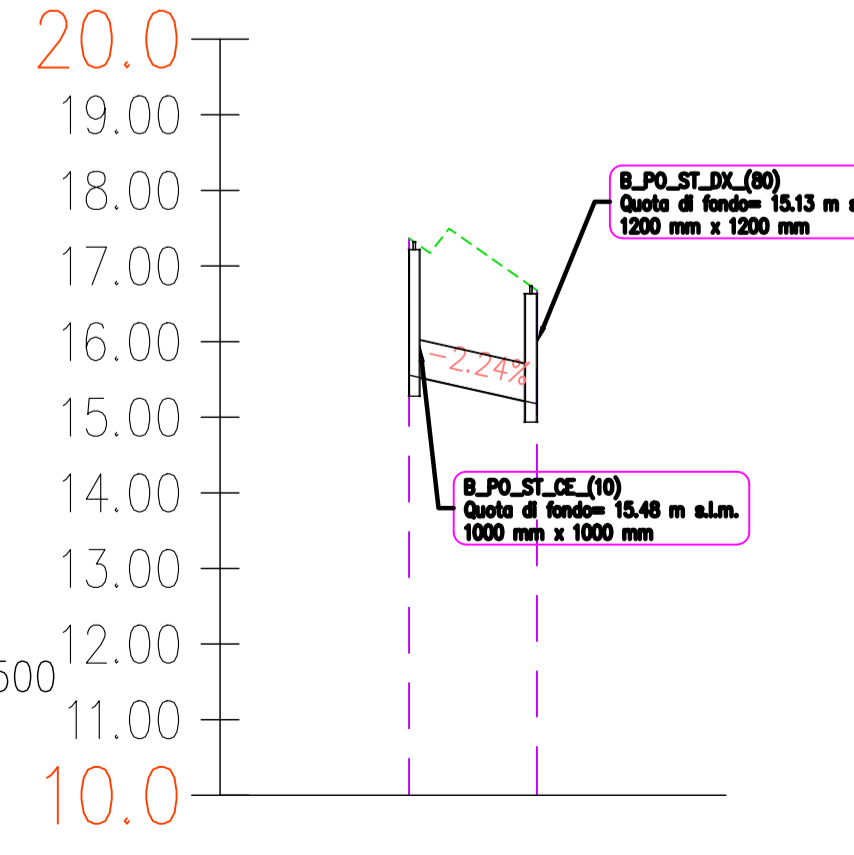
NUMERO SEZIONE	1	2	3
QUOTE FONDO COLLETTORE	-17.04	-17.04	-16.54

Profilo:
B_CO_ST_DX_(20) Ø630
Scala : 1000:100
Q.Rif. : 10.00



NUMERO SEZIONE	1	2	3	4	5	6	7
QUOTE FONDO COLLETTORE	-15.44	-15.35	-15.24	-15.14	-15.04	-14.94	-14.84

Profilo:
B_CO_ST_DX_(21) Ø500
Scala : 1000:100
Q.Rif. : 10.00



NUMERO SEZIONE	1	2
QUOTE FONDO COLLETTORE	-15.56	-15.06

S.S.291 "Della Nurra"
Lavori di costruzione del Lotto 1 da Alghero ad Olmedo, in località bivio cantoniera di Rudas (completamento collegamento Alghero-Sassari) e del Lotto 4 tra bivio Olmedo e l'aeroporto di Alghero-Fertilia (bretella per l'aeroporto)

PROGETTO ESECUTIVO COD. CA29

PROGETTAZIONE: **ATI: VIA - SERING - VDP - BRENG**

<p>PROGETTISTA E RESPONSABILE DELL'INTEGRAZIONE DELLE PRESTAZIONI SPECIALISTICHE: Dott. Ing. Giovanni Piazza (Ord. Ing. Prov. Roma A27296)</p> <p>RESPONSABILE D'AREA Responsabile Trociscato stradale: Dott. Ing. Massimo Capasso (Ord. Ing. Prov. Roma 26031)</p> <p>Responsabile Strutture: Dott. Ing. Giovanni Piazza (Ord. Ing. Prov. Roma 27296)</p> <p>Responsabile Idraulica, Geotecnica e Impianti: Dott. Ing. Sergio Di Maio (Ord. Ing. Prov. Palermo 2872)</p> <p>Responsabile Ambientale: Dott. Ing. Francesco Ventura (Ord. Ing. Prov. Roma 14660)</p>	<p>MANDATARIA: INGEGNERIA VIA</p>	<p>MANDANTE: INGEGNERIA SERING</p>
<p>GEOLOGO: Dott. Geol. Enrico Curcuruto (Ord. Geo. Regione Sicilia 968)</p> <p>COORDINATORE SICUREZZA IN FASE DI PROGETTAZIONE: Dott. Ing. Sergio Di Maio (Ord. Ing. Prov. Palermo 2872)</p> <p>COORDINATORE ATTIVITA' DI PROGETTAZIONE: Dott. Ing. Mariakristel Merendino (Ord. Ing. Prov. Roma A28481)</p> <p>VISTO: IL RESPONSABILE DEL PROCEDIMENTO: Dott. Ing. Salvatore Campione</p>	<p>MANDANTE: VDP</p>	<p>MANDANTE: BRIDGE ENGINEERING BRENG</p>

IDROLOGIA E IDRAULICA
IDRAULICA DI PIATTAFORMA
Profili dei collettori di piattaforma
Lotto 1 - Asse B - Tav. 7 di 10

CODICE PROGETTO	NOME FILE	REVISIONE	SCALA:
PROGETTO: DPCA0029 LIV. PROG. ANNO: E 21	CA29_T01ID00IDRFPO7_A	A	100:1.000
ELAB.: T01ID00IDRFPO7			
D			
C			
B			
A	EMMISSIONE	GIU.2021	A. CECOTTI M.A. CUCCARO G. PIAZZA
REV.	DESCRIZIONE	DATA	REDATTO VERIFICATO APPROVATO