Materiali – Progr.1+240.00		
Materiale	Area (m²)	Vol. (m³)
Rilevato	339.12	6516.00
Scavo	0.00	0.00
Scotico	11.43	223.99
Terreno vegetale	11.14	217.15

Sez. 63
Progr.: 1+240.00
Scala : 1:200
Q.Rif. : 5.00

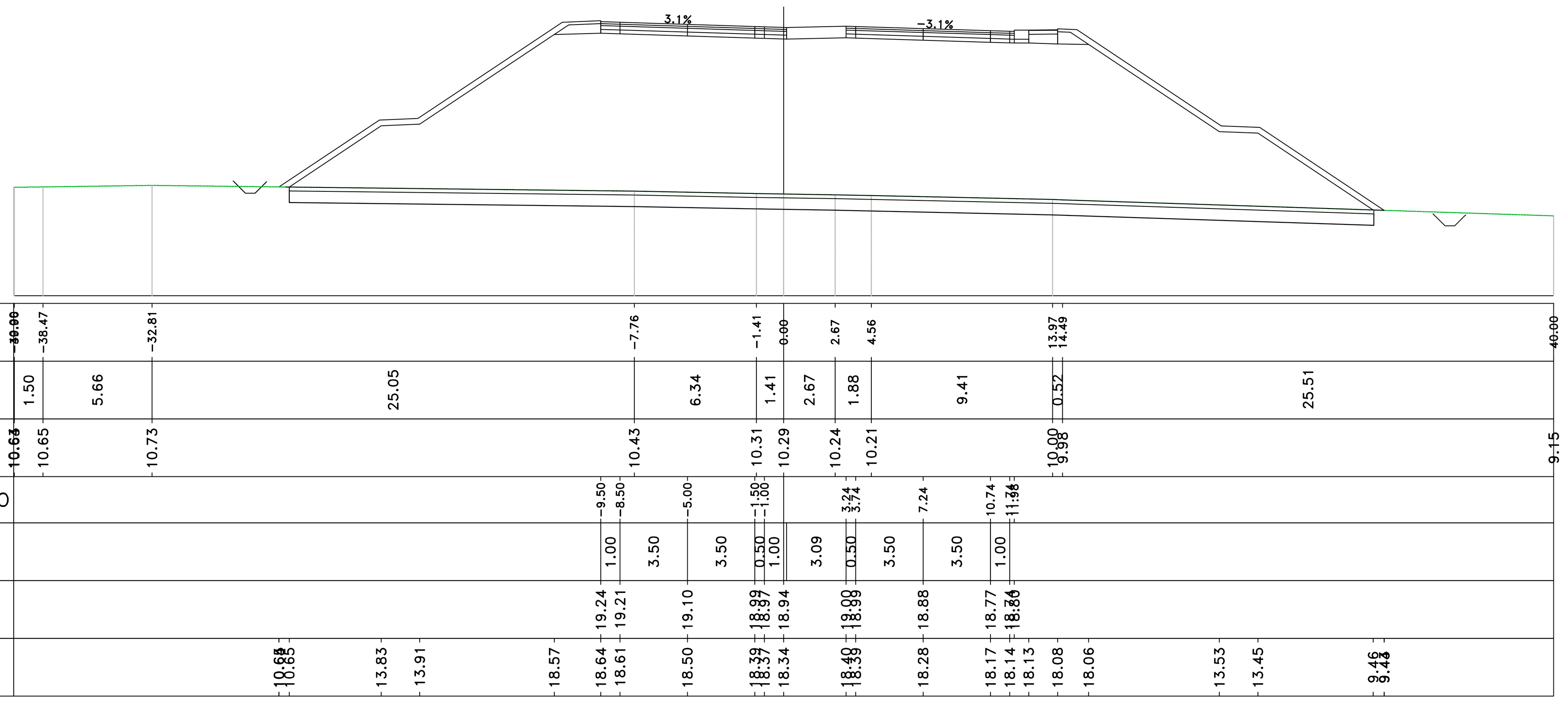

Materiali – Progr.1+260.00		
Materiale	Area (m²)	Vol. (m³)
Rilevato	353.89	6893.37
Scavo	0.00	0.00
Scotico	11.23	225.15
Terreno vegetale	10.92	218.94

Sez. 64
Progr.: 1+260.00
Scala : 1:200
Q.Rif. : 5.00

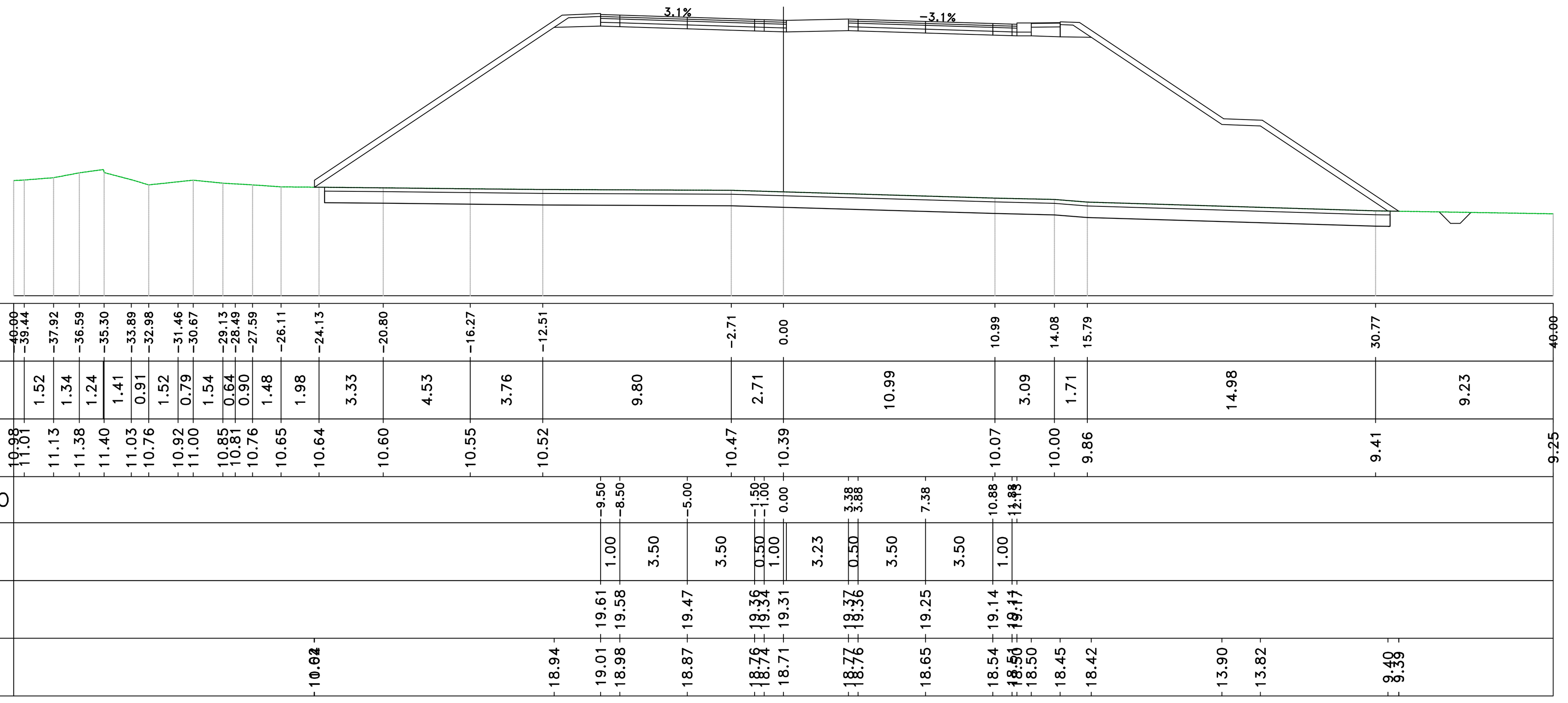

Materiali – Progr.1+280.00		
Materiale	Area (m²)	Vol. (m³)
Rilevato	320.60	6687.38
Scavo	0.00	0.00
Scotico	8.97	199.47
Terreno vegetale	6.88	174.40

Sez. 65
Progr.: 1+280.00
Scala : 1:200
Q.Rif. : 5.00

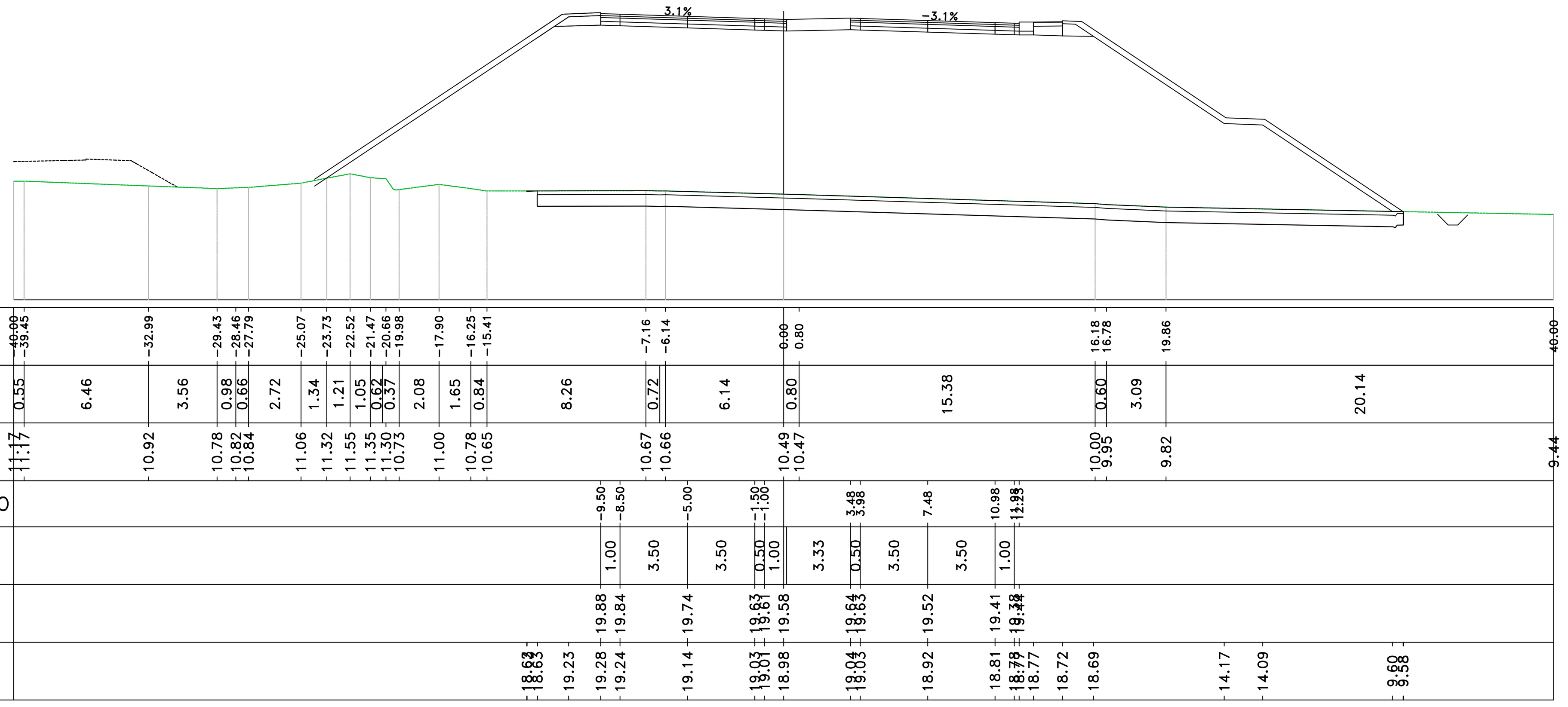

Materiali – Progr.1+300.00		
Materiale	Area (m²)	Vol. (m³)
Rilevato	292.59	6051.18
Scavo	0.00	0.00
Scotico	8.36	169.68
Terreno vegetale	6.01	123.50

Sez. 66
Progr.: 1+300.00
Scala : 1:200
Q.Rif. : 5.00

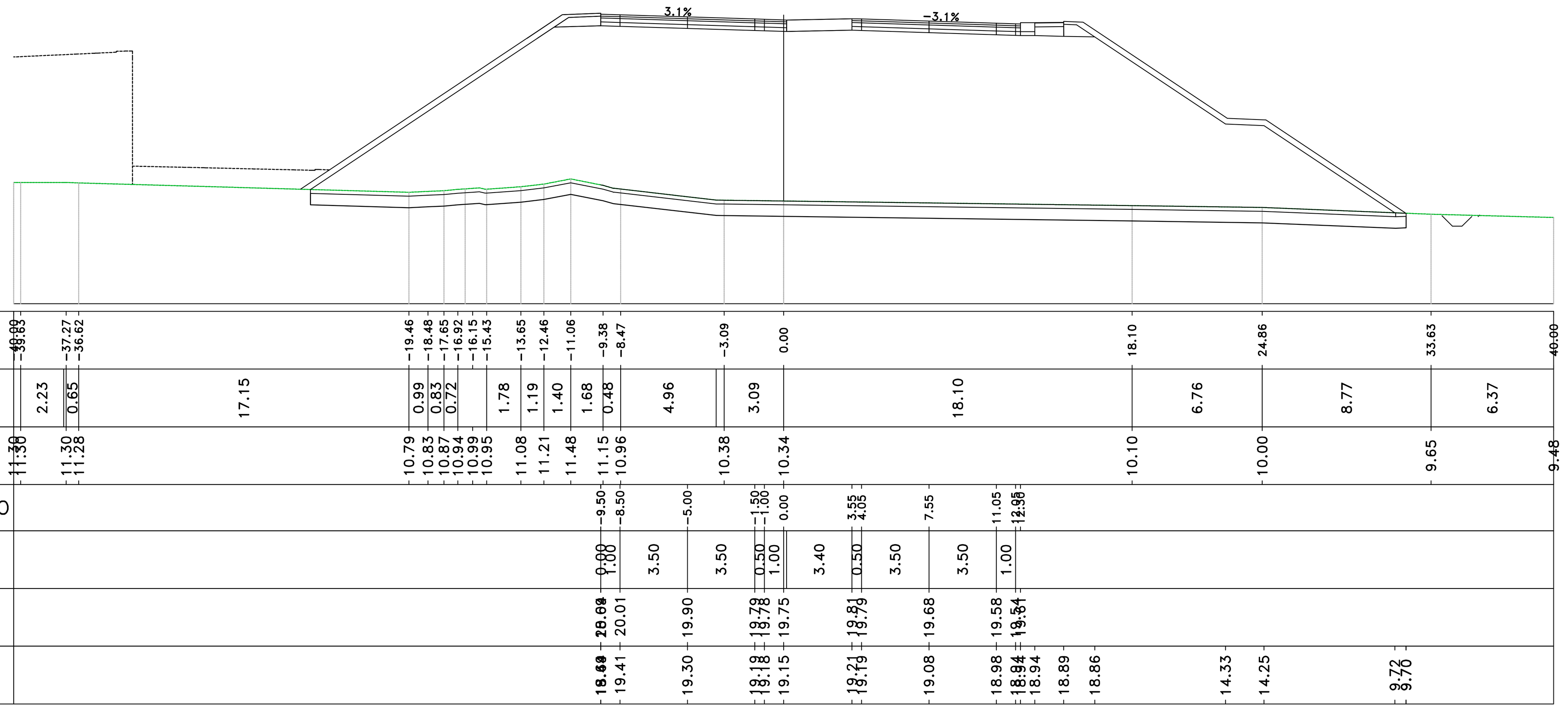

Materiali – Progr.1+320.00		
Materiale	Area (m²)	Vol. (m³)
Rilevato	283.81	5676.27
Scavo	0.00	0.01
Scotico	8.34	163.14
Terreno vegetale	5.90	113.46

Sez. 67
Progr.: 1+320.00
Scala : 1:200
Q.Rif. : 9.00

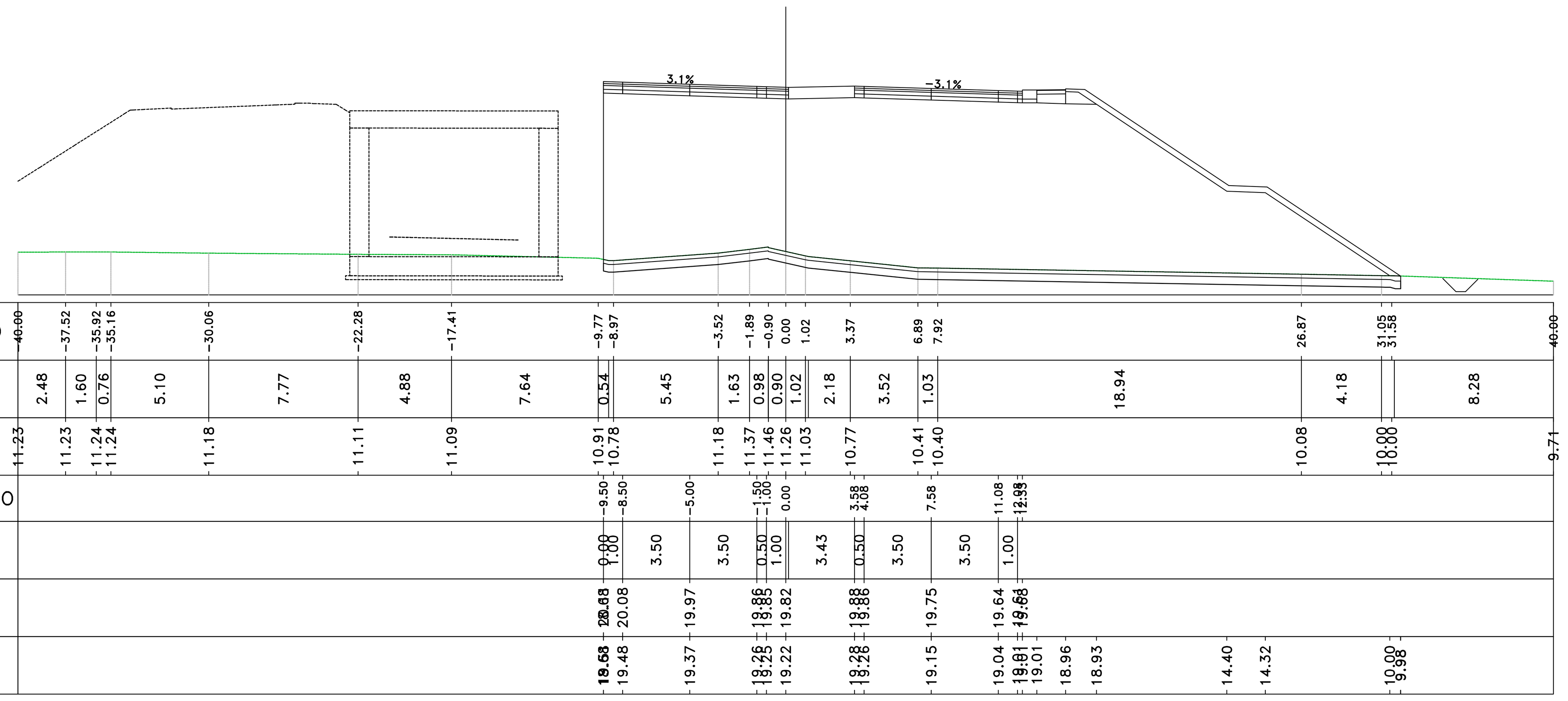

Materiali – Progr.1+340.00		
Materiale	Area (m²)	Vol. (m³)
Rilevato	146.85	4304.3
Scavo	0.00	0.01
Scotico	4.82	129.43
Terreno vegetale	0.00	56.19

Sez. 68
Progr.: 1+340.00
Scala : 1:200
Q.Rif. : 9.00



Materiali – Progr.1+360.00		
Materiale	Area (m²)	Vol. (m³)
Rilevato	121.5	2683.5
Scavo	0.00	0.00
Scotico	4.81	95.83
Terreno vegetale	0.00	0.00

Sez. 69
Progr.: 1+360.00
Scala : 1:200
Q.Rif. : 10.00

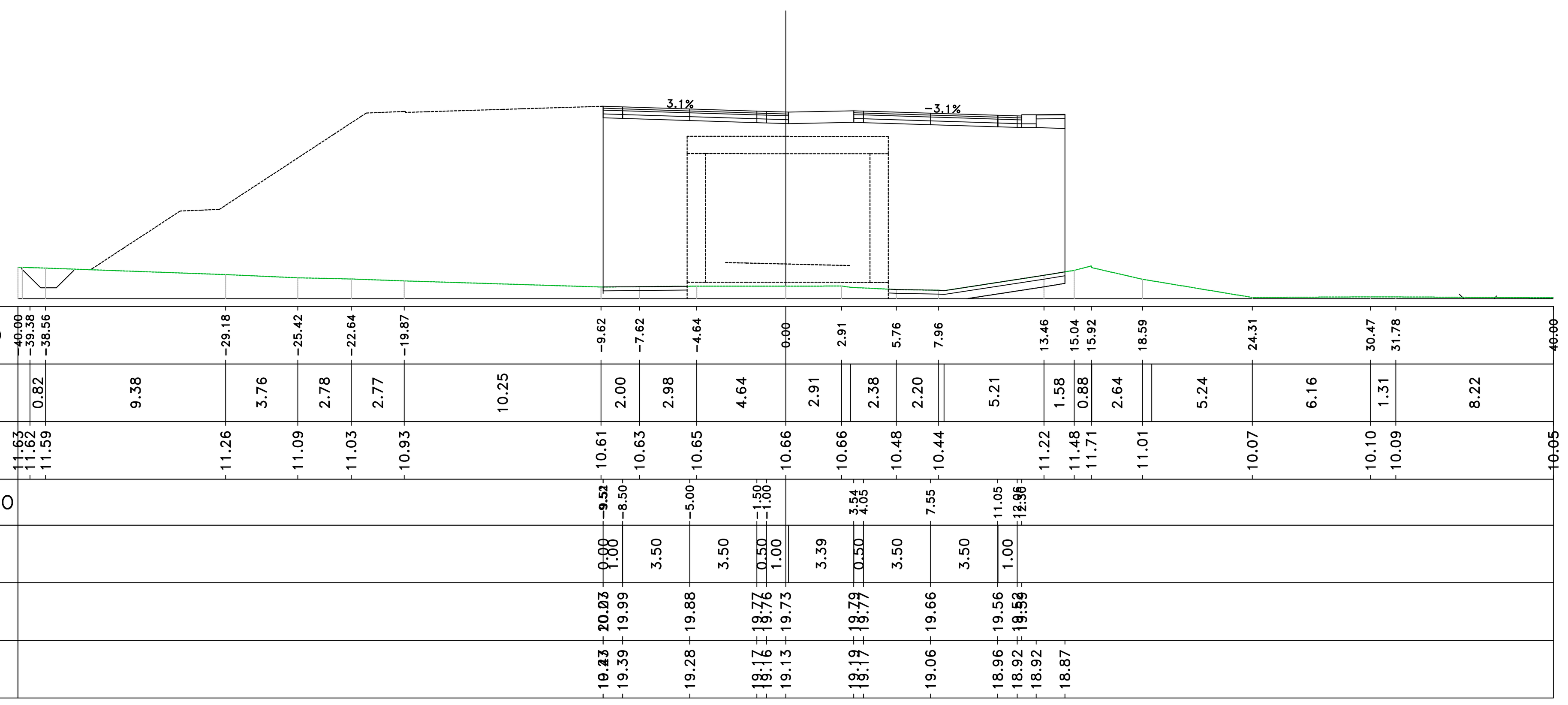

Materiali – Progr.1+380.00		
Materiale	Area (m²)	Vol. (m³)
Rilevato	120.35	2418.50
Scavo	0.00	0.00
Scotico	4.80	95.63
Terreno vegetale	0.00	0.00

Sez. 70
Progr.: 1+380.00
Scala : 1:200
Q.Rif. : 10.00

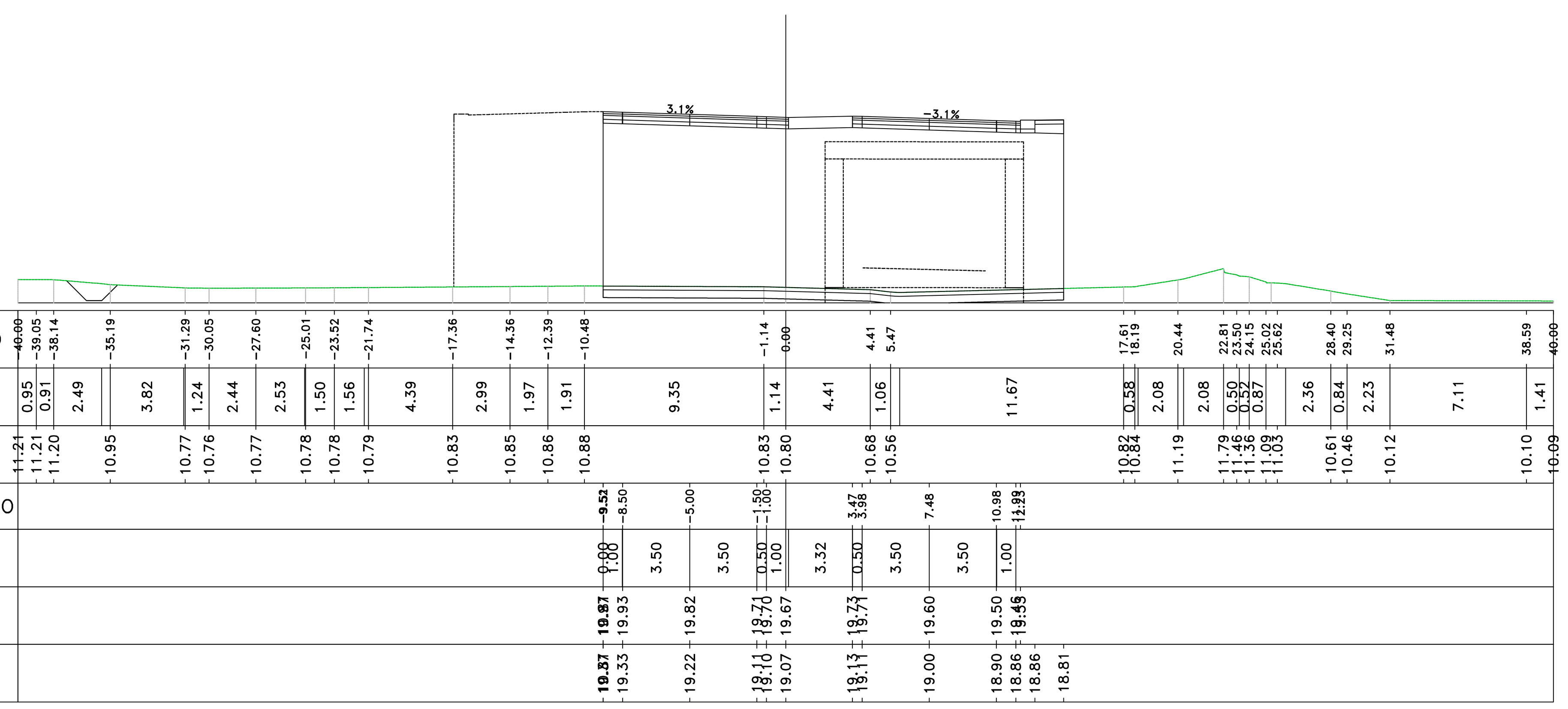

anas GRUPPO FS ITALIANE
Direzione Progettazione e Realizzazione Lavori

S.S.291 "Della Nurra"
Lavori di costruzione del Lotto 1 da Alghero ad Olmedo, in località bivio cantoniera di Rudas (completamento collegamento Alghero–Sassari) e del Lotto 4 tra bivio Olmedo e l'aeroporto di Alghero –Fertilia (bretella per l'aeroporto)

PROGETTO ESECUTIVO — COD. CA29

PROGETTAZIONE: ATI: VIA - SERING - VDP - BRENG

PROGETTISTA E RESPONSABILE DELL'INTEGRAZIONE DELLE PRESTAZIONI SPECIALISTICHE:
Dott. Ing. Giovanni Piazza (Ord. Ing. Prov. Roma A27296)

RESPONSABILE D'AREA
Responsabile Tracciato stradale: Dott. Ing. Massimo Capasso (Ord. Ing. Prov. Roma 26031)
Responsabile Strutture: Dott. Ing. Giovanni Piazza (Ord. Ing. Prov. Roma 27296)
Responsabile Idraulica, Geotecnica e Impianti: Dott. Ing. Sergio Di Maio (Ord. Ing. Prov. Palermo 2872)
Responsabile Ambiente: Dott. Ing. Francesco Ventura (Ord. Ing. Prov. Roma 14660)

GEOLOGO:
Dott. Geol. Enrico Curcuruto (Ord. Geo. Regione Sicilia 966)

COORDINATORE SICUREZZA IN FASE DI PROGETTAZIONE:
Dott. Ing. Sergio Di Maio (Ord. Ing. Prov. Palermo 2872)

COORDINATORE ATTIVITA' DI PROGETTAZIONE:
Dott. Ing. MariaAntonietta Merendino (Ord. Ing. Prov. Roma A28481)

VISTO: IL RESPONSABILE DEL PROCEDIMENTO:
Dott. Ing. Salvatore Campione.

MANDATARIA: VIA INGEGNERIA — MANDANTE: SERING INGEGNERIA — MANDANTE: vdp — MANDANTE: BRENG BRIDGE ENGINEERING

Dott. Ing. GIOVANNI PIAZZA — ORDINE INGEGNERI ROMA — n. A27296 — settore a-b-c

PIAZZA GIOVANNI Ordine degli Ingegneri della Provincia di Roma Ingegnere 30.09.2021 12:56:00 GMT+00:00

PROGETTO STRADALE
ASSE PRINCIPALE
ASSE TIPO D
Sezioni trasversali TAV 09

CODICE PROGETTO			NOME FILE	REVISIONE	SCALA:
PROGETTO	LIV. PROG.	ANNO	CA29_T01PS02TRASZ01-22_A1		
DPCA0029	E	21	CODICE ELAB. T01PS02TRASZ09	A	1:200

REV.	DESCRIZIONE	DATA	REDATTO	VERIFICATO	APPROVATO
D					
C					
B					
A	EMISSIONE	GIU 2021	M.TOSI	M.CAPASSO	G.PIAZZA