


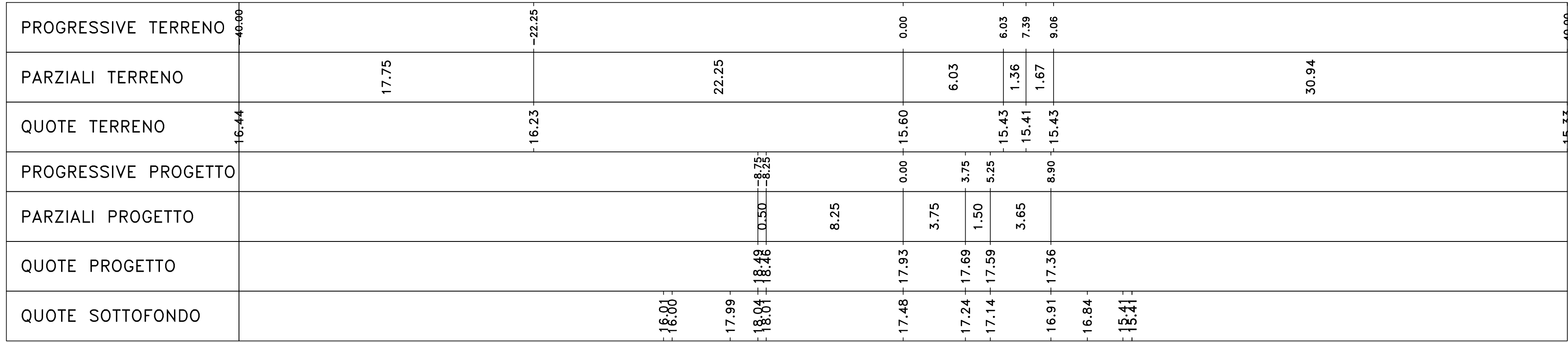
Materiali - Progr.1+100.00		
Materiale	Area (mq)	Vol. (mc)
Rilevato	52.61	1008.61
Scavi	0.00	0.00
Scalfici	8.87	105.59
Terrano vegetale	3.17	64.25

Sez. 56
 Progr.: 1+100.00
 Scala : 1:200
 Q.Rif. : 10.00




Materiali - Progr.1+120.00		
Materiale	Area (mq)	Vol. (mc)
Rilevato	45.57	984.00
Scavi	0.00	0.00
Scalfici	5.38	113.49
Terrano vegetale	2.84	60.25

Sez. 57
 Progr.: 1+120.00
 Scala : 1:200
 Q.Rif. : 10.00



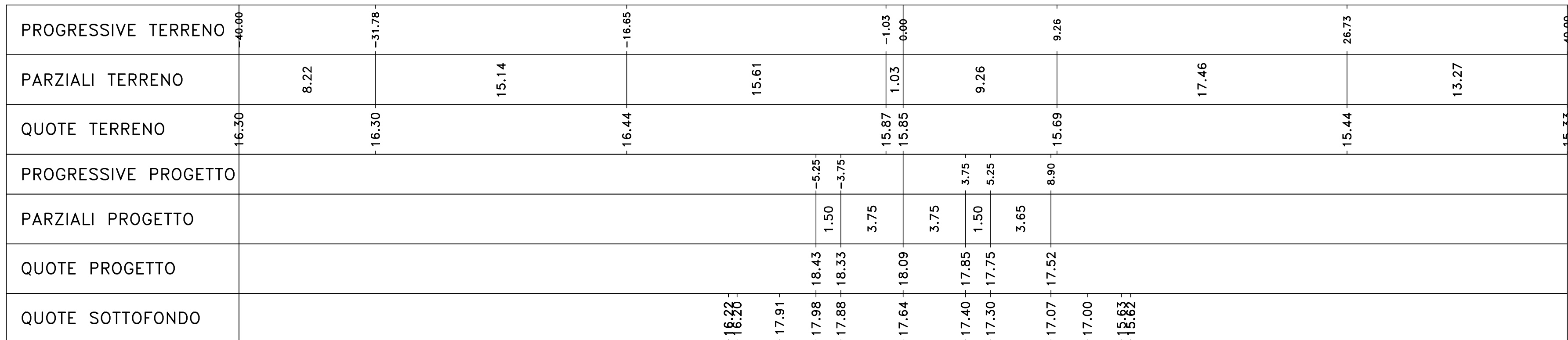
Materiali - Progr.1+140.00		
Materiale	Area (mq)	Vol. (mc)
Rilevato	38.35	819.26
Scavi	0.00	0.00
Scalfici	4.81	103.89
Terrano vegetale	2.78	58.88

Sez. 58
 Progr.: 1+140.00
 Scala : 1:200
 Q.Rif. : 10.00




Materiali - Progr.1+160.00		
Materiale	Area (mq)	Vol. (mc)
Rilevato	34.66	708.50
Scavi	0.00	0.00
Scalfici	4.77	92.47
Terrano vegetale	2.68	56.06

Sez. 59
 Progr.: 1+160.00
 Scala : 1:200
 Q.Rif. : 10.00



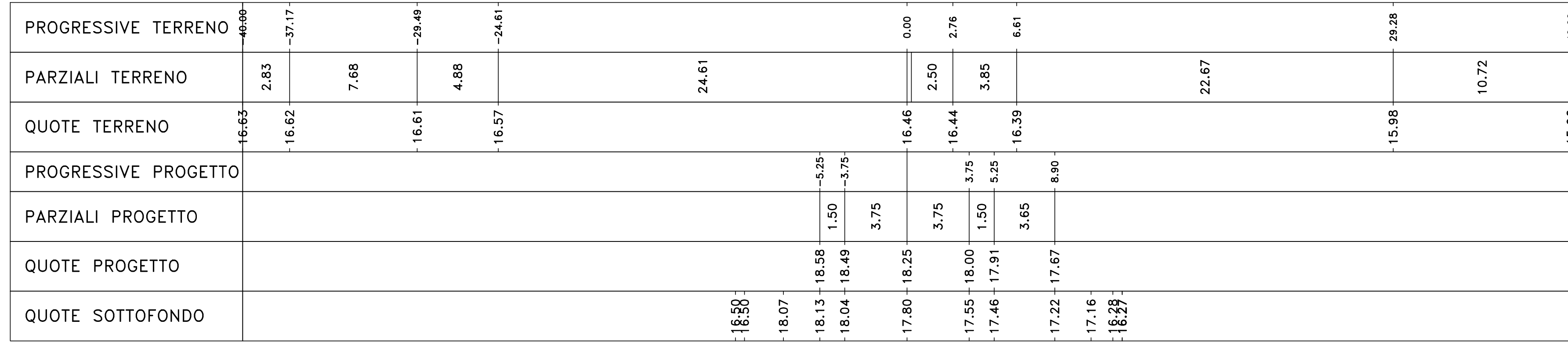
Materiali - Progr.1+180.00		
Materiale	Area (mq)	Vol. (mc)
Rilevato	27.88	625.20
Scavi	0.00	0.00
Scalfici	4.82	53.91
Terrano vegetale	2.42	50.78

Sez. 60
 Progr.: 1+180.00
 Scala : 1:200
 Q.Rif. : 10.00



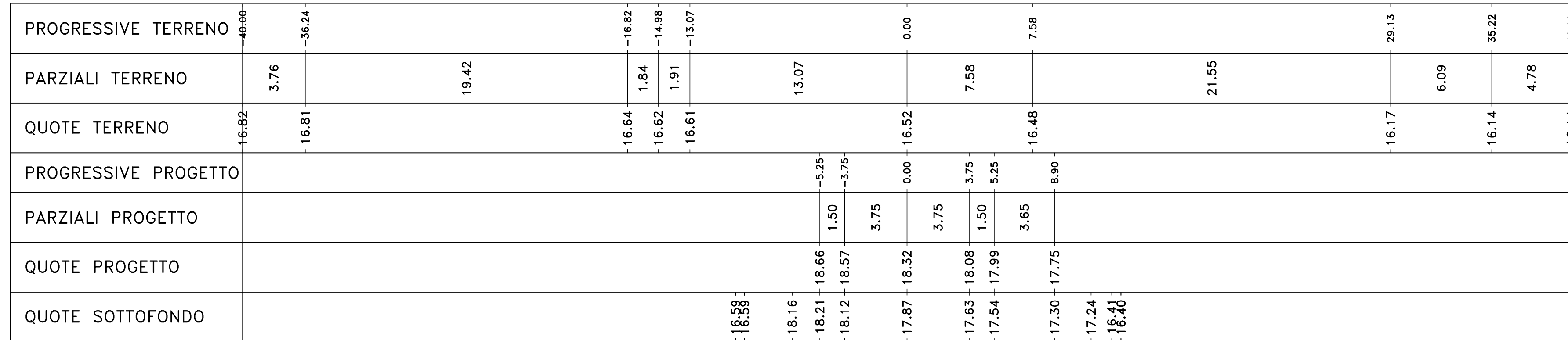
Materiali - Progr.1+200.00		
Materiale	Area (mq)	Vol. (mc)
Rilevato	25.41	533.22
Scavi	0.00	0.00
Scalfici	4.52	92.58
Terrano vegetale	2.32	47.40

Sez. 61
 Progr.: 1+200.00
 Scala : 1:200
 Q.Rif. : 10.00



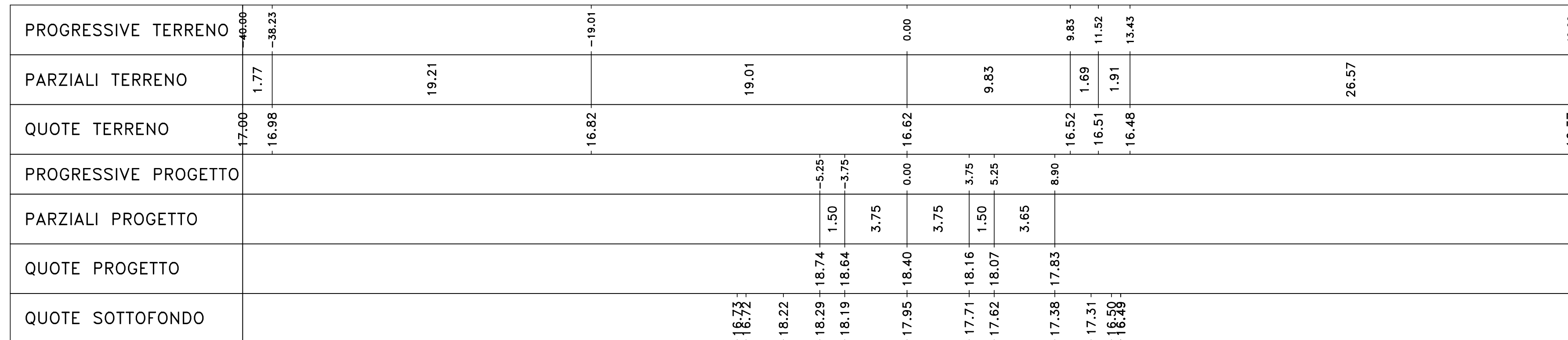
Materiali - Progr.1+220.00		
Materiale	Area (mq)	Vol. (mc)
Rilevato	23.39	507.79
Scavi	0.00	0.00
Scalfici	4.55	90.29
Terrano vegetale	2.29	48.18

Sez. 62
 Progr.: 1+220.00
 Scala : 1:200
 Q.Rif. : 10.00



Materiali - Progr.1+240.00		
Materiale	Area (mq)	Vol. (mc)
Rilevato	24.81	512.79
Scavi	0.00	0.00
Scalfici	4.51	90.54
Terrano vegetale	2.28	48.53

Sez. 63
 Progr.: 1+240.00
 Scala : 1:200
 Q.Rif. : 10.00



Sanas GRUPPO FS ITALIANE Direzione Progettazione e Realizzazione Lavori

S.S.291 "Della Nurra"
 Lavori di costruzione del Lotto 1 da Alghero ad Olmedo, in località bivio cantoniera di Rudas (completamento collegamento Alghero-Sassari) e del Lotto 4 tra bivio Olmedo e l'aeroporto di Alghero-Fertilia (bretella per l'aeroporto)

PROGETTO ESECUTIVO COD. CA29

PROGETTAZIONE: **ATA VIA - SERING - VDP - BRENDO**

PROGETTISTA E RESPONSABILE DELL'INTEGRAZIONE DELLE PRESTAZIONI SPECIALISTICHE:
 Dott. Ing. Giovanni Piazza (Dir. Ing. Prov. Roma AS7299)

RESPONSABILE D'AREA:
 Responsabilità Tecnica: Dott. Ing. Massimo Caporaso (Dir. Ing. Prov. Roma AS7299)
 Responsabilità Strutturale: Dott. Ing. Giovanni Piazza (Dir. Ing. Prov. Roma AS7299)
 Responsabilità Urbanistica, Spettacolo e Impianti: Dott. Ing. Sergio Di Majo (Dir. Ing. Prov. Roma AS7299)
 Responsabilità Ambientale: Dott. Ing. Francesco Venturoli (Dir. Ing. Prov. Roma AS7299)

COORDINATORE ATIMITA' DI PROGETTAZIONE:
 Dott. Ing. Mariakristinella Merendino (Dir. Ing. Prov. Roma AS7299)

VISTO: IL RESPONSABILE DEL PROCEDIMENTO:
 Dott. Ing. Simona Campana.

PROGETTO STRADALE ASSE PRINCIPALE ASSE TIPO C Sezioni trasversali TAV 06

CODICE PROGETTO	NOME FILE	REVISIONE	SCALA:
DP000029	CA29_T02PS03TRASZ01-19_A1	A	1:200
ELAB.	T02PS03TRASZ06		

REV.	DESCRIZIONE	DATA	REDATTO	VERIFICATO	APPROVATO
D					
C					
A	EMISSIONE	04/2021	C. TOSCHI	M. SPANNO	G. PANZA