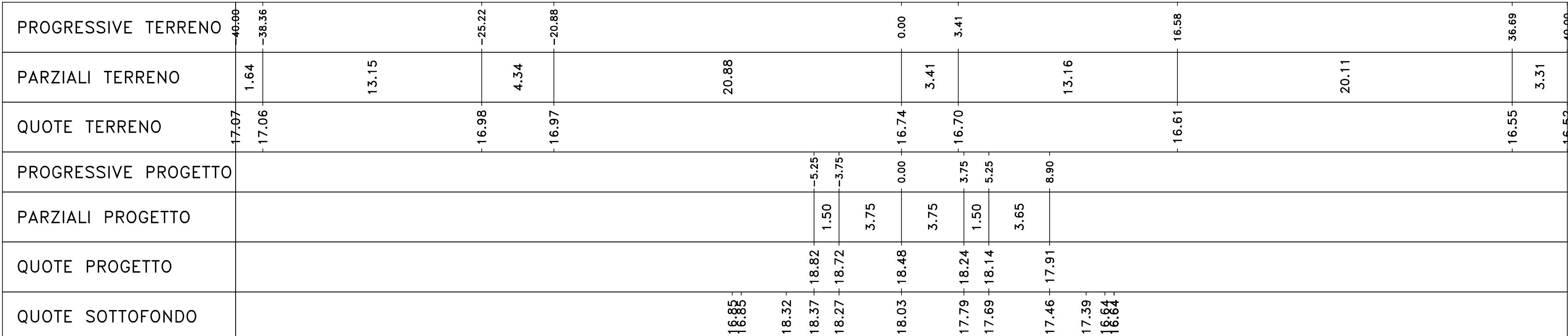


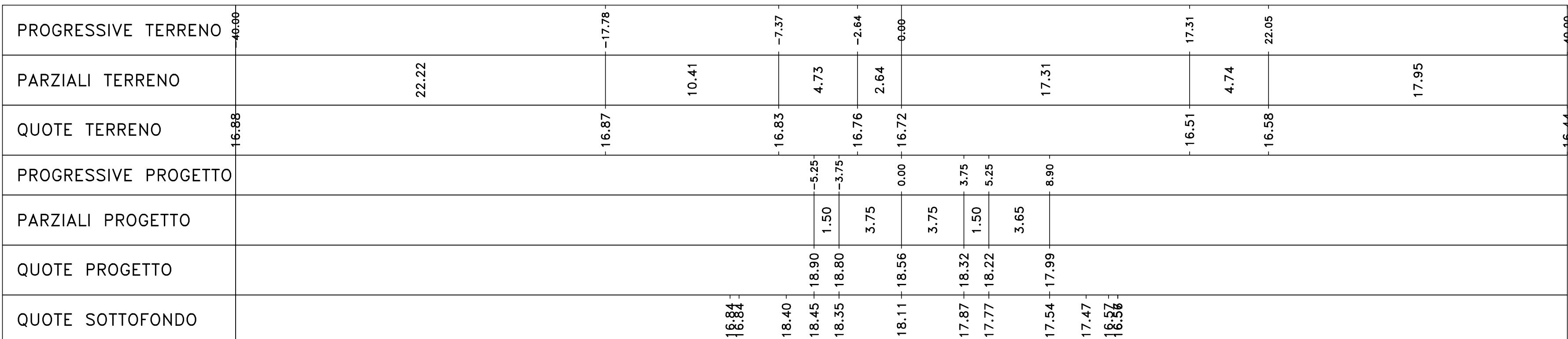
Materiali - Progr.1+260.00		
Materiale	Area (m ²)	Vol. (m ³)
Rilevato	24.04	499.27
Scavi	0.00	0.00
Scoffati	4.47	89.35
Terrano vegetale	2.20	44.54

Sez. 64
 Progr.: 1+260.00
 Scala : 1:200
 Q.Rif. : 10.00




Materiali - Progr.1+280.00		
Materiale	Area (m ²)	Vol. (m ³)
Rilevato	26.25	522.59
Scavi	0.00	0.00
Scoffati	4.38	87.58
Terrano vegetale	2.33	46.52

Sez. 65
 Progr.: 1+280.00
 Scala : 1:200
 Q.Rif. : 10.00



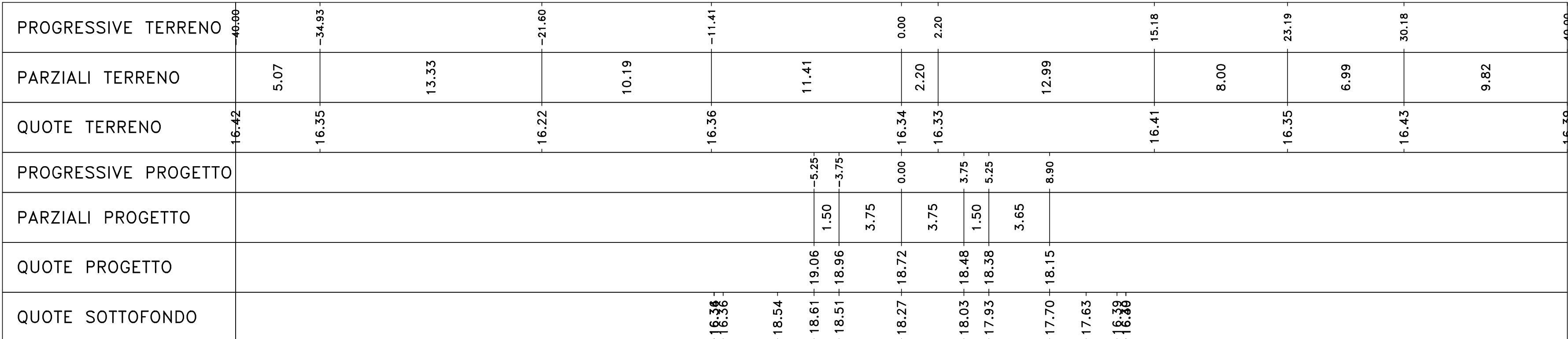
Materiali - Progr.1+300.00		
Materiale	Area (m ²)	Vol. (m ³)
Rilevato	40.02	802.09
Scavi	0.00	0.00
Scoffati	4.88	97.45
Terrano vegetale	2.52	50.44

Sez. 66
 Progr.: 1+300.00
 Scala : 1:200
 Q.Rif. : 10.00



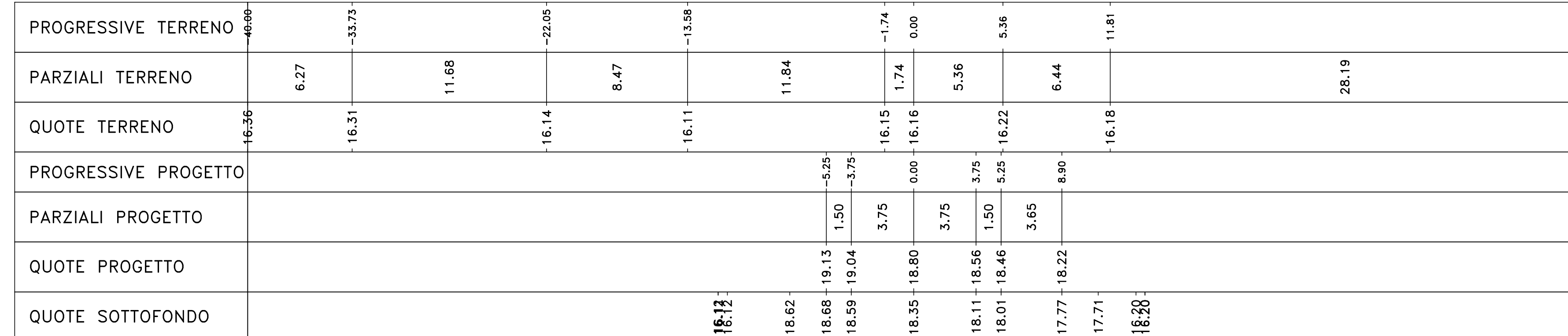
Materiali - Progr.1+320.00		
Materiale	Area (m ²)	Vol. (m ³)
Rilevato	32.87	776.28
Scavi	0.00	0.00
Scoffati	4.87	97.28
Terrano vegetale	2.85	57.89

Sez. 67
 Progr.: 1+320.00
 Scala : 1:200
 Q.Rif. : 10.00



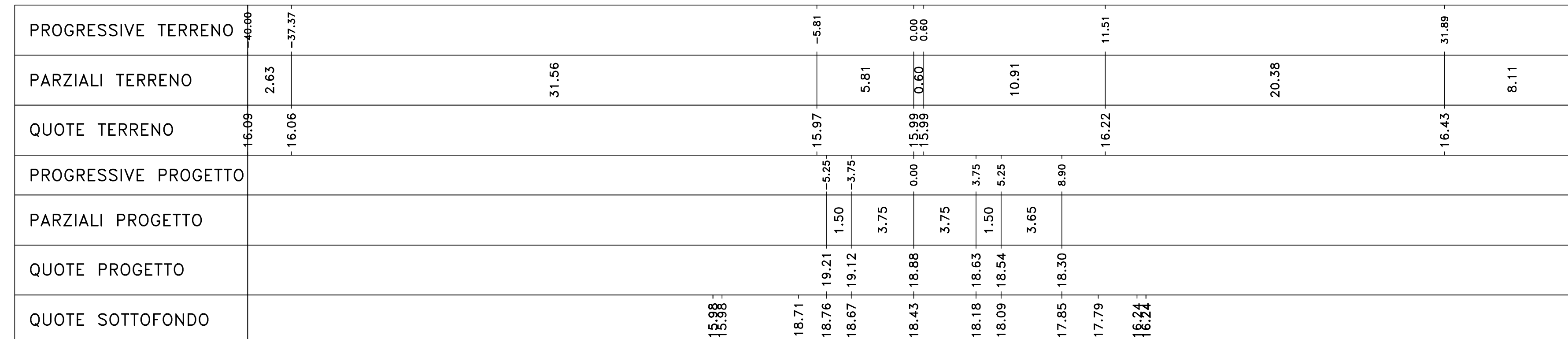
Materiali - Progr.1+340.00		
Materiale	Area (m ²)	Vol. (m ³)
Rilevato	44.32	882.31
Scavi	0.00	0.00
Scoffati	3.06	61.29
Terrano vegetale	3.17	63.32

Sez. 68
 Progr.: 1+340.00
 Scala : 1:200
 Q.Rif. : 10.00




Materiali - Progr.1+360.00		
Materiale	Area (m ²)	Vol. (m ³)
Rilevato	49.28	985.51
Scavi	0.00	0.00
Scoffati	3.14	62.78
Terrano vegetale	3.31	66.18

Sez. 69
 Progr.: 1+360.00
 Scala : 1:200
 Q.Rif. : 10.00



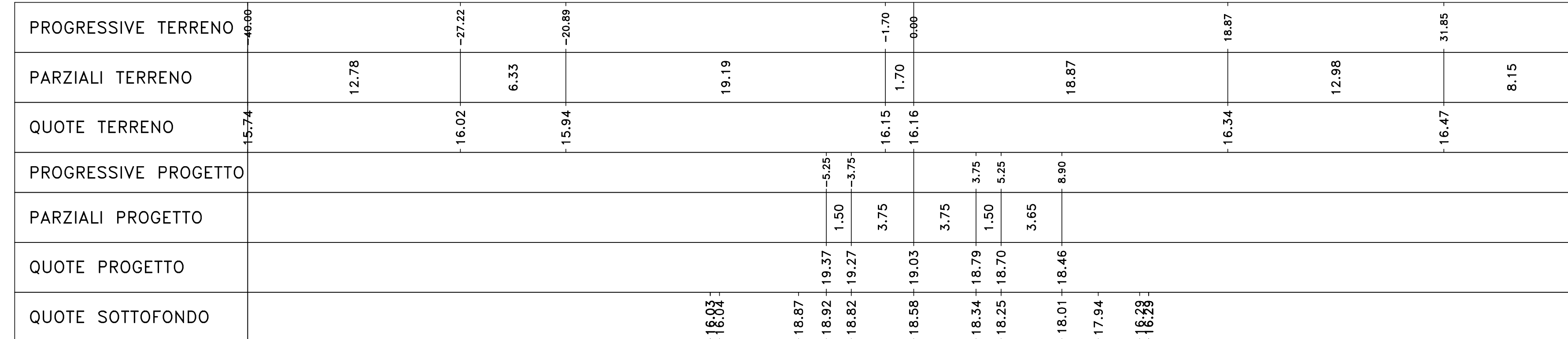
Materiali - Progr.1+380.00		
Materiale	Area (m ²)	Vol. (m ³)
Rilevato	48.78	975.31
Scavi	0.00	0.00
Scoffati	3.17	63.32
Terrano vegetale	3.38	67.52

Sez. 70
 Progr.: 1+380.00
 Scala : 1:200
 Q.Rif. : 10.00



Materiali - Progr.1+400.00		
Materiale	Area (m ²)	Vol. (m ³)
Rilevato	60.30	1205.93
Scavi	0.00	0.00
Scoffati	3.12	62.31
Terrano vegetale	3.42	68.38

Sez. 71
 Progr.: 1+400.00
 Scala : 1:200
 Q.Rif. : 10.00





Direzione Progettazione e Realizzazione Lavori

S.S.291 "Della Nurra"
 Lavori di costruzione del Lotto 1 da Alghero ad Olmedo, in località bivio cantoniera di Rudas (completamento collegamento Alghero-Sassari) e del Lotto 4 tra bivio Olmedo e l'aeroporto di Alghero-Fertilia (bretella per l'aeroporto)

COD. CA29

PROGETTO ESECUTIVO

PROGETTAZIONE: **ATA VIA - SERING - VDP - BRENO**

PROGETTISTA E RESPONSABILE DELL'INTEGRAZIONE DELLE PRESTAZIONI SPECIALISTICHE:
 Dat. Ing. Giovanni Piazza (Ord. Ing. Prov. Roma A27298)

RESPONSABILE D'AREA
 Responsabile Tecnico Strada Dat. Ing. Massimo Caporaso (Ord. Ing. Prov. Roma A28217)
 Responsabile Qualità Dat. Ing. Giovanni Piazza (Ord. Ing. Prov. Roma A27298)
 Responsabile Sicurezza, Spazzatura e Impianti Dat. Ing. Sergio Di Luigi (Ord. Ing. Prov. Roma A27298)
 Responsabile Ambiente Dat. Ing. Francesco Venturoli (Ord. Ing. Prov. Roma A28483)

MANDANTE:  **VIÀ**

MANDANTE:  **SERING INGEGNERIA**

MANDANTE:  **VDP**

MANDANTE:  **BRENO**

GEOLOGO:
 Dat. Geol. Enrico Caracciolo (Ord. Geo. Regione Sicilia 966)

COORDINATORE SICUREZZA IN FASE DI PROGETTAZIONE:
 Dat. Ing. Sergio Di Luigi (Ord. Ing. Prov. Roma A27298)

COORDINATORE ATTIVITA' DI PROGETTAZIONE:
 Dat. Ing. Mariakristel Merello (Ord. Ing. Prov. Roma A28483)

VIsto: IL RESPONSABILE DEL PROCEDIMENTO:
 Dat. Ing. Giovanni Caporaso

PROGETTO STRADALE

ASSE PRINCIPALE

ASSE TIPO C

Sezioni trasversali TAV 07

CODICE PROGETTO	NOME FILE	REVISIONE	SCALA:
PROGETTO	CA29_T02P503TRASZ01-19_A1	A	1:200
ELAB.	CODICE ELAB.		
D	21	T02P503TRASZ07	
C			
A			
EMMISSIONE	CAU 2021	C. 10/20	M. SPARSO
DESCRIZIONE	DATA	REDATTO	VERIFICATO APPROVATO