Materiali – Progr.2+706.92

Materiale	Area (m²)	Vol. (m³)
Rilevato	517.14	3440.29
Scavo	0.00	0.02
Scotico	12.59	86.07
Terreno vegetale	16.97	114.86

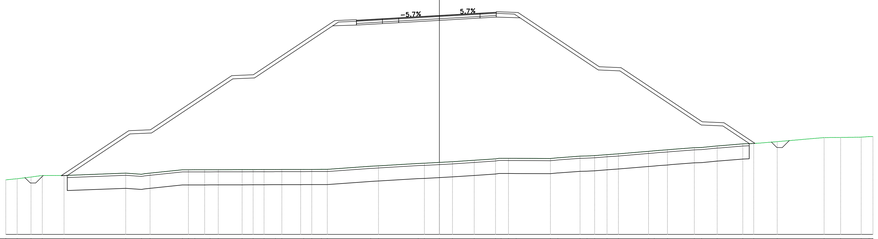

Sez. PG_15
Progr.: 2+706.92
Scala : 1:200
Q.Rif. : 0.00

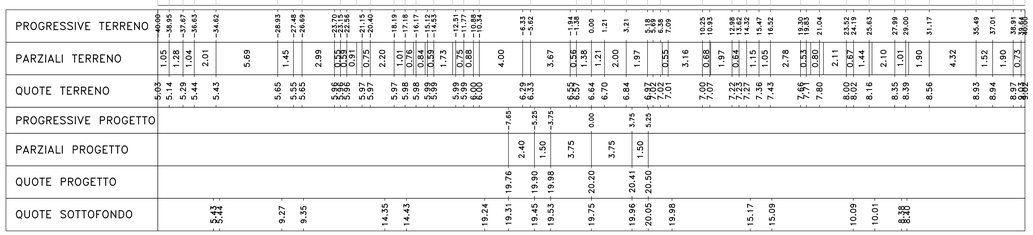

Materiali – Progr.2+720.00

Materiale	Area (m²)	Vol. (m³)
Rilevato	505.79	6664.18
Scavo	0.00	0.02
Scotico	12.60	153.96
Terreno vegetale	17.15	221.64

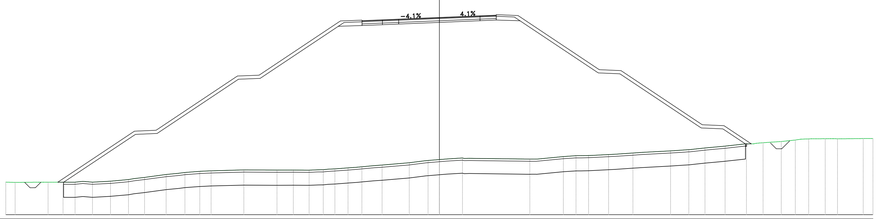

Sez. 137
Progr.: 2+720.00
Scala : 1:200
Q.Rif. : 2.00

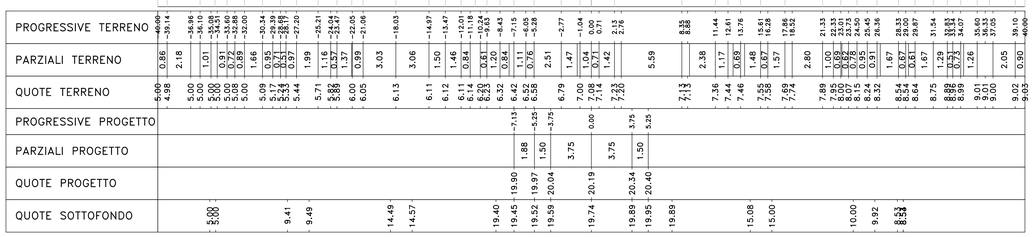

Materiali – Progr.2+740.00

Materiale	Area (m²)	Vol. (m³)
Rilevato	282.87	7662.54
Scavo	0.00	0.03
Scotico	9.28	216.06
Terreno vegetale	11.28	283.11

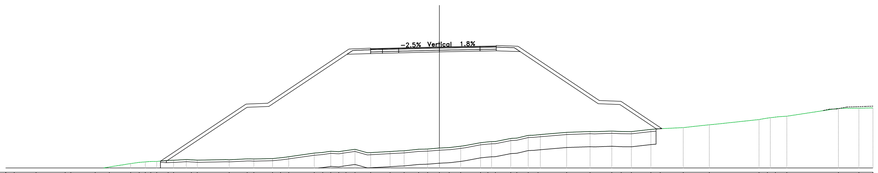

Sez. 138
Progr.: 2+740.00
Scala : 1:200
Q.Rif. : 9.00

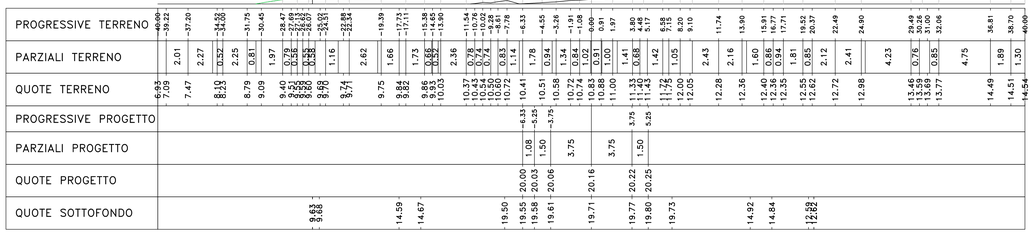

Materiali – Progr.2+760.00

Materiale	Area (m²)	Vol. (m³)
Rilevato	109.79	3724.65
Scavo	0.00	0.01
Scotico	6.82	160.99
Terreno vegetale	7.30	185.81

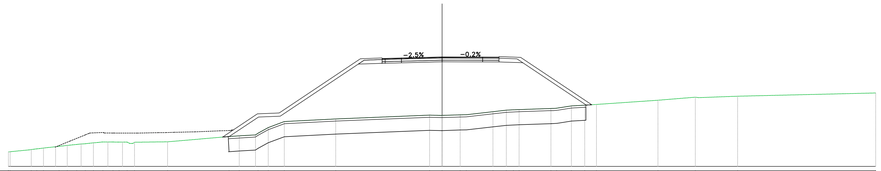

Sez. 139
Progr.: 2+760.00
Scala : 1:200
Q.Rif. : 10.00

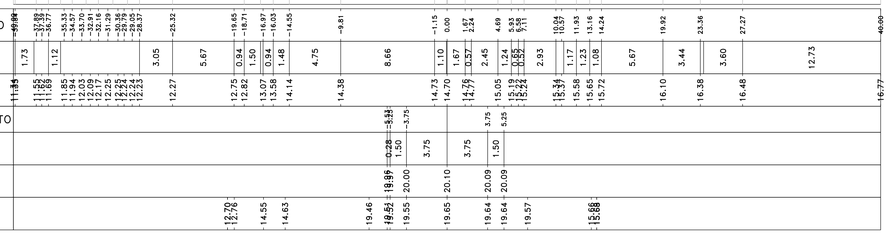

Materiali – Progr.2+780.00

Materiale	Area (m²)	Vol. (m³)
Rilevato	75.42	1852.61
Scavo	0.00	0.00
Scotico	5.38	122.08
Terreno vegetale	5.02	123.23

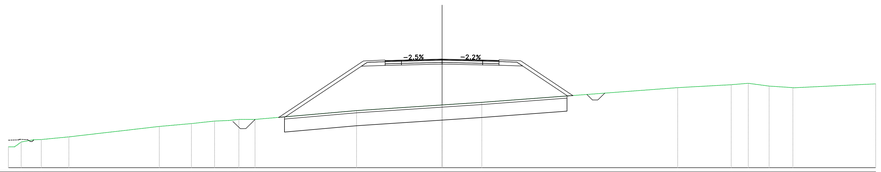

Sez. 140
Progr.: 2+780.00
Scala : 1:200
Q.Rif. : 10.00

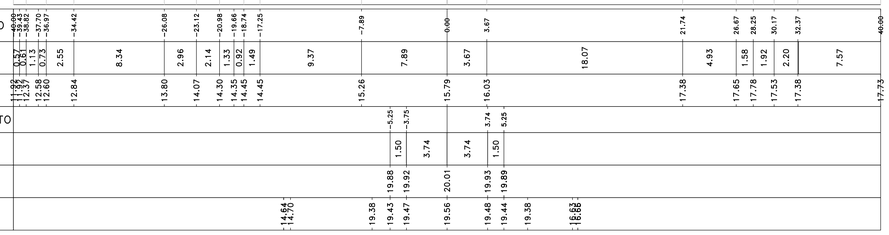

Materiali – Progr.2+782.73

Materiale	Area (m²)	Vol. (m³)
Rilevato	75.49	205.51
Scavo	0.00	0.00
Scotico	5.35	14.62
Terreno vegetale	4.96	13.60

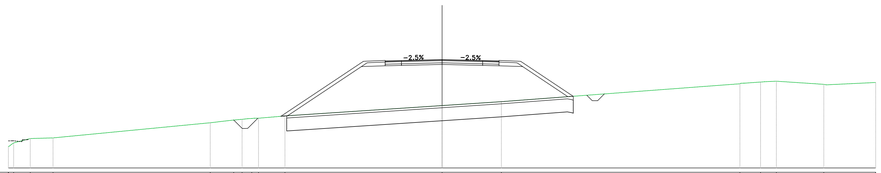

Sez. PG_16
Progr.: 2+782.73
Scala : 1:200
Q.Rif. : 10.00

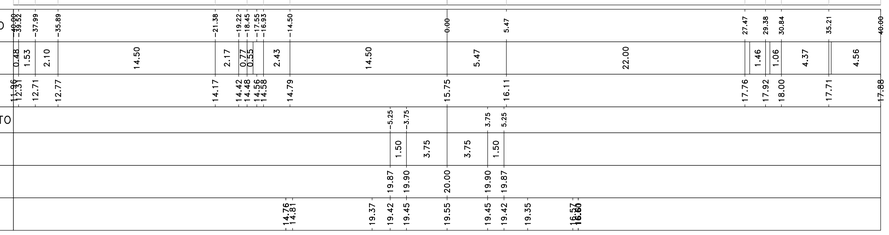

anas
GRUPPO FS ITALIANE

Direzione Progettazione e Realizzazione Lavori

S.S.291 "Della Nurra"
Lavori di costruzione del Lotto 1 da Alghero ad Olmedo, in località bivio cantoniera di Rudas (completamento collegamento Alghero–Sassari) e del Lotto 4 tra bivio Olmedo e l'aeroporto di Alghero –Fertilia (bretella per l'aeroporto)

PROGETTO ESECUTIVO

COD. CA29

PROGETTAZIONE: ATI: VIA - SERING - VDP - BRENG

PROGETTISTA E RESPONSABILE DELL'INTEGRAZIONE DELLE PRESTAZIONI SPECIALISTICHE:
Dott. Ing. Giovanni Piazza (Ord. Ing. Prov. Roma A27296)

RESPONSABILE D'AREA
Responsabile Tracciato stradale: *Dott. Ing. Massimo Capasso (Ord. Ing. Prov. Roma 26051)*
Responsabile Strutture: *Dott. Ing. Giovanni Piazza (Ord. Ing. Prov. Roma 27296)*
Responsabile Idraulica, Geotecnica e Impianti: *Dott. Ing. Sergio Di Maio (Ord. Ing. Prov. Palermo 2852)*
Responsabile Cantierizzazione: *Dott. Ing. Francesco Ventura (Ord. Ing. Prov. Roma 14665)*

GEOLOGO:
Dott. Geol. Enrico Cucuzzuto (Ord. Geo. Regione Sicilia 966)

COORDINATORE SICUREZZA IN FASE DI PROGETTAZIONE:
Dott. Ing. Sergio Di Maio (Ord. Ing. Prov. Palermo 2852)

COORDINATORE ATTIVITA' DI PROGETTAZIONE:
Dott. Ing. Mariaantonietta Merendino (Ord. Ing. Prov. Roma A28481)

VISTO: IL RESPONSABILE DEL PROCEDIMENTO:
Dott. Ing. Salvatore Carapione.

MANDATARIA: ViA INGEGNERIA
MANDANTE: SERING INGEGNERIA
MANDANTE: vdp
MANDANTE: BRENG BRIDGE ENGINEERING

PIAZZA ROMA 1 - 07100 SASSARI (SS) Tel. 079 2651111 Fax 079 2651230

PROGETTO STRADALE
ASSE PRINCIPALE
ASSE TIPO C
Sezioni trasversali TAV 16

CODICE PROGETTO (PROGETTO / LIV. PROG. / ANNO)	NOME FILE	REVISIONE	SCALA:
DPCA0029 E 21	CODICE ELAB. T02PS03TRASZ16	A	1:200

REV.	DESCRIZIONE	DATA	REDATTO	VERIFICATO	APPROVATO
D					
C					
B					
A	EMISSIONE	GIU. 2021	C. TOSTO	M.CAPASSO	G.PIAZZA