Materiali – Progr.3+040.00

Materiale	Area (m²)	Vol. (m³)
Rilevato	0.00	0.00
Scavo	15.18	180.09
Scotico	0.00	0.00
Terreno vegetale	0.35	10.59

Sez. 153
Progr.: 3+040.00
Scala : 1:200
Q.Rif. : 10.00

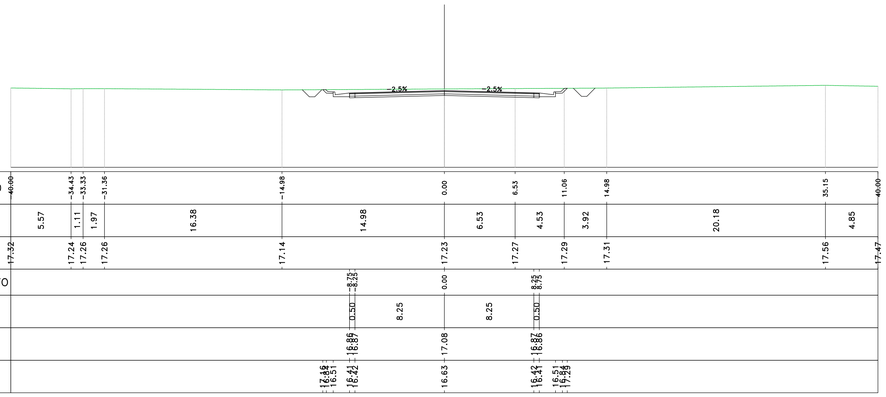

Materiali – Progr.3+060.00

Materiale	Area (m²)	Vol. (m³)
Rilevato	0.00	0.00
Scavo	19.72	348.71
Scotico	0.00	0.00
Terreno vegetale	0.58	9.32

Sez. 154
Progr.: 3+060.00
Scala : 1:200
Q.Rif. : 10.00

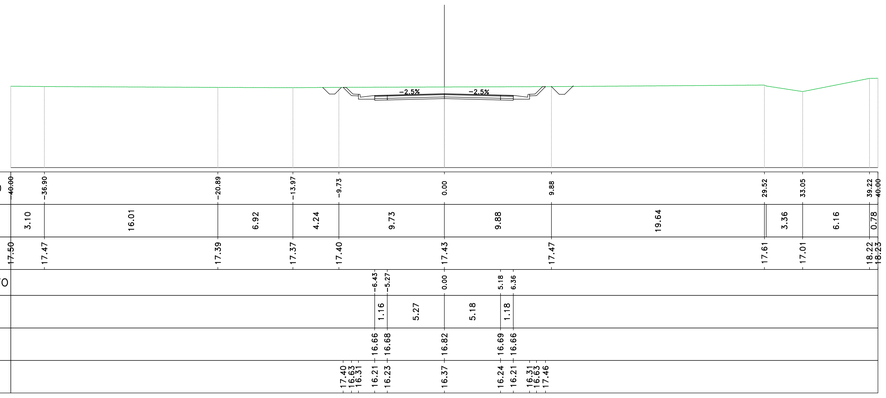

Materiali – Progr.3+080.00

Materiale	Area (m²)	Vol. (m³)
Rilevato	0.00	0.00
Scavo	23.85	436.62
Scotico	0.00	0.00
Terreno vegetale	0.76	13.48

Sez. 155
Progr.: 3+080.00
Scala : 1:200
Q.Rif. : 10.00

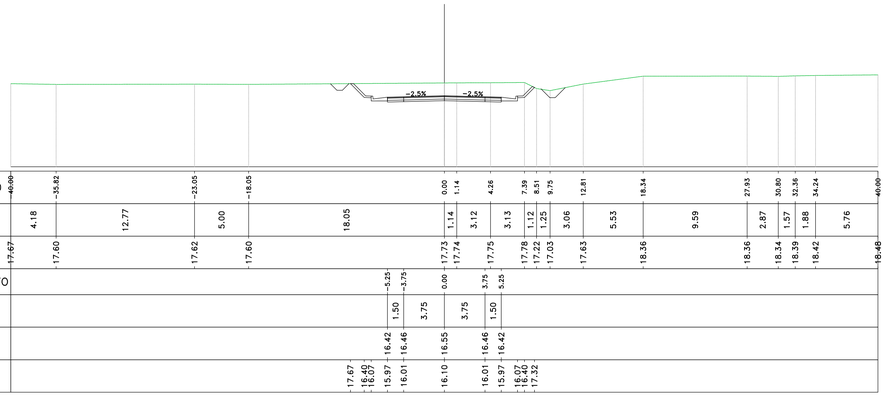

Materiali – Progr.3+100.00

Materiale	Area (m²)	Vol. (m³)
Rilevato	0.00	0.00
Scavo	33.69	596.36
Scotico	0.00	0.00
Terreno vegetale	1.08	18.45

Sez. 156
Progr.: 3+100.00
Scala : 1:200
Q.Rif. : 10.00

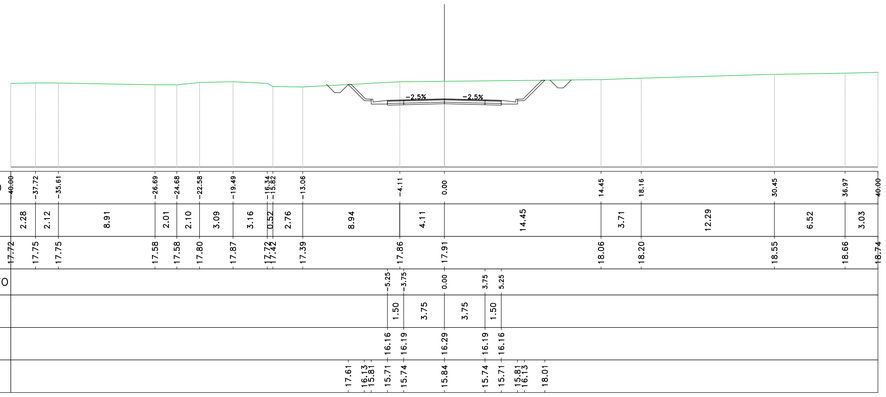

Materiali – Progr.3+120.00

Materiale	Area (m²)	Vol. (m³)
Rilevato	0.00	0.00
Scavo	41.30	749.93
Scotico	0.00	0.00
Terreno vegetale	1.35	24.31

Sez. 157
Progr.: 3+120.00
Scala : 1:200
Q.Rif. : 10.00

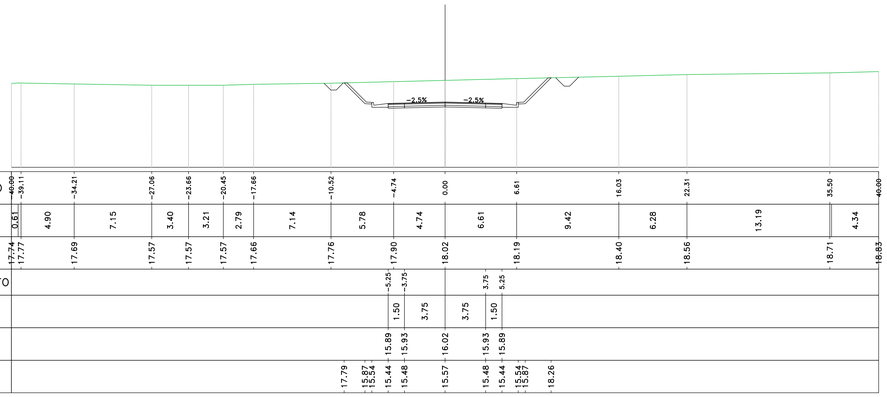

Materiali – Progr.3+140.00

Materiale	Area (m²)	Vol. (m³)
Rilevato	0.00	0.00
Scavo	49.84	911.43
Scotico	0.00	0.00
Terreno vegetale	1.60	29.47

Sez. 158
Progr.: 3+140.00
Scala : 1:200
Q.Rif. : 10.00

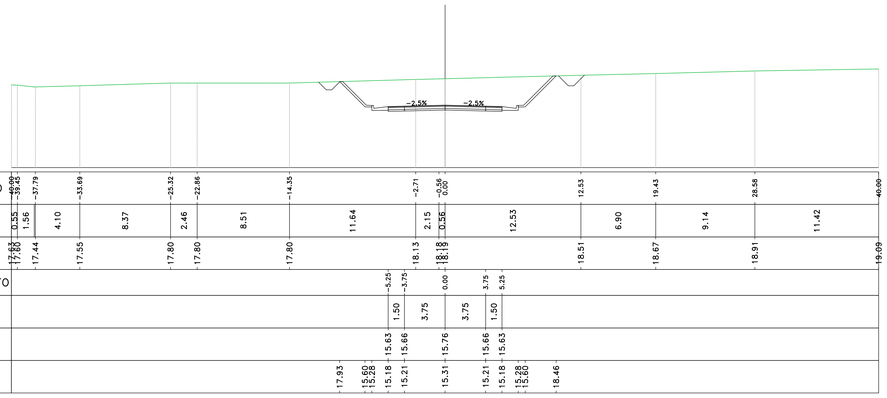

Materiali – Progr.3+148.82

Materiale	Area (m²)	Vol. (m³)
Rilevato	0.00	0.00
Scavo	51.37	446.18
Scotico	0.00	0.00
Terreno vegetale	1.65	14.30

Sez. 159
Progr.: 3+148.82
Scala : 1:200
Q.Rif. : 5.00

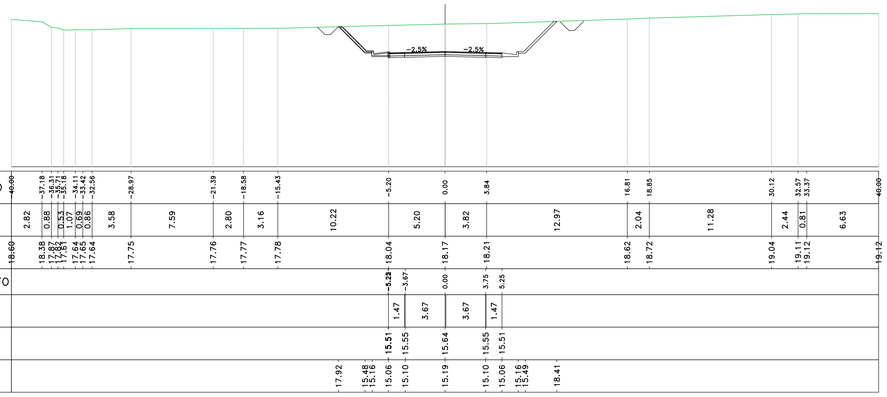

anas
GRUPPO FS ITALIANE

Direzione Progettazione e Realizzazione Lavori

S.S.291 "Della Nurra"
Lavori di costruzione del Lotto 1 da Alghero ad Olmedo, in località bivio cantoniera di Rudas (completamento collegamento Alghero–Sassari) e del Lotto 4 tra bivio Olmedo e l'aeroporto di Alghero –Fertilia (bretella per l'aeroporto)

PROGETTO ESECUTIVO

COD. CA29

PROGETTAZIONE: ATI: VIA - SERING - VDP - BRENG

PROGETTISTA E RESPONSABILE DELL'INTEGRAZIONE DELLE PRESTAZIONI SPECIALISTICHE:
Dott. Ing. Giovanni Piazza (Ord. Ing. Prov. Roma A27296)

RESPONSABILE D'AREA
Responsabile Tracciato stradale: *Dott. Ing. Massimo Capasso (Ord. Ing. Prov. Roma 28037)*
Responsabile Idraulica: *Dott. Ing. Giovanni Piazza (Ord. Ing. Prov. Roma 27296)*
Responsabile Idraulica, Geotecnica e Impianti: *Dott. Ing. Sergio Di Maio (Ord. Ing. Prov. Palermo 2872)*
Responsabile Ambiente: *Dott. Ing. Francesco Ventura (Ord. Ing. Prov. Roma 14663)*

GEOLOGO:
Dott. Geol. Enrico Cucuzzo (Ord. Geo. Regione Sicilia 966)

COORDINATORE SICUREZZA IN FASE DI PROGETTAZIONE:
Dott. Ing. Sergio Di Maio (Ord. Ing. Prov. Palermo 2872)

COORDINATORE ATTIVITA' DI PROGETTAZIONE:
Dott. Ing. Mariafelicetta Marandino (Ord. Ing. Prov. Roma A29841)

VISTO: IL RESPONSABILE DEL PROCEDIMENTO:
Dott. Ing. Salvatore Compione

MANDATARIA: VIA INGEGNERIA
MANDANTE: SERING INGEGNERIA
MANDANTE: vdp
MANDANTE: BRENG BRIDGE ENGINEERING

PROGETTO STRADALE
ASSE PRINCIPALE
ASSE TIPO C
Sezioni trasversali TAV 19

CODICE PROGETTO (PROGETTO / LIV. PROG. / ANNO)	NOME FILE	REVISIONE	SCALA:
DPCA0029 E 21	CA29_T02PS03TRASZ01–19_A1	A	1:200
CODICE ELAB.	T02PS03TRASZ19		

REV.	DESCRIZIONE	DATA	REDATTO	VERIFICATO	APPROVATO
D					
C					
B					
A	EMISSIONE	GIU. 2021	C. TOSTO	M.CAPASSO	G.PIAZZA