



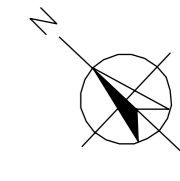


LEGENDA

-  ZONA INDUSTRIALE
-  CTE ENIPOWER
-  TRACCIATO ELETTRODOTTO (TRATTO AEREO)
-  TRACCIATO ELETTRODOTTO (TRATTO IN CAVO)
-  VEGETAZIONE SCARSA O DEL TUTTO ASSENTE
-  AREE AGRICOLE O SEMINATIVI
-  O= OLIVETI
F= FRUTTETI
V= VIGNETI
-  BOSCHI DI CONIFERE
- P.h.= A PREVALENZA DI PINUS HALEPENSIS (PINO D'ALEPPO)
-  VEGETAZIONE DELLE GRAVINE
-  VEGETAZIONE PALUSTRE
-  VEGETAZIONE RIPARIA
-  PRATERIA
-  VEGETAZIONE BOSCHIVA E ARBUSTIVA IN EVOLUZIONE



SCALA

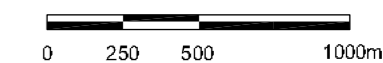


Figura 6.4-A: Carta della Vegetazione