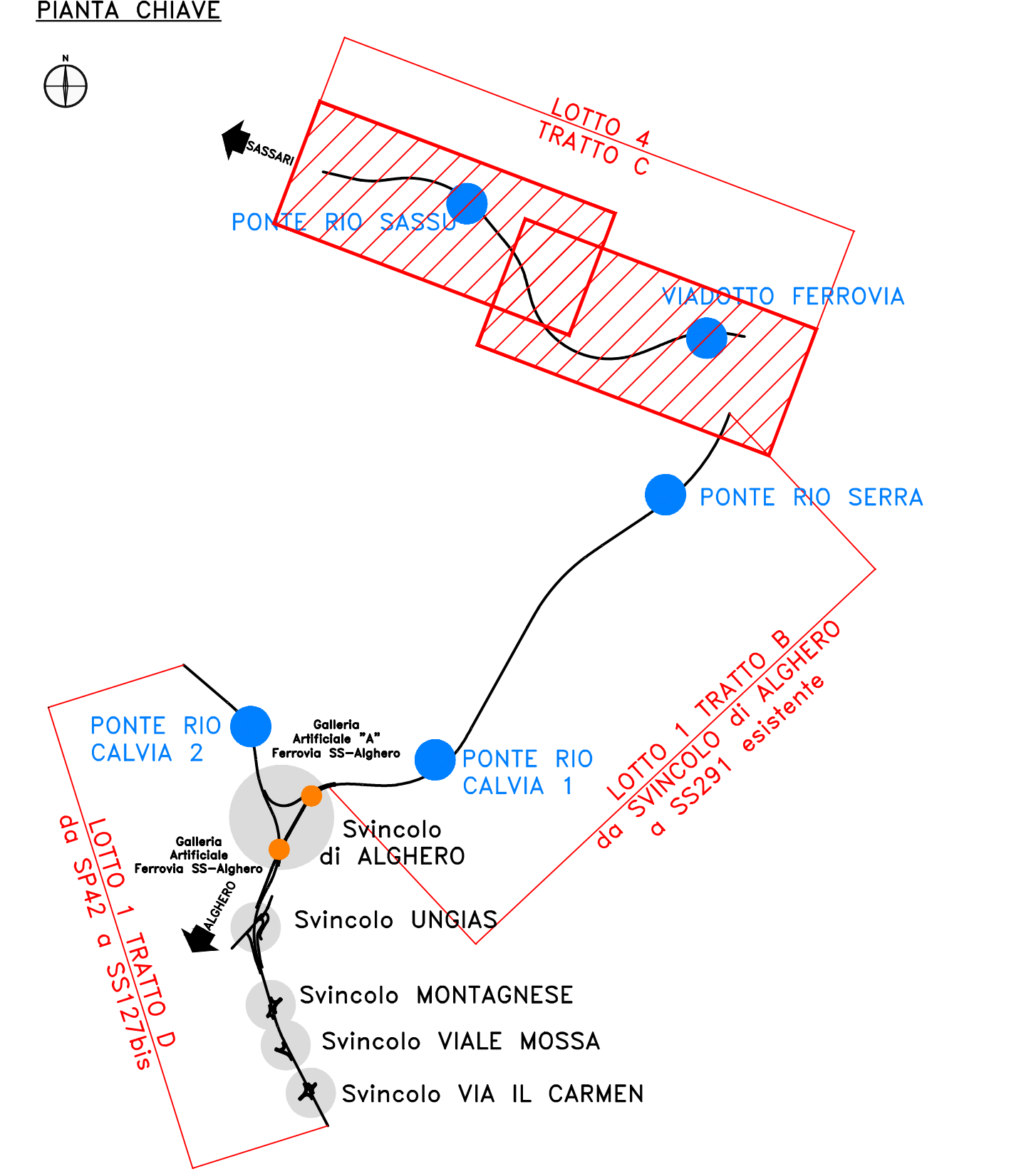
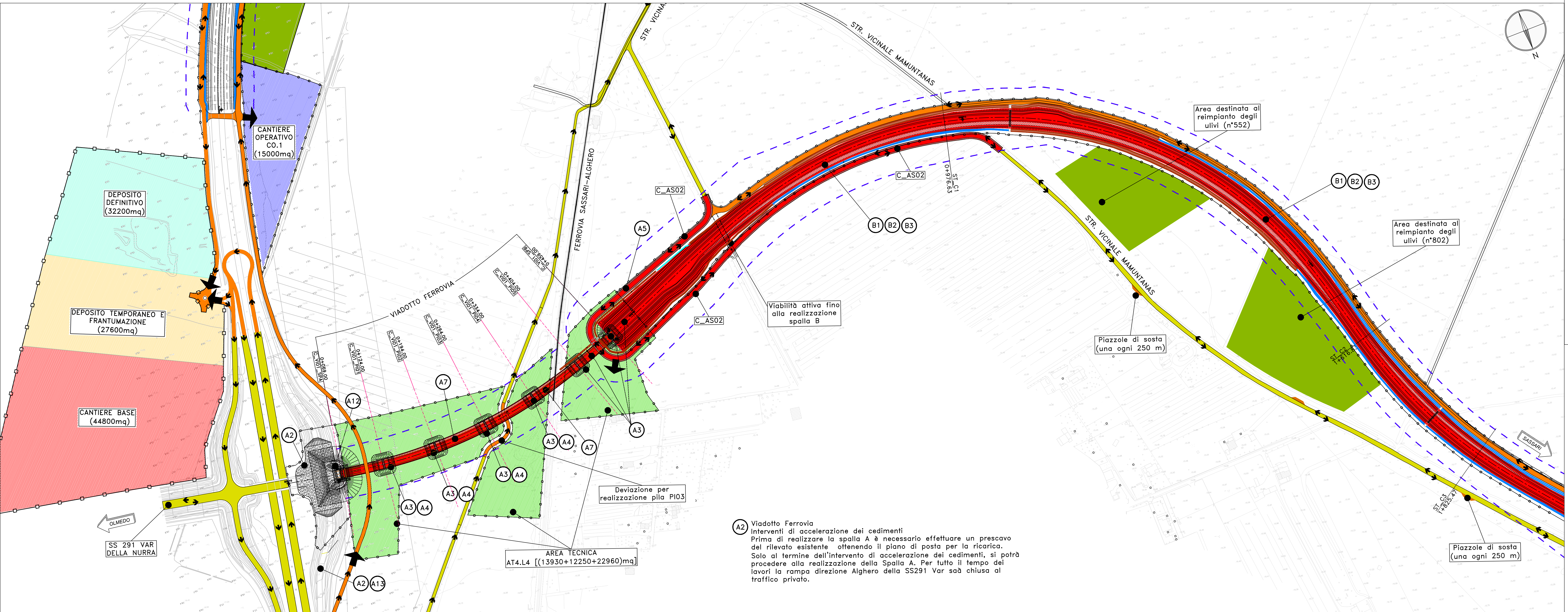
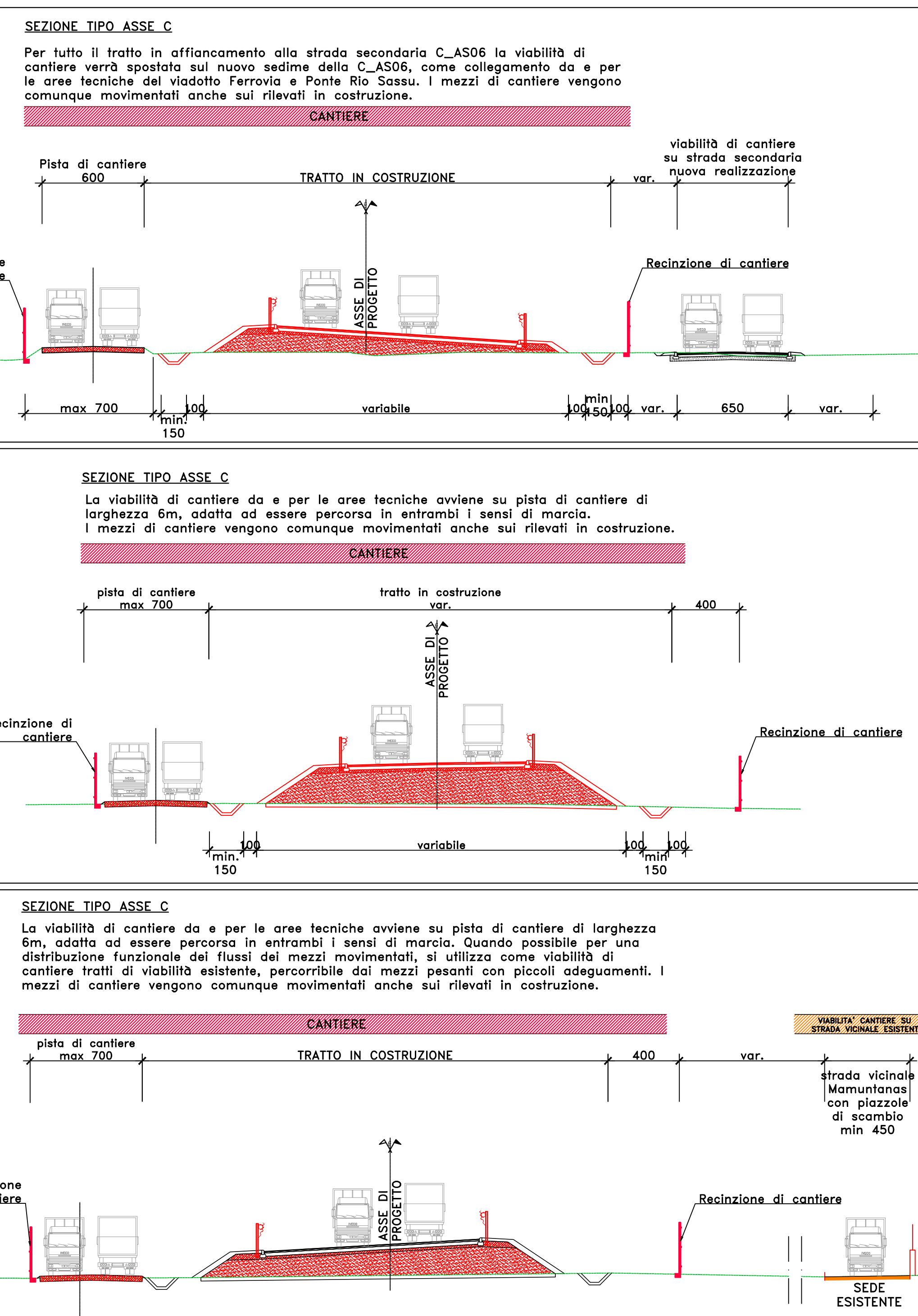


ST\_C1\_prg.0+976.63  
 ST\_C2\_prg.1+616.83  
 ST\_C3\_prg.1+825.47



MACROFASE 0

- Bonifica ordigni Bellici
- Preparazione aree e piste di cantiere
- Espianto e reimpianto ulivi
- Risoluzione interferenze

REALIZZAZIONE ASSE C LOTTO 4

FASE A  
 (Traffico su Sp42 e Sp19 e carreggiata direzione Sassari della SS291var)

- Chiusura al traffico carreggiata direzione Alghero della SS291var
- Viadotto Ferrovia: interventi di accelerazione dei cedimenti
- Viadotto Ferrovia: Realizzazione sottostruttura spalla B e pile da PI01a PI05 e completamento rilevati di appoggio
- Realizzazione Elevazioni Pile da PI01 a PI05
- Realizzazione viabilità secondaria C\_AS02
- Realizzazione viabilità secondaria C\_AS01 e relativo sottovia C\_ST01
- viadotto Ferrovia: Realizzazione impalcato finiture e protezioni da pile PI05 a pile PI01
- Ponte Rio Sassu: Realizzazione sottostruttura spalle A-B e pile da PI01 a PI04 e completamento rilevati di appoggio
- Realizzazione viabilità secondaria C\_AS06
- Ponte Rio Sassu: Realizzazione Elevazioni pile e spalle
- Ponte Rio Sassu: Realizzazione impalcato finiture e protezioni
- viadotto Ferrovia: Realizzazione spalla A e varo ultima campata
- Apertura rampa direzione Alghero svincolo Mamuntanas

FASE B  
 (Traffico su Sp42 e Sp19 e SS291var)

- Realizzazione corpa stradale
- Realizzazione sovrastruttura
- Realizzazione finiture, installazione barriere e segnaletica, impianti

REALIZZAZIONE ROTATORIA

FASE A  
 (traffico a senso unico alternato su deviato provvisorio)

- Realizzazione settore Est e relativi rami di appoggio

FASE B  
 (traffico a senso unico alternato su settore est rotatoria)

- Realizzazione settore Ovest e relativi rami di appoggio

FASE FINALE  
 Dismissione e ripristino aree e piste di cantiere

MACROFASE 0 (ATTIVITA' PROPEDEUTICHE)

INSTALLAZIONE DEI CANTIERI

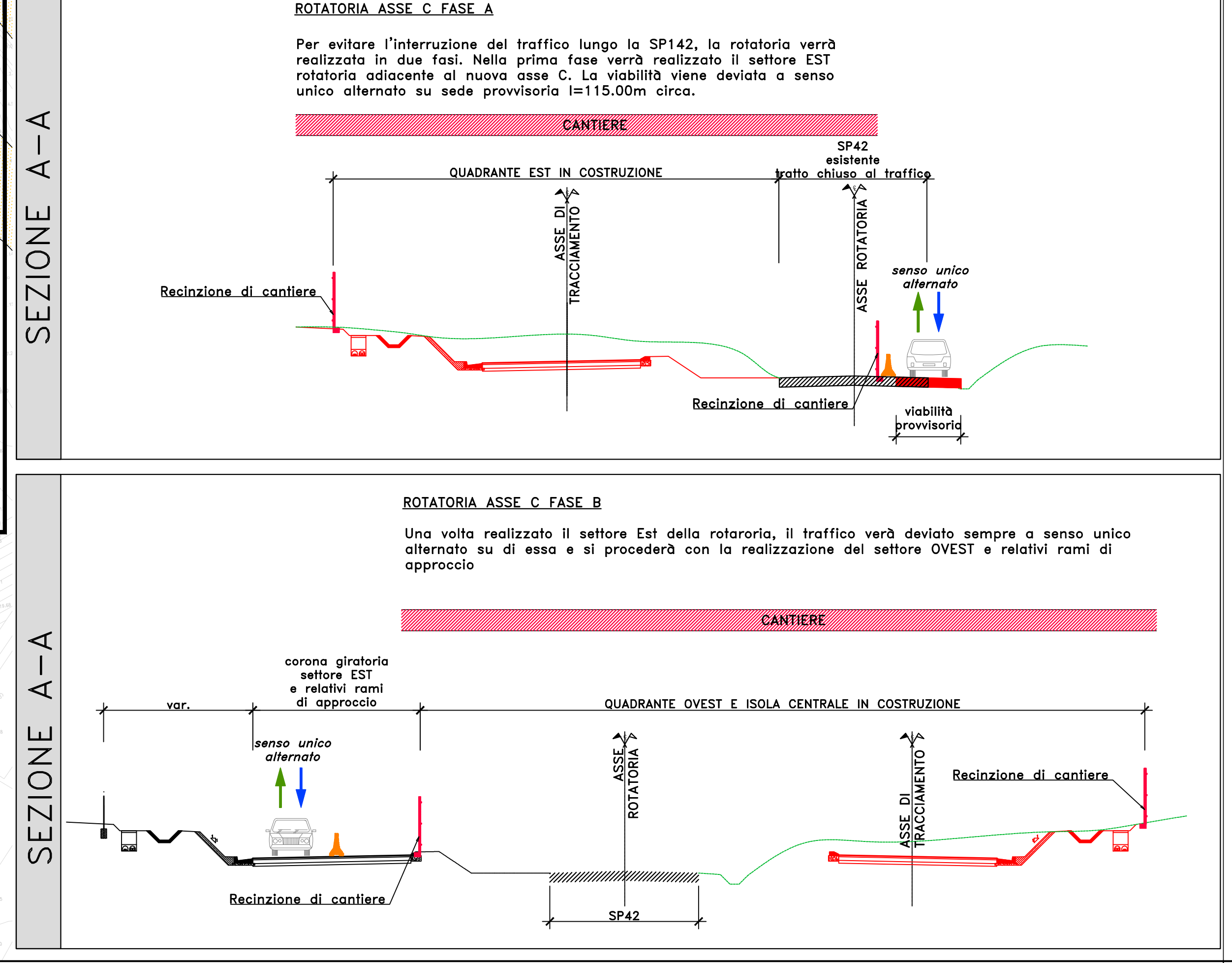
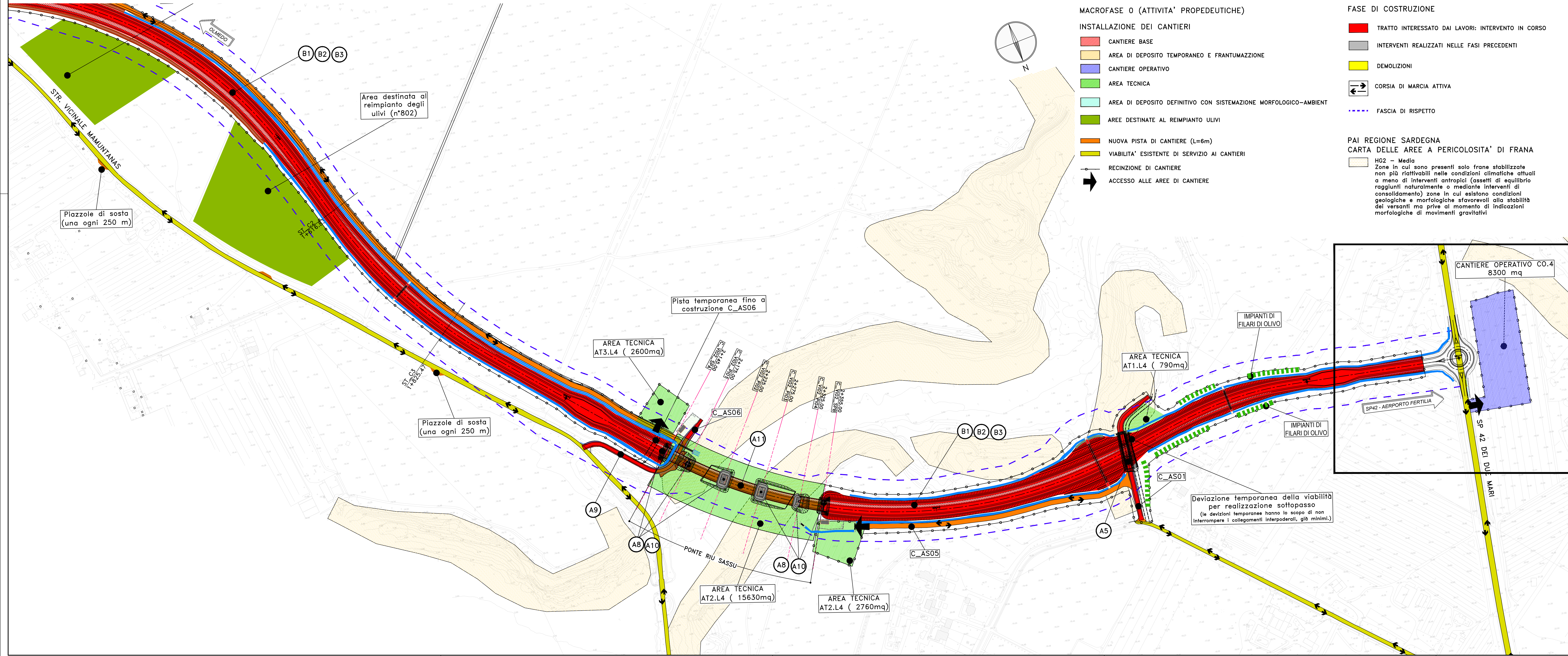
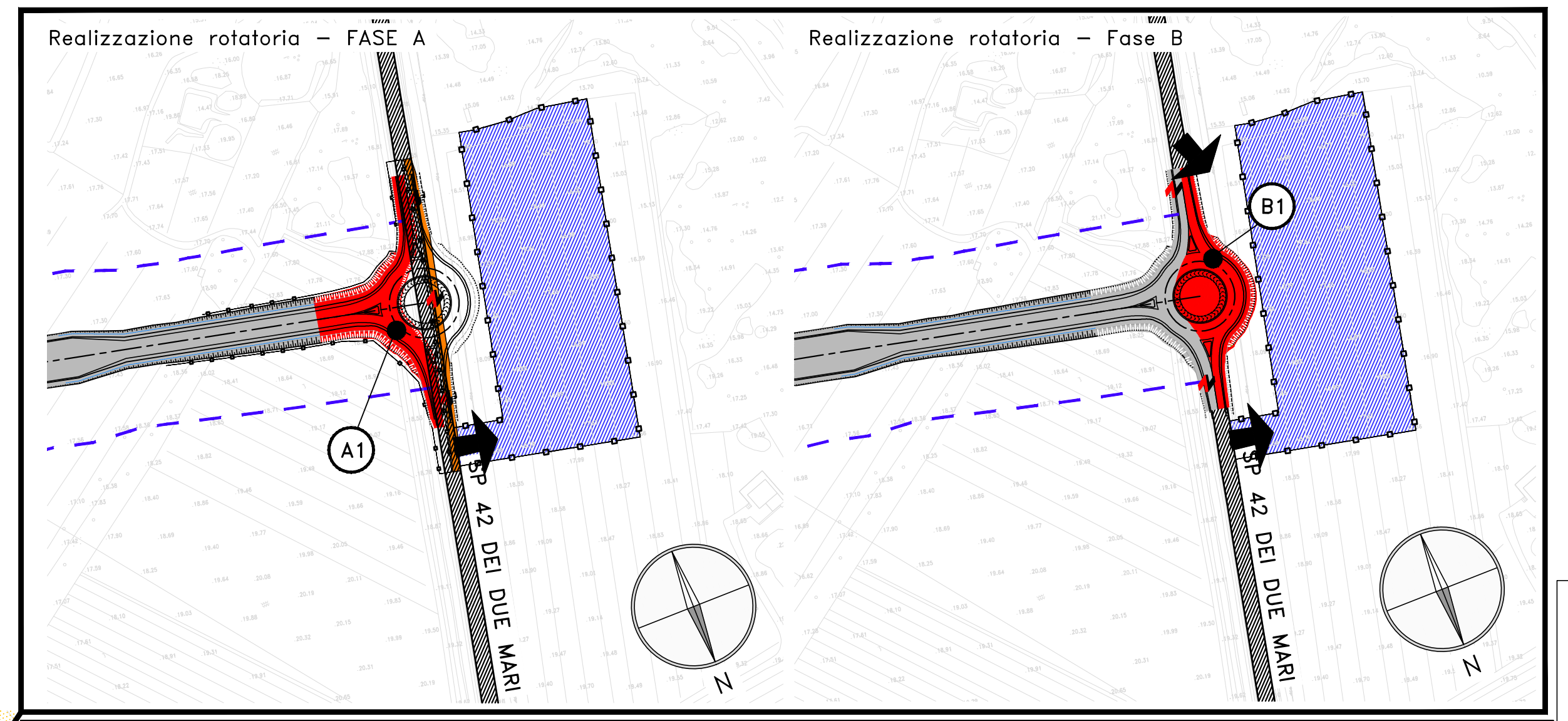
- CANTIERE BASE
- AREA DI DEPOSITO TEMPORANEO E FRANTUMAZIONE
- CANTIERE OPERATIVO
- AREA TECNICA
- AREA DI DEPOSITO DEFINITIVO CON SISTEMAZIONE MORFOLOGICO-AMBIENT
- AREE DESTINATE AL REIMPIANTO ULIVI
- NUOVA PISTA DI CANTIERE (L=6m)
- VIABILITA' ESISTENTE DI SERVIZIO AI CANTIERI
- RECINZIONE DI CANTIERE
- ACCESSO ALLE AREE DI CANTIERE

FASE DI COSTRUZIONE

- TRATTO INTERESSATO DA LAVORI: INTERVENTO IN CORSO
- INTERVENTI REALIZZATI NELLE FASI PRECEDENTI
- DEMOLIZIONI
- CORSIA DI MARCIA ATTIVA
- FASCIA DI RISPETTO

PAI REGIONE SARDEGNA  
 CARTA DELLE AREE A PERICOLOSITA' DI FRANA

H02 - Medio  
 Zona in cui sono presenti solo frane stabilizzate non più riattivabili nelle condizioni climatiche attuali o meno di interventi antropici (assetti di equilibrio raggiunti naturalmente o mediante interventi di consolidamento) zone in cui esistono condizioni geologiche e morfologiche sfavorevoli alla stabilità del versanti ma prive al momento di indicazioni morfologiche di movimenti gravitativi



**Sanas**  
 GRUPPO FS ITALIANE  
 Direzione Progettazione e Realizzazione Lavori

S.S.291 "Della Nurra"  
 Lavori di costruzione del Lotto 1 da Alghero ad Olmedo, in località bivio cantoniera di Rudas (completamento collegamento Alghero-Sassari) e del Lotto 4 tra bivio Olmedo e l'aeroporto di Alghero-Fertilia (bretella per l'aeroporto)

PROGETTO ESECUTIVO COD. CA29

PROGETTAZIONE: ATT. VIA - SENSO - VDP - BRENE

PROGETTISTA E RESPONSABILE DELL'INTEGRAZIONE DELLE PREVISIONI SPECIALISTICHE  
 Dott. Ing. Giovanni Pizzini (Dott. Ing. Prov. Roma A27206)

RESPONSABILE D'AREA  
 Ingegnere Francesco Brene (Dott. Ing. Roma A27206)  
 Ingegnere Giancarlo Pizzini (Dott. Ing. Roma A27206)  
 Ingegnere Giancarlo Pizzini (Dott. Ing. Roma A27206)  
 Ingegnere Giancarlo Pizzini (Dott. Ing. Roma A27206)  
 Ingegnere Giancarlo Pizzini (Dott. Ing. Roma A27206)  
 Ingegnere Giancarlo Pizzini (Dott. Ing. Roma A27206)

COORDINATORE ATTIVA DI PROGETTAZIONE  
 Dott. Ing. Giancarlo Pizzini (Dott. Ing. Roma A27206)

COORDINATORE ATTIVA DI PROGETTAZIONE  
 Dott. Ing. Giancarlo Pizzini (Dott. Ing. Roma A27206)

VEDI: E RESPONSABILE DEL PROCEDIMENTO  
 Dott. Ing. Giancarlo Pizzini

OPERE D'ARTE MAGGIORI  
 CANTIERIZZAZIONE  
 Lotto 4 ASSE C  
 Planimetria delle fasi di lavoro

CODICE PROGETTO	NUM. FILE	REVISIONE	SCALA
PROGETTO DPCA0029	CA29_TODCA00CANPP03-4_A_1		1:2000/200
D			
C			
B			
A			
EMISSIONE			
REV. DESCRIZIONE	DATA	REDATTO	VERIFICATO APPROVATO