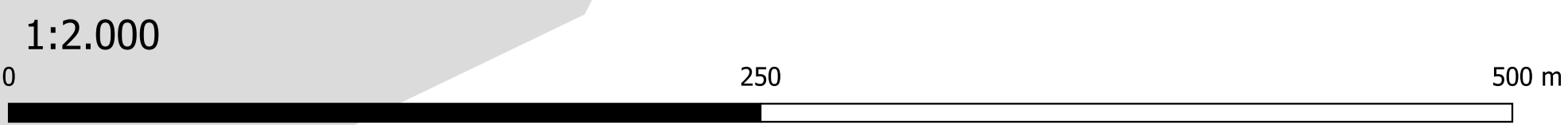
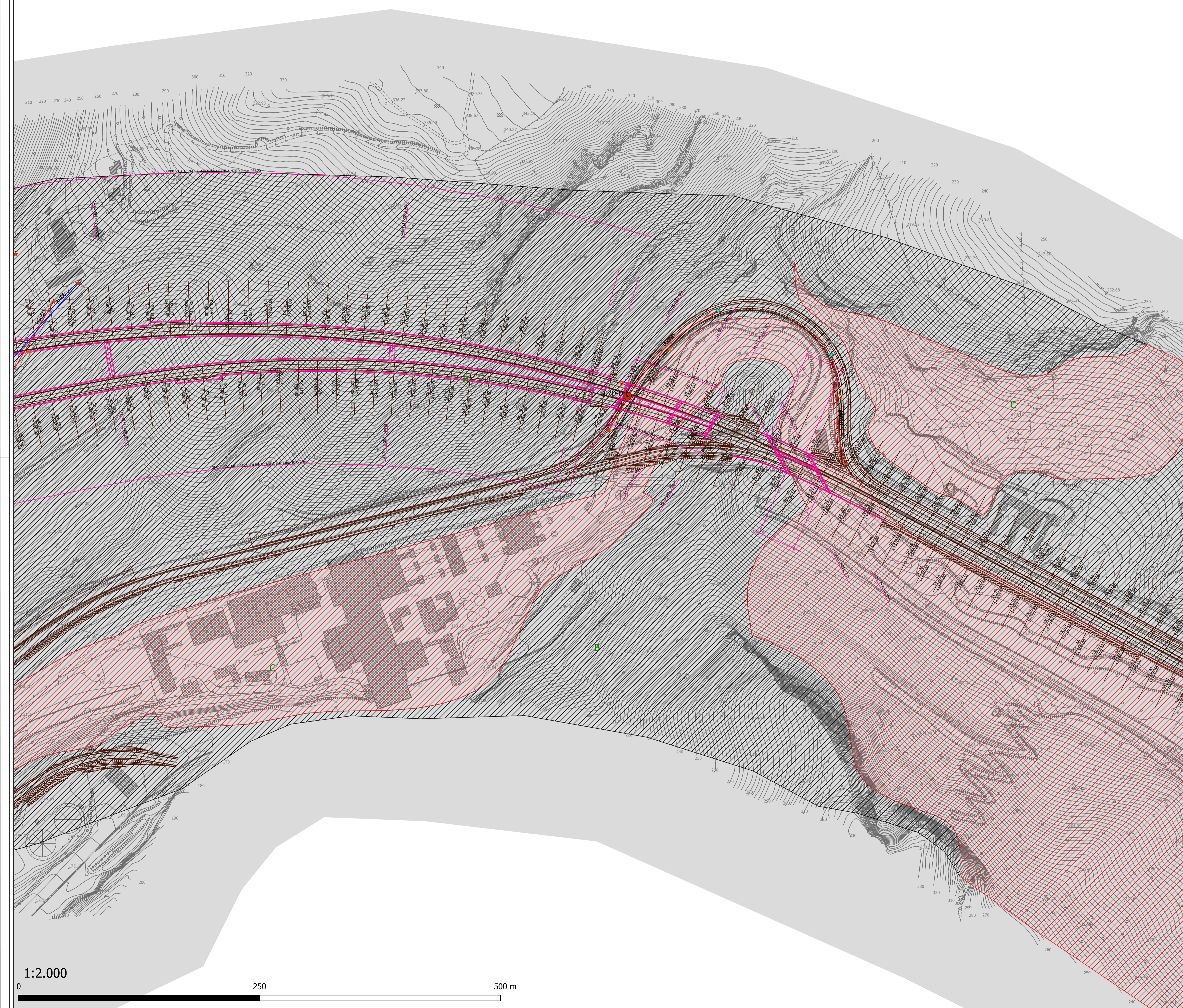
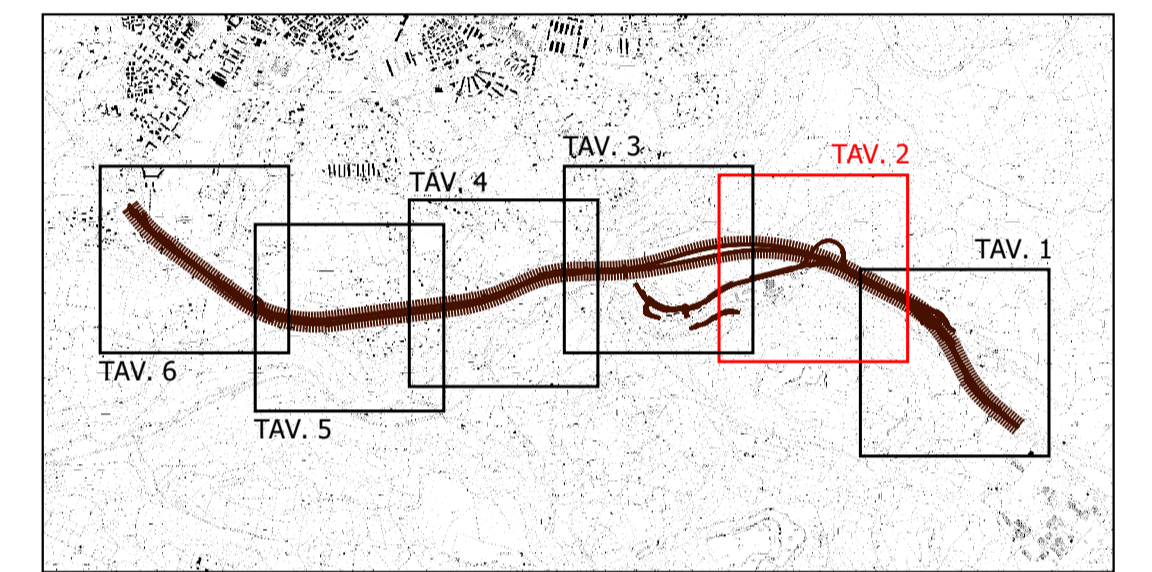


Legenda Simbologia

- CA357 Nuovo tracciato stradale
- Sondaggio attrezzato per prova Down-Hole con categoria sismica del terreno (NTC2018)
- Geofisica 2020 Tecnoln**
- Stese ERT
- Stese Sismica a Rifrazione con categoria sismica del terreno (NTC 2018)
- Inizio e fine geofisica 2020**
- ★ Fine
- ★ Inizio
- Zonazione Sismica (D.G.R. 30/03/04 n. 15/31)**
- 4
- Categorie di Sottosuolo (NTC 2018)**
- B
- C

Tabella C2.4.I - Intervalli di valori attribuiti a V_R al variare di V_S e C_U

VITA NOMINALE V_S	VALORI DI V_R			
	CLASSE D'USO			
	I	II	III	IV
≤ 10	35	35	35	35
≥ 50	≥ 35	≥ 50	≥ 75	≥ 100
≥ 100	≥ 70	≥ 100	≥ 150	≥ 200



Direzione Progettazione e Realizzazione Lavori

S.S.131 "Carlo Felice"
 Completamento itinerario Sassari - Olbia.
 Potenziamento e messa in sicurezza S.S.131
 dal km 192+500 al km 209+500.
 2° Lotto dal km 202+000 al km 209+500

PROGETTO DEFINITIVO

COD. CA357

PROGETTAZIONE: ATI VIA - SERING - VDP - BRENG

RESPONSABILE DELL'INTEGRAZIONE DELLE PRESTAZIONI SPECIFICHE:
 Dott. Ing. Giovanni Piazza (Ord. Ing. Prov. Roma A27296)

PROGETTISTA:
 Responsabile Tracciato stradale: Dott. Ing. Massimo Capasso (Ord. Ing. Prov. Roma 26031)
 Responsabile Strutture: Dott. Ing. Giovanni Piazza (Ord. Ing. Prov. Roma 27296)
 Responsabile Idraulica, Geotecnica e Impianti: Dott. Ing. Sergio Di Maio (Ord. Ing. Prov. Palermo 2872)
 Responsabile Ambiente: Dott. Ing. Francesco Ventura (Ord. Ing. Prov. Roma 14660)

GRUPPO DI PROGETTAZIONE

MANDATARIA: **VIA INGEGNERIA**

MANDATARI: **SERING INGEGNERIA**

GEOLOGO:
 Dott. Geol. Enrico Curcuruto (Ord. Geo. Regione Sicilia 986)

COORDINATORE SICUREZZA IN FASE DI PROGETTAZIONE:
 Dott. Ing. Matteo Di Girolamo (Ord. Ing. Prov. Roma 15138)

RESPONSABILE SIA:
 Dott. Ing. Francesco Ventura (Ord. Ing. Prov. Roma 14660)

VISTO: IL RESPONSABILE DEL PROCEDIMENTO:
 Dott. Ing. Edoardo Quattrone

Stampa firmata e sigillata del progettista e del responsabile SIA.

VDP

BRENG BRIDGE ENGINEERING

GEOLOGIA, GEOTECNICA E SISMICA
 Carta Zonazione sismica
 Tav. 2 di 6

CODICE PROGETTO CA357_T00GE00GEOCS02_06A		REVISIONE	SCALA:
PROGETTO DPCA0357	LV. PROG. ANNO D 21	CODICE ELAB. T00GE00GEOCS02	A 1:2000
D			
C			
B			
A	EMISSIONE	GIU. 2021	FUCCELLETTI E. CURCURUTO G. PIAZZA
REV.	DESCRIZIONE	DATA	REDATTO VERIFICATO APPROVATO