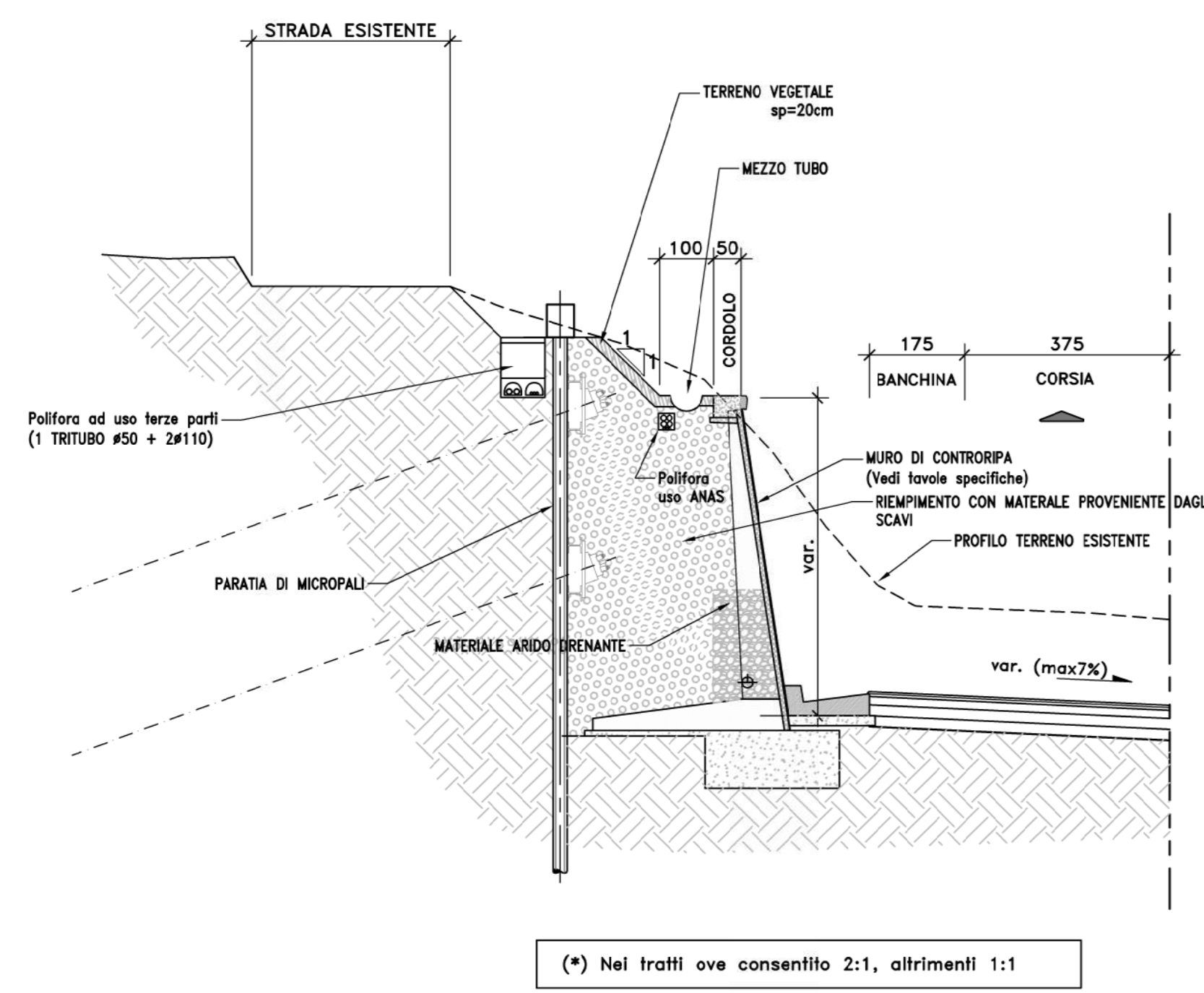
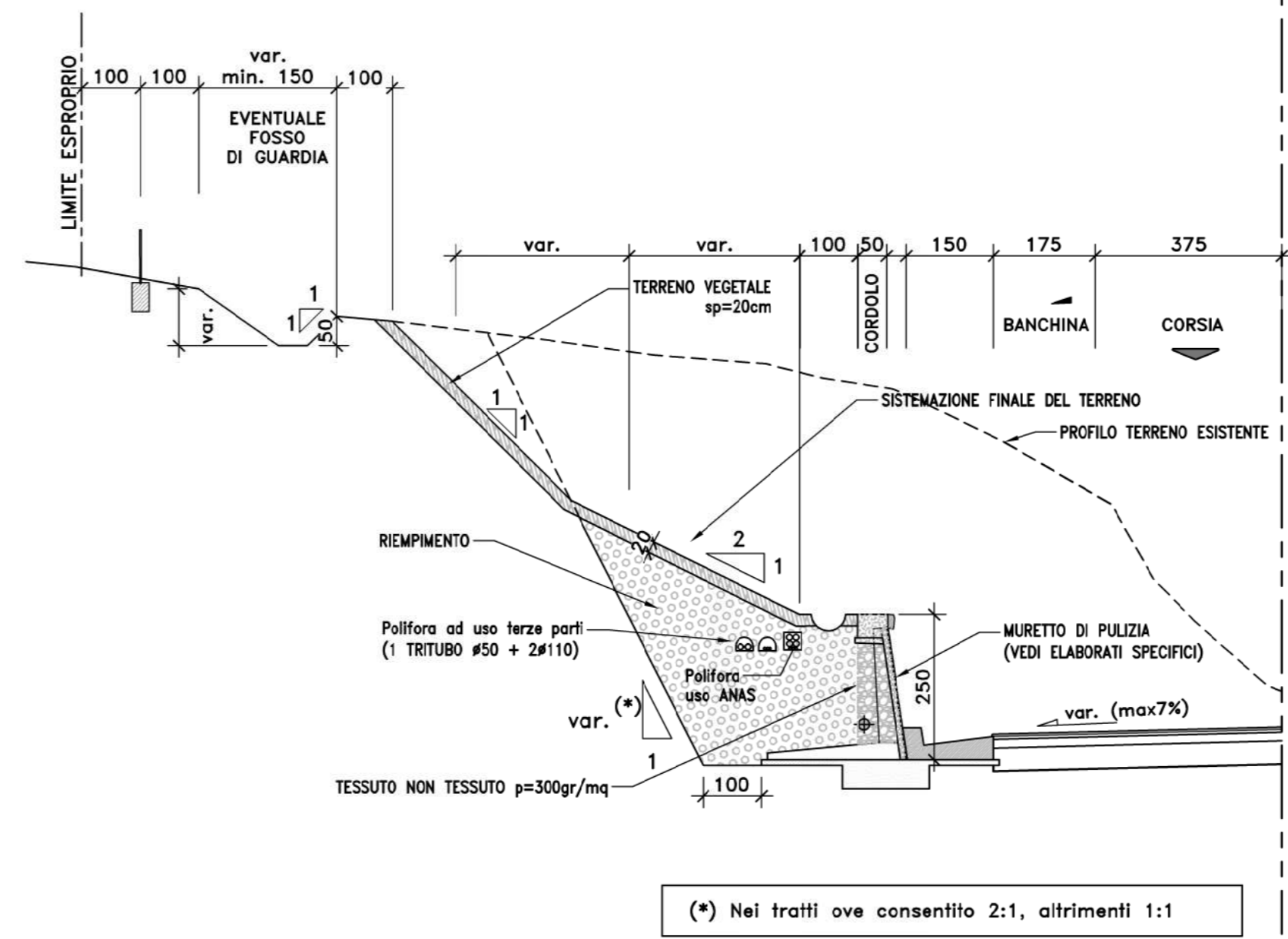


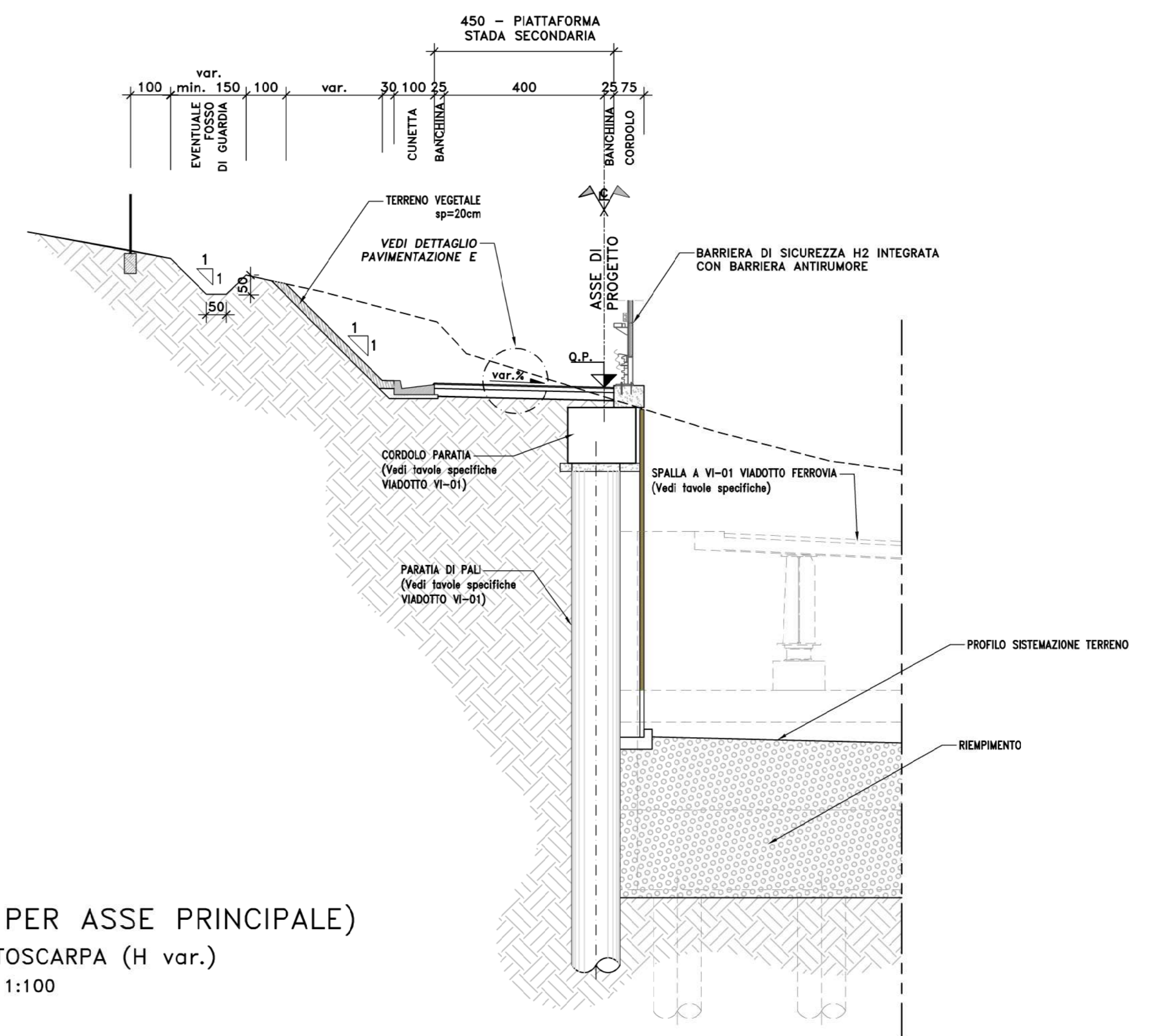
SEZIONE TIPO (VALIDA PER ASSE PRINCIPALE)  
CON PARATIA DI MICROPALI PROVVISORIE E MURO DI CONTRORIPA (H var.)  
SCALA 1:100



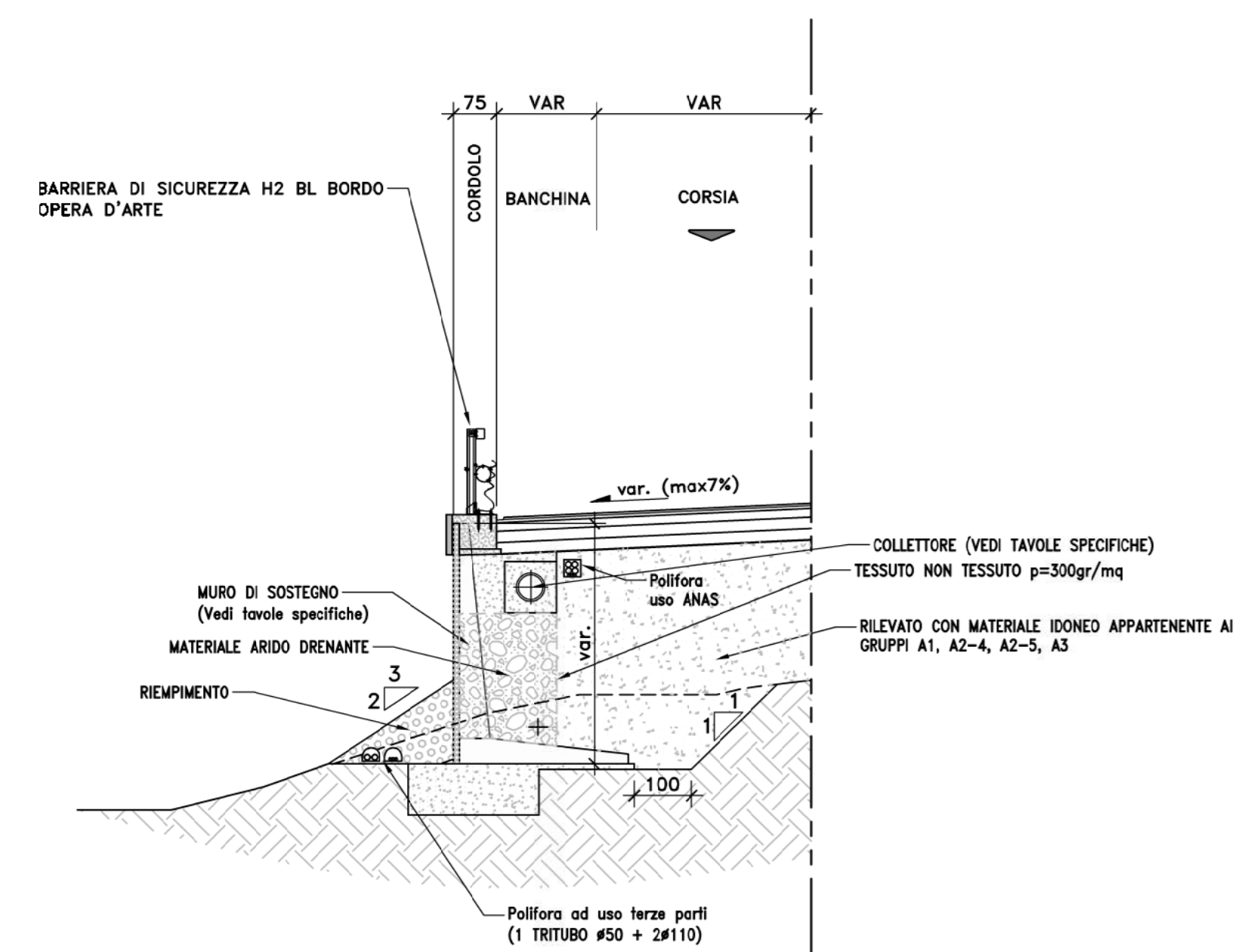
SEZIONE TIPO B (VALIDA PER ASSE PRINCIPALE)  
CON MURO DI PULIZIA (B) (h=2.50 m)  
SCALA 1:100



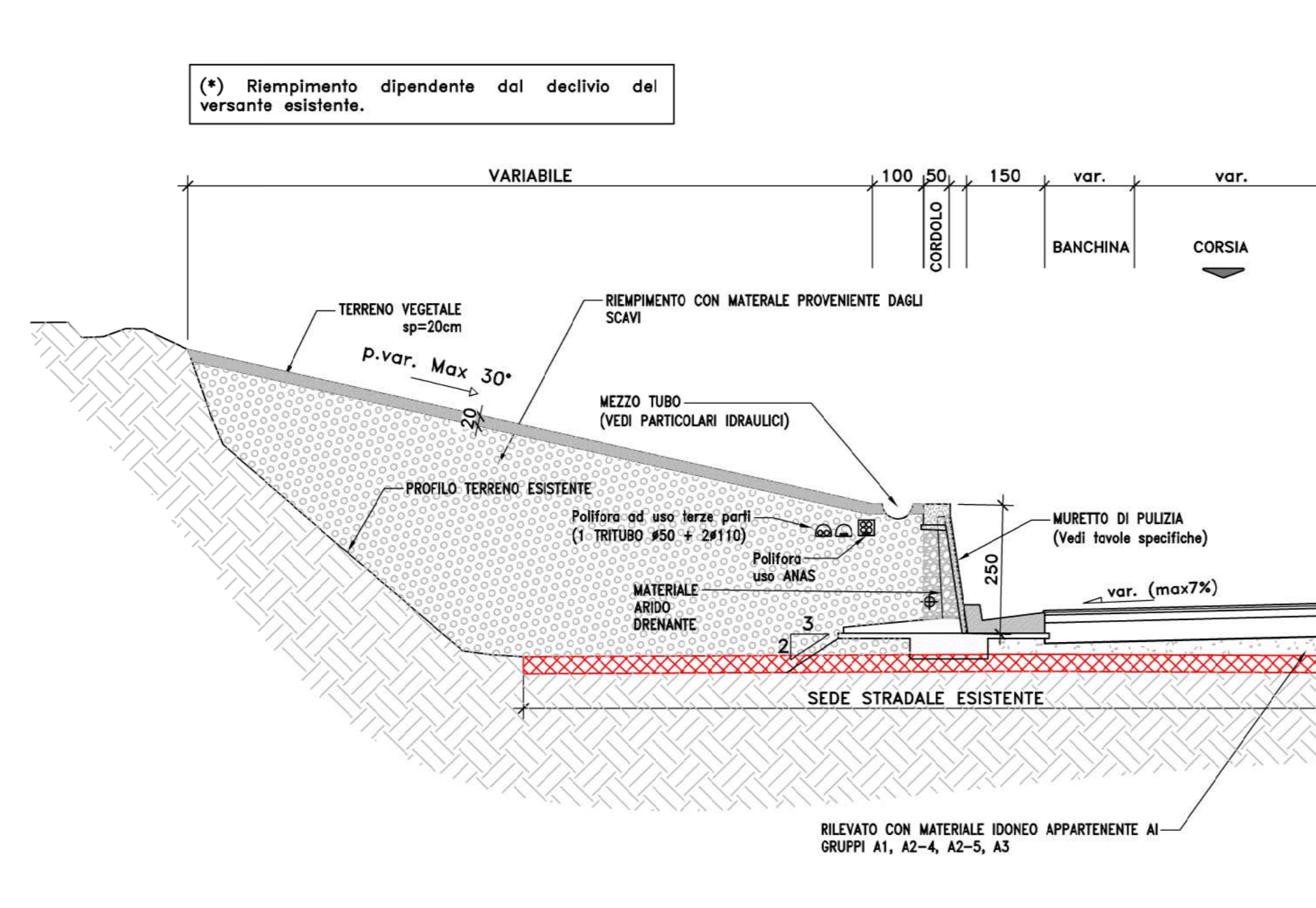
SEZIONE TIPO (VALIDA PER ASSE PRINCIPALE E STRADA SECONDARIA )  
CON STRADA SECONDARIA E PARATIA DI PALI (H var.)  
SCALA 1:100



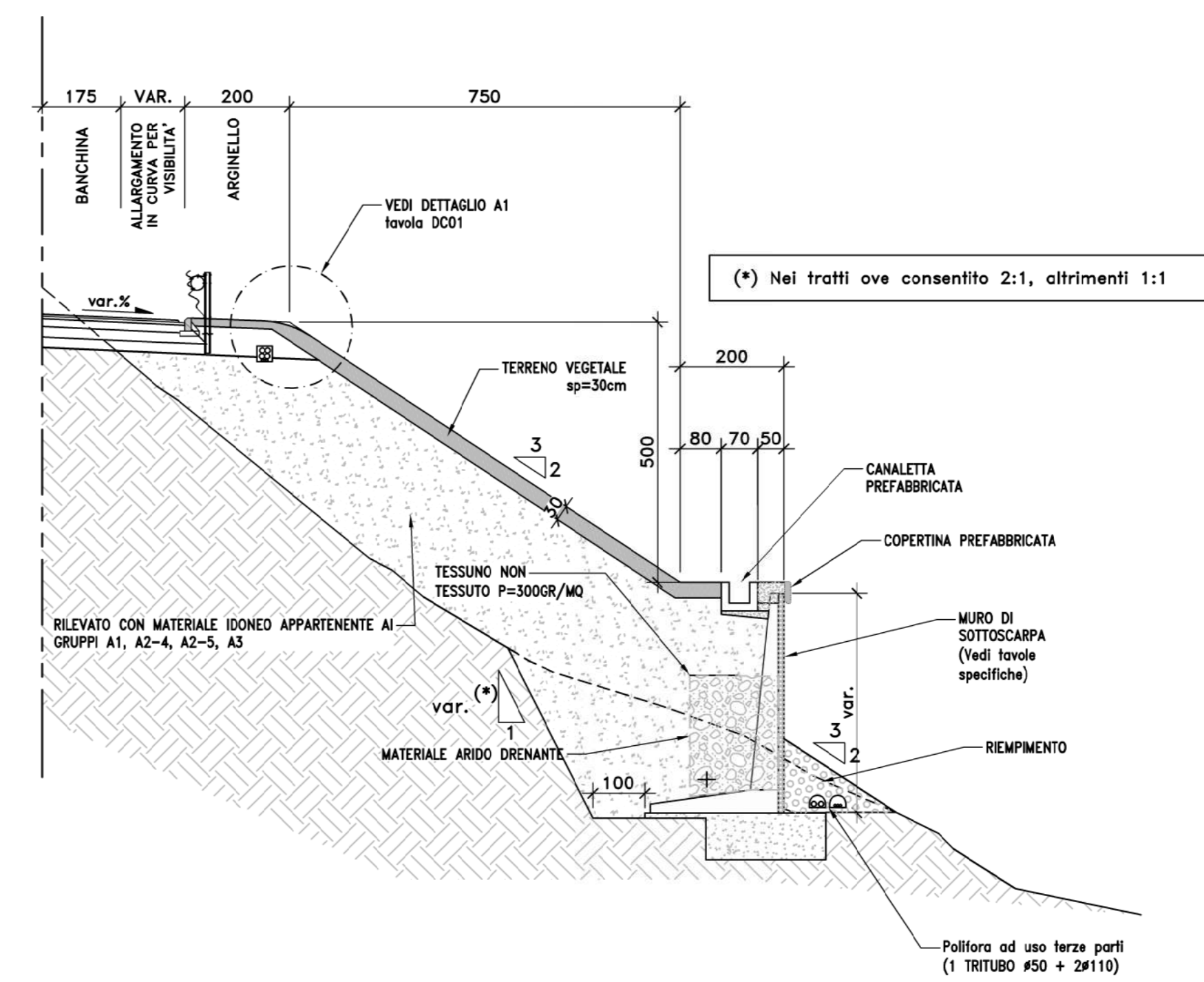
SEZIONE TIPO (VALIDA PER ASSE PRINCIPALE, RAMPE,  
STRADA CATEGORIA F2 E STRADE SECONDARIE)  
CON MURO DI SOSTEGNO (H var.)  
SCALA 1:100



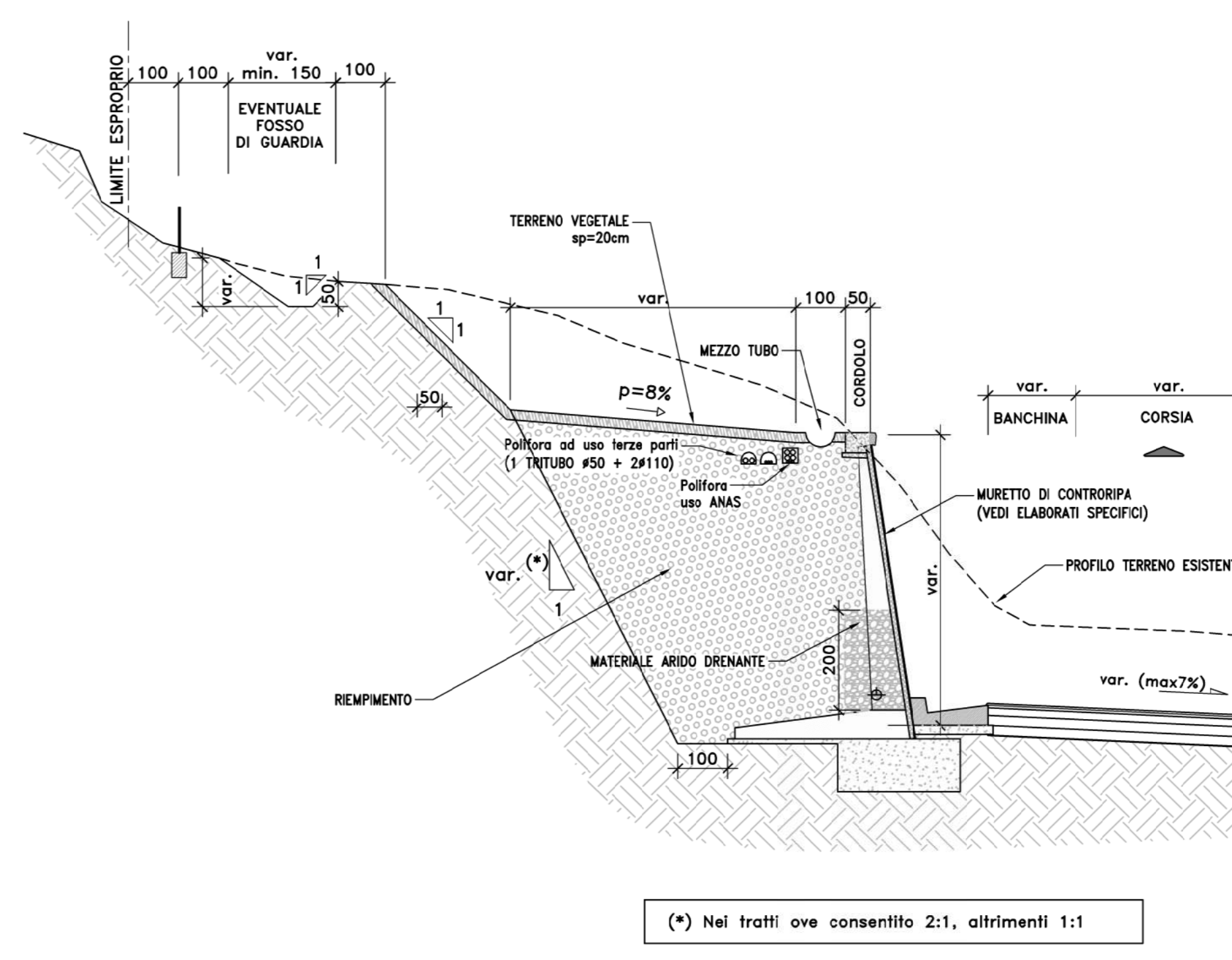
SEZIONE TIPO A (VALIDA PER ASSE PRINCIPALE, RAMPE MONODIREZIONALI E BIDIREZIONALI)  
CON MURO DI PULIZIA (A) (h=2.50 m)  
SCALA 1:100



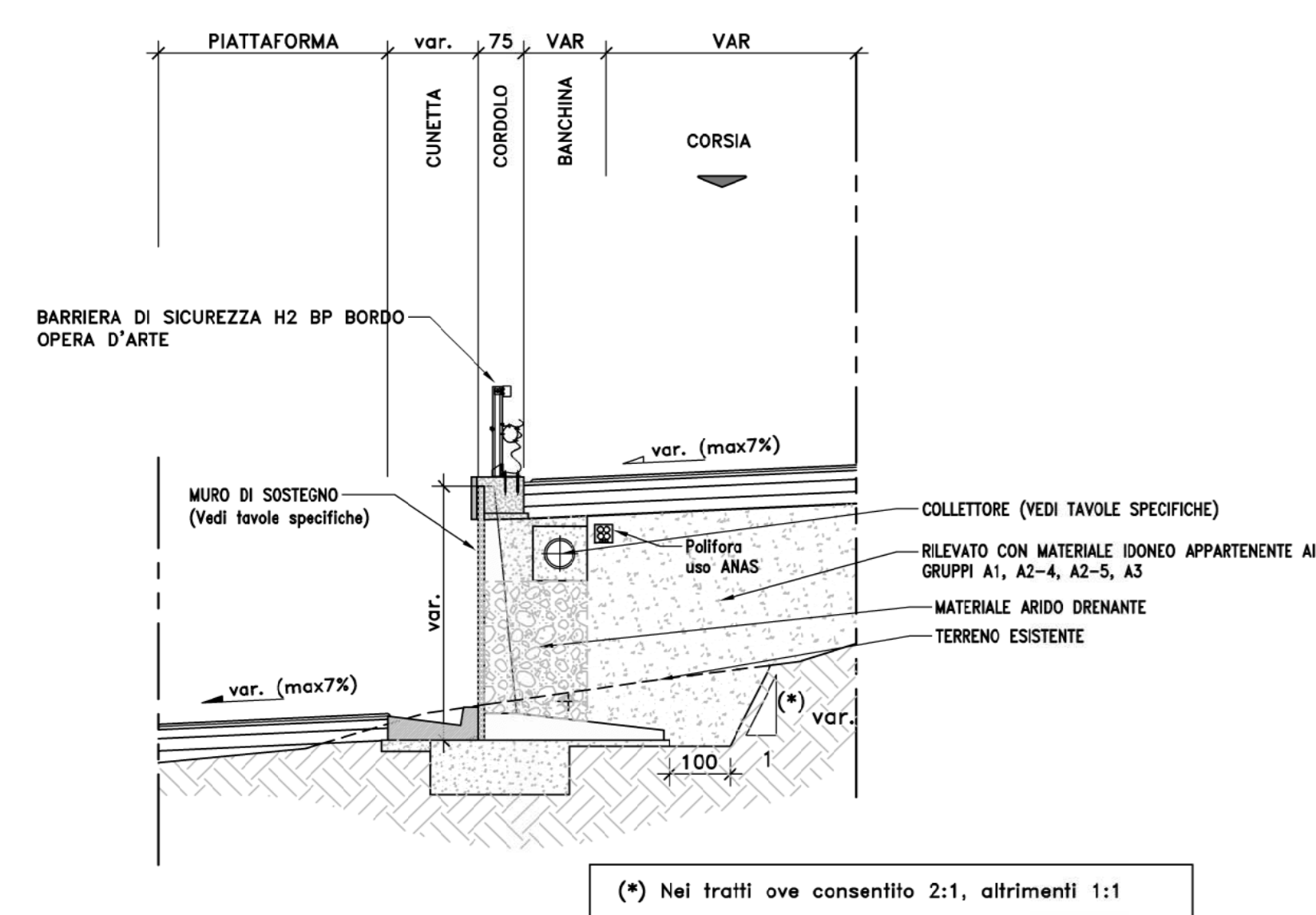
SEZIONE TIPO (VALIDA PER ASSE PRINCIPALE)  
CON MURO DI SOTTOSCARPA (H var.)  
SCALA 1:100



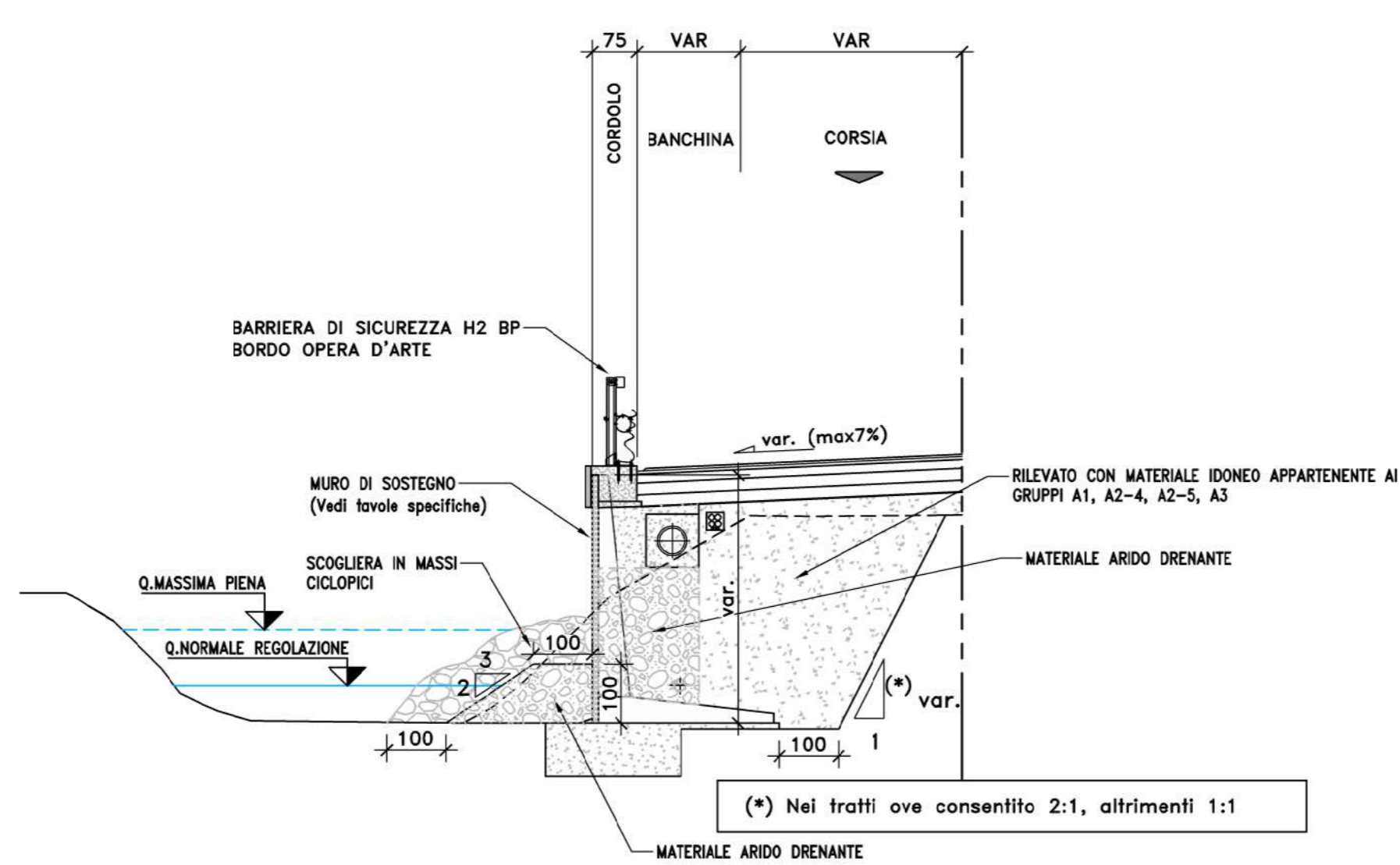
SEZIONE TIPO (VALIDA PER ASSE PRINCIPALE, RAMPE DI SVINCOLO,  
STRADA CATEGORIA F2 E STRADE SECONDARIE)  
CON MURO DI CONTRORIPA (H var.)  
SCALA 1:100



SEZIONE TIPO (VALIDA PER RAMPE E STRADE SECONDARIE)  
CON MURO DI SOSTEGNO E STRADA ADIACENTE  
SCALA 1:100



SEZIONE TIPO (VALIDA PER ASSE PRINCIPALE E RAMPE)  
CON MURO DI SOSTEGNO (BORDO FIUME)  
SCALA 1:100



**Sanas** GRUPPO FS ITALIANE Direzione Progettazione e Realizzazione Lavori

**S.S.131 "Carlo Felice"**  
Completamento itinerario Sassari - Olbia.  
Potenziamento e messa in sicurezza S.S.131  
dal km 192+500 al km 209+500.  
2° Lotto dal km 202+000 al km 209+500

PROGETTO DEFINITIVO COD. CA357

PROGETTAZIONE: **ATI VIA - SERING - VDP - BRENG**

RESPONSABILE DELL'INTEGRAZIONE DELLE PRESTAZIONI SPECIALISTICHE: GRUPPO DI PROGETTAZIONE  
MANGA/566: MANGA/566

PROGETTISTA:  
Responsabile Tecnico: **Ing. Massimo Capasso**  
(Ord. Ing. Prov. Roma 2/2007)  
Responsabile Strutturale: **Ing. Giovanni Pizzari**  
(Ord. Ing. Prov. Roma 2/2007)  
Responsabile Idraulico, Sottoscarpa e Impianti: **Dott. Ing. Sergio Di Masi**  
(Ord. Ing. Prov. Roma 2/2007)  
Responsabile Ambientale: **Dott. Ing. Francesco Ventura**  
(Ord. Ing. Prov. Roma 14600)

GEOLOGO:  
Dott. Geol. Enrico Curcurade (Ord. Geol. Regione Lazio 986)  
COORDINATORE SICUREZZA IN FASE DI PROGETTAZIONE:  
Dott. Ing. Matteo Di Giovanni (Ord. Ing. Prov. Roma 15138)

RESPONSABILE SIA:  
Dott. Ing. Francesco Ventura (Ord. Ing. Prov. Roma 14600)

VISTO: IL RESPONSABILE DEL PROCEDIMENTO:  
Dott. Ing. Edoardo Quattone

**PROGETTO STRADALE**  
ELEMENTI MARGINALI  
SEZIONI TIPO

PROV. DI SARDEGNA  
REGIONE SARDEGNA  
DIREZIONE REGIONALE  
DELL'INFRASTRUTTURE  
E TRASPORTI

CODICE PROGETTO	NOME FILE	REVISIONE	SCALA
PROGETTO	CA357_TOOPSO0TRAST01-06_DC_A		1:100
ELAB.	CODICE TOOPSO0TRAST05		
D			
C			
B			
A	EMMISSIONE	GIU 2021	L. MANGANO V.F. MANGANO S. PIAZZA
REV.	DESCRIZIONE	DATA	REDATTO VERIFICATO APPROVATO