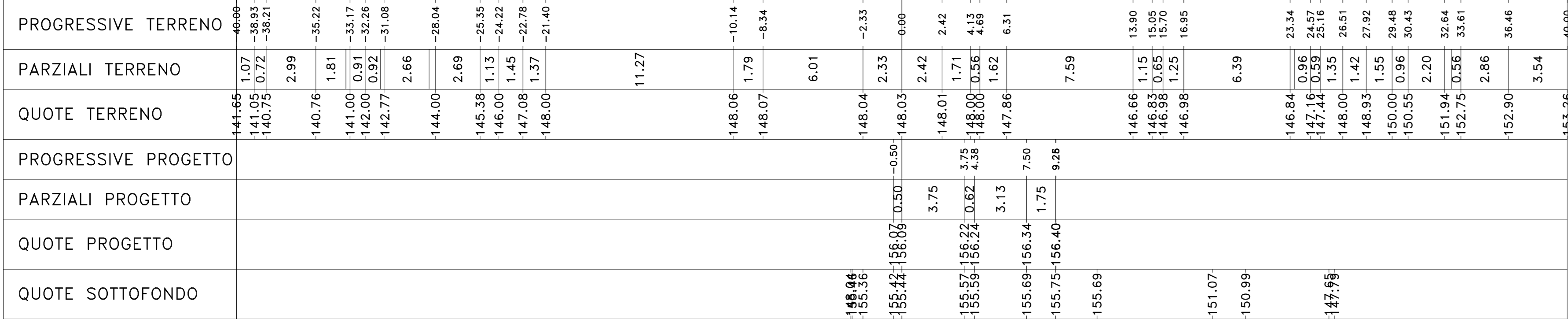


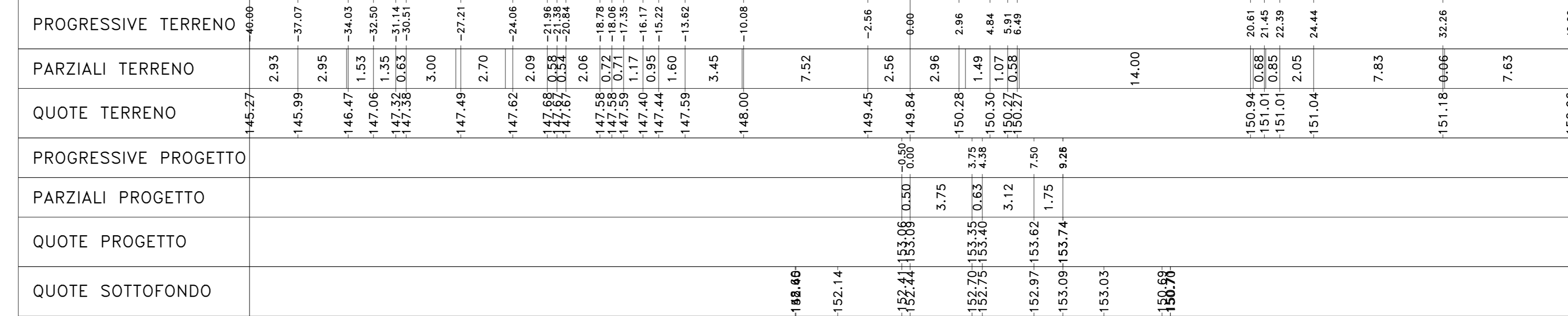
Materiali - Progr.0+720.00. Table with columns: Materiale, Area (mq), Val. (€/mq). Rows include Grandoli, Rilevato, Scavi, Scorie, Scorfici, and Terreno vegetale.

Sez. DX_37. Progr.: 0+720.00. Scala : 1:200. Q.Rif. : 140.00.



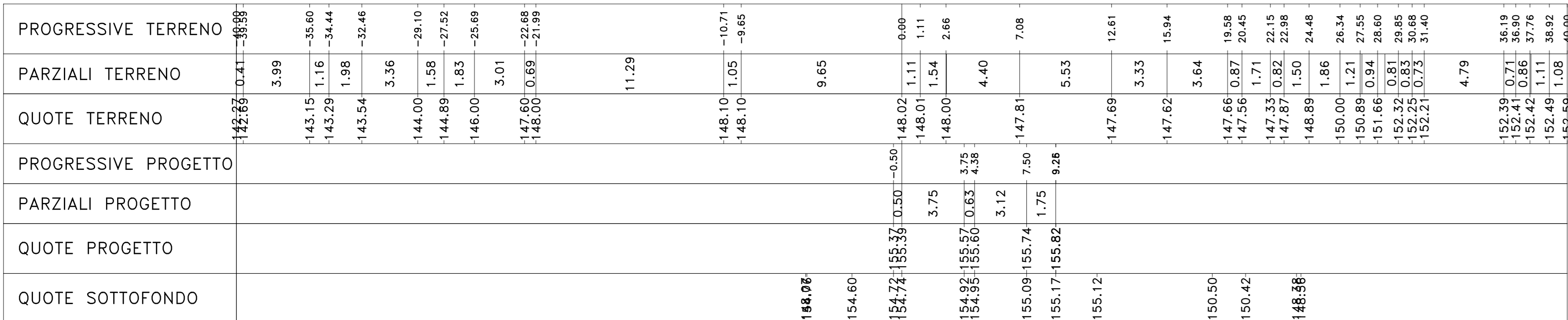
Materiali - Progr.0+700.90. Table with columns: Materiale, Area (mq), Val. (€/mq). Rows include Grandoli, Rilevato, Scavi, Scorfici, and Terreno vegetale.

Sez. DX_41. Progr.: 0+800.00. Scala : 1:200. Q.Rif. : 145.00.



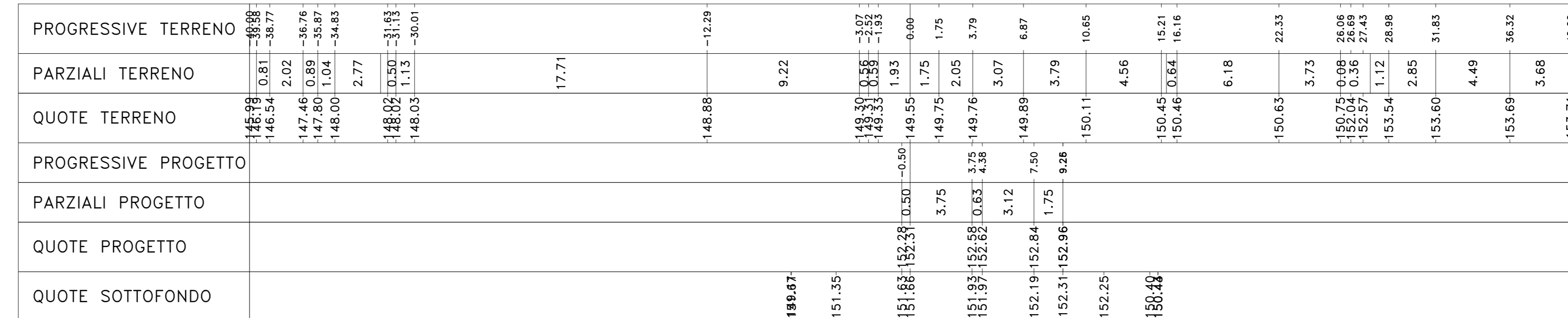
Materiali - Progr.0+740.00. Table with columns: Materiale, Area (mq), Val. (€/mq). Rows include Grandoli, Rilevato, Scavi, Scorfici, and Terreno vegetale.

Sez. DX_38. Progr.: 0+740.00. Scala : 1:200. Q.Rif. : 140.00.



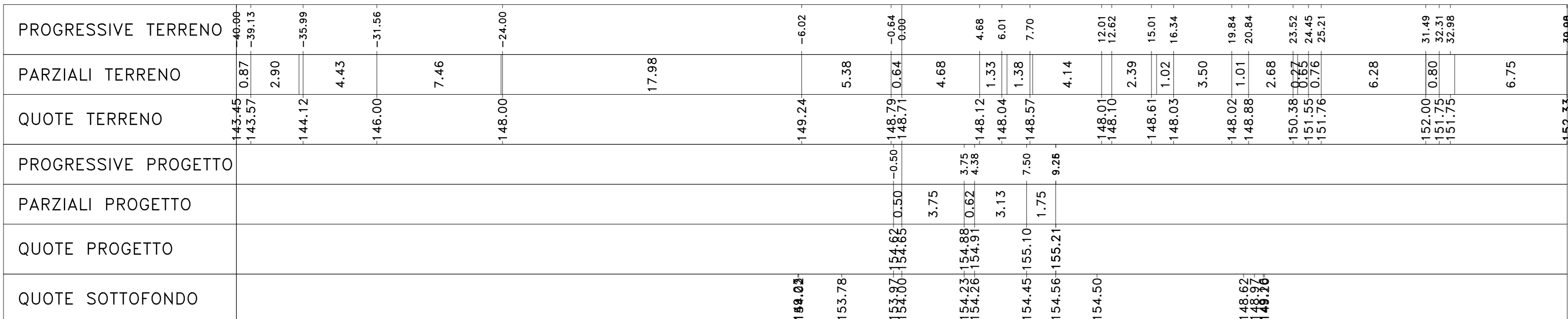
Materiali - Progr.0+820.00. Table with columns: Materiale, Area (mq), Val. (€/mq). Rows include Grandoli, Rilevato, Scavi, Scorfici, and Terreno vegetale.

Sez. DX_42. Progr.: 0+820.00. Scala : 1:200. Q.Rif. : 145.00.



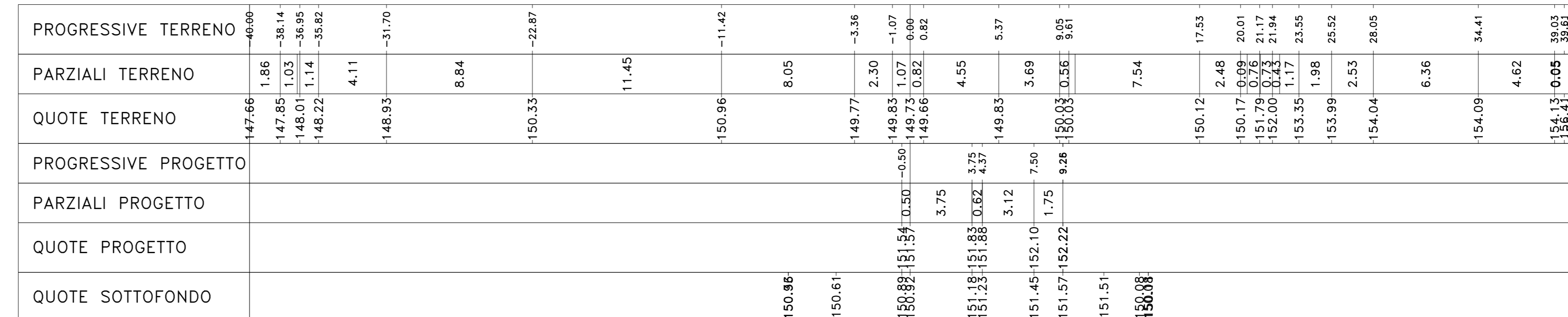
Materiali - Progr.0+760.00. Table with columns: Materiale, Area (mq), Val. (€/mq). Rows include Grandoli, Rilevato, Scavi, Scorfici, and Terreno vegetale.

Sez. DX_39. Progr.: 0+760.00. Scala : 1:200. Q.Rif. : 140.00.



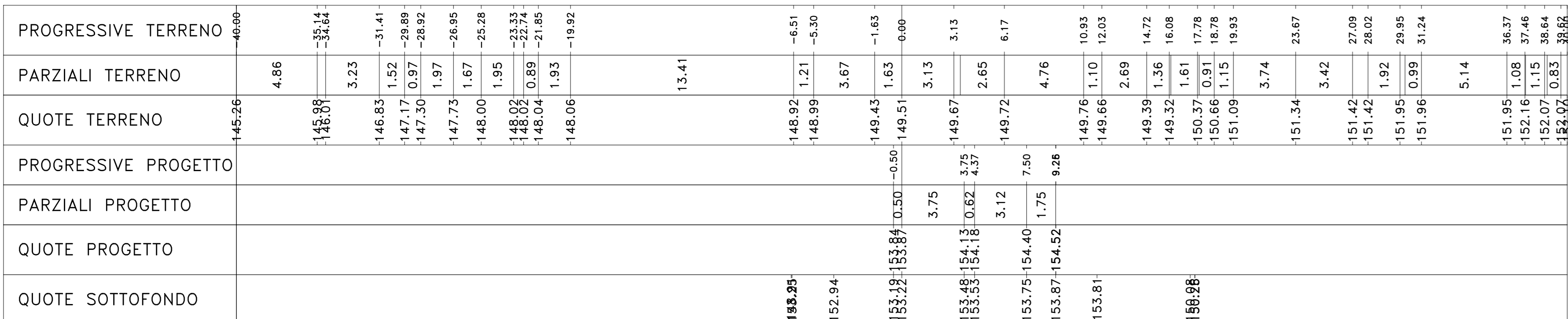
Materiali - Progr.0+840.00. Table with columns: Materiale, Area (mq), Val. (€/mq). Rows include Grandoli, Rilevato, Scavi, Scorfici, and Terreno vegetale.

Sez. DX_43. Progr.: 0+840.00. Scala : 1:200. Q.Rif. : 145.00.



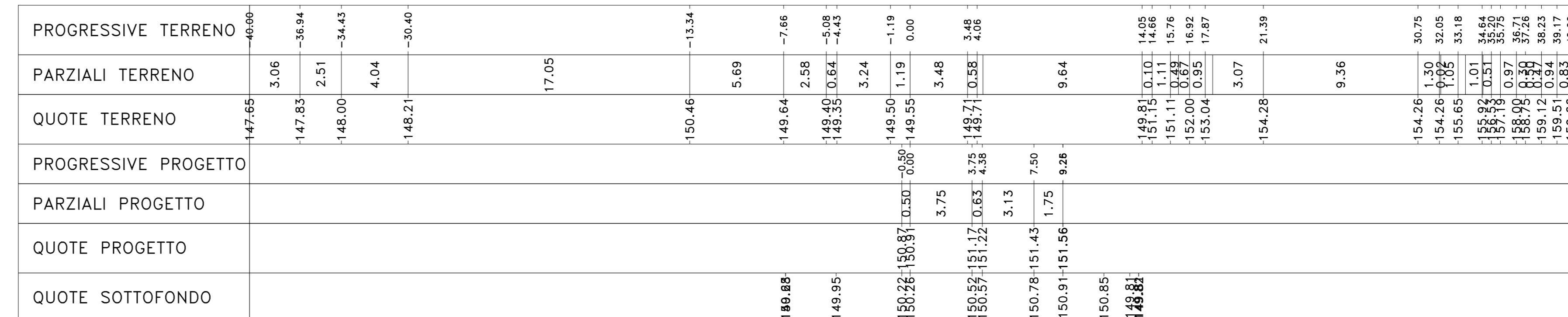
Materiali - Progr.0+780.00. Table with columns: Materiale, Area (mq), Val. (€/mq). Rows include Grandoli, Rilevato, Scavi, Scorfici, and Terreno vegetale.

Sez. DX_40. Progr.: 0+780.00. Scala : 1:200. Q.Rif. : 145.00.



Materiali - Progr.0+860.00. Table with columns: Materiale, Area (mq), Val. (€/mq). Rows include Grandoli, Rilevato, Scavi, Scorfici, and Terreno vegetale.

Sez. DX_44. Progr.: 0+860.00. Scala : 1:200. Q.Rif. : 145.00.



S.S.131 "Carlo Felice" Completamento itinerario Sassari - Olbia. Potenziamento e messa in sicurezza S.S.131 dal km 192+500 al km 209+500. 2° Lotto dal km 202+000 al km 209+500

PROGETTO DEFINITIVO

PROGETTAZIONE: ANI VIA - SERING - VDP - BRENIG

RESPONSABILE DELL'INTEGRAZIONE DELLE PRESTAZIONI SPECIALISTICHE: GRUPPO DI PROGETTAZIONE

PROGETTISTA: Responsabile Tecnica Strada: Dott. Ing. Massimo Capasso

COORDINATORE SICUREZZA IN FASE DI PROGETTAZIONE: Dott. Ing. Matteo Di Giovanni

RESPONSABILE SIA: Dott. Ing. Roberto Quattrone

VISTO: IL RESPONSABILE DEL PROCEDIMENTO: Dott. Ing. Roberto Quattrone

PROGETTO STRADALE ASSE PRINCIPALE Sezioni trasversali Asse DX TAV 04

CODICE PROGETTO: DPCA0357 D 20

NOME FILE: CA357_P00PS01TRAS201-28_A

REVISIONE: A

SCALA: 1:200

EMISSIONE

REVISIONE

DESCRIZIONE