Materiali – Progr.1+020.00

Materiale	Area (m²)	Vol. (m³)
Gradoni	0.00	0.00
Rilevato	0.00	0.01
Scavo	141.28	2864.80
Scotico	0.00	0.00
Terreno vegetale	4.67	101.41

Sez. DX_52
Progr.: 1+020.00
Scala : 1:200
Q.Rif. : 145.00

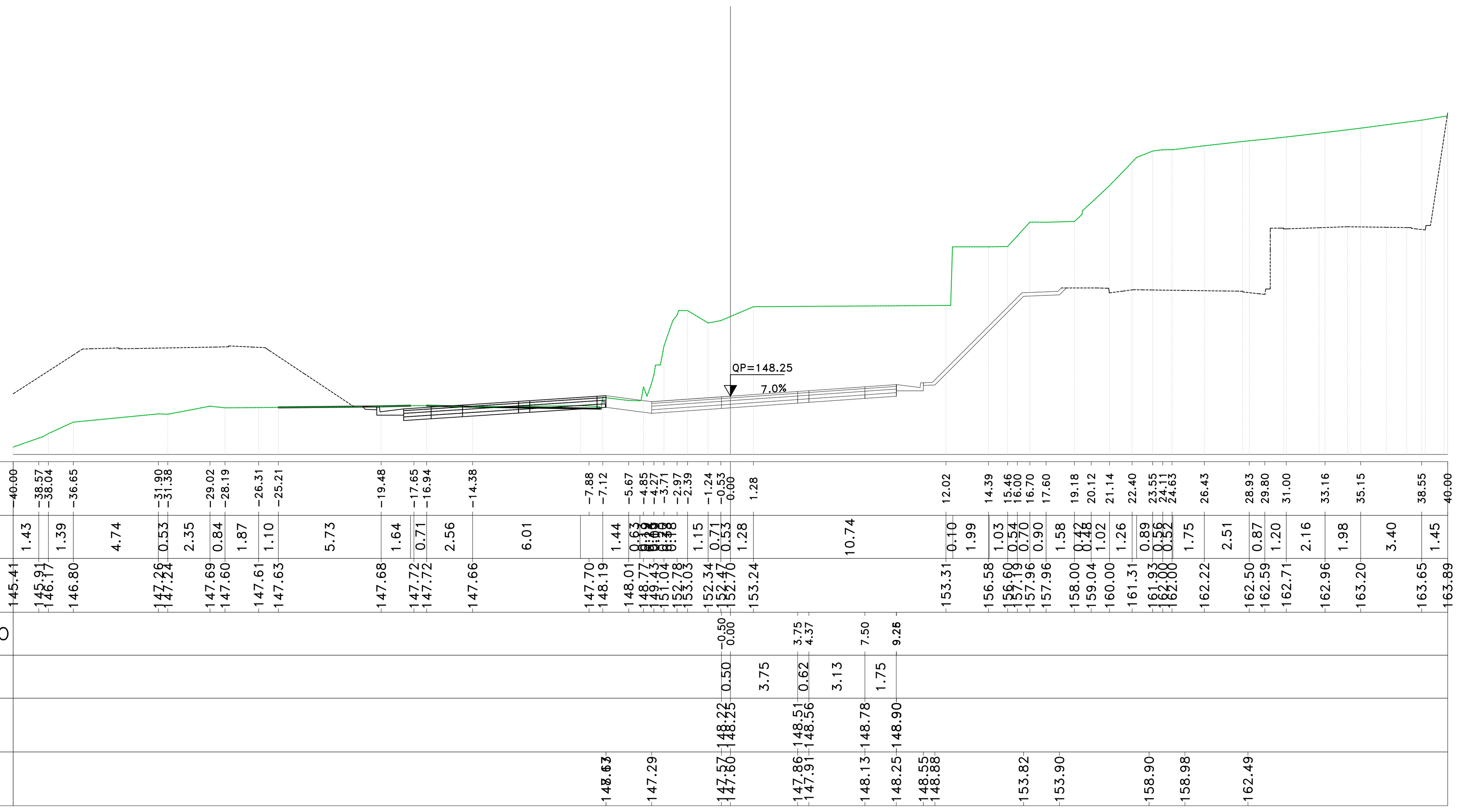

Materiali – Progr.1+040.00

Materiale	Area (m²)	Vol. (m³)
Gradoni	0.00	0.00
Rilevato	0.00	0.00
Scavo	76.55	2202.63
Scotico	0.00	0.00
Terreno vegetale	0.00	48.06

Sez. DX_53
Progr.: 1+040.00
Scala : 1:200
Q.Rif. : 145.00

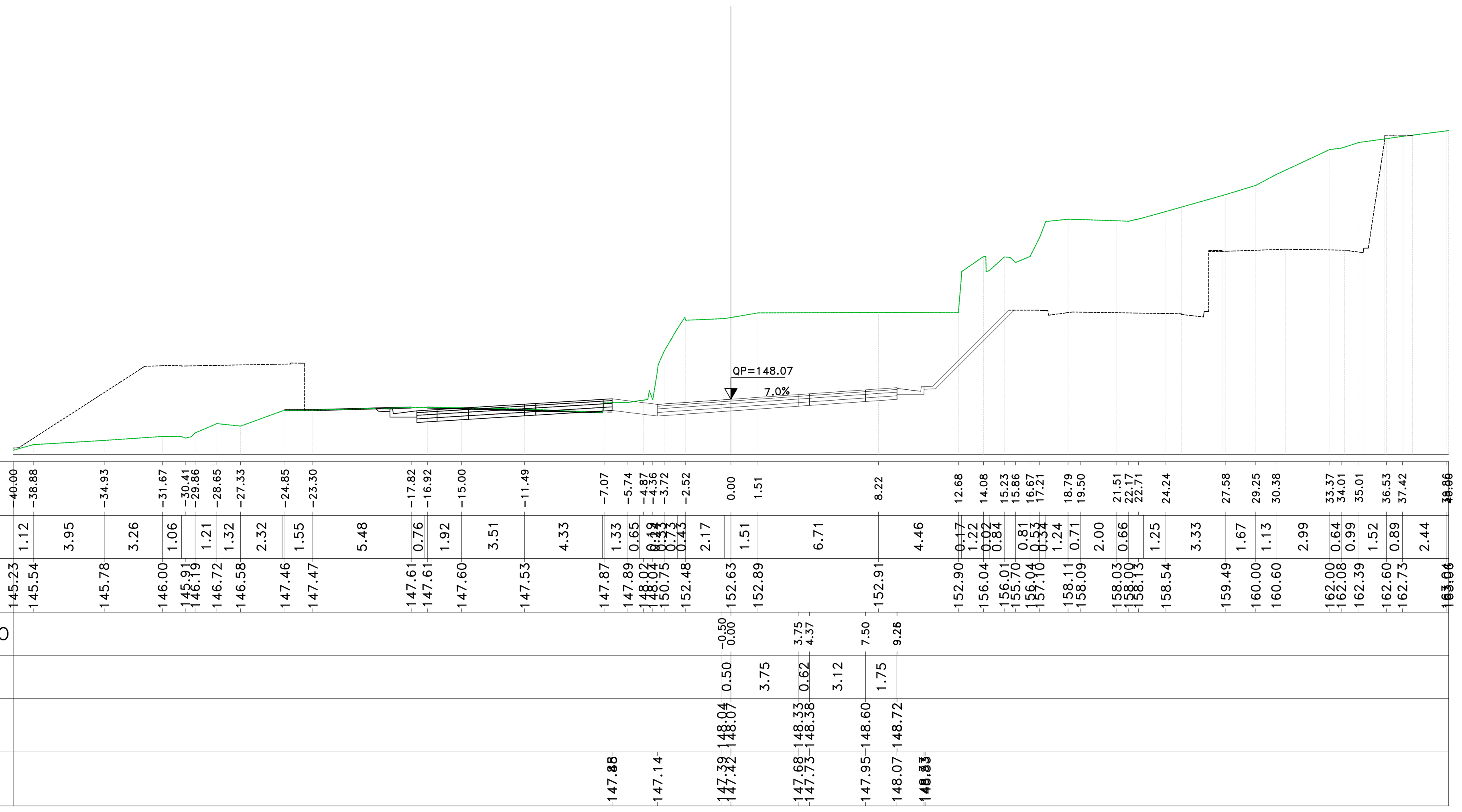

Materiali – Progr.1+060.00

Materiale	Area (m²)	Vol. (m³)
Gradoni	0.00	0.00
Rilevato	0.00	0.02
Scavo	68.33	1455.90
Scotico	0.00	0.00
Terreno vegetale	0.00	0.00

Sez. DX_54
Progr.: 1+060.00
Scala : 1:200
Q.Rif. : 144.00

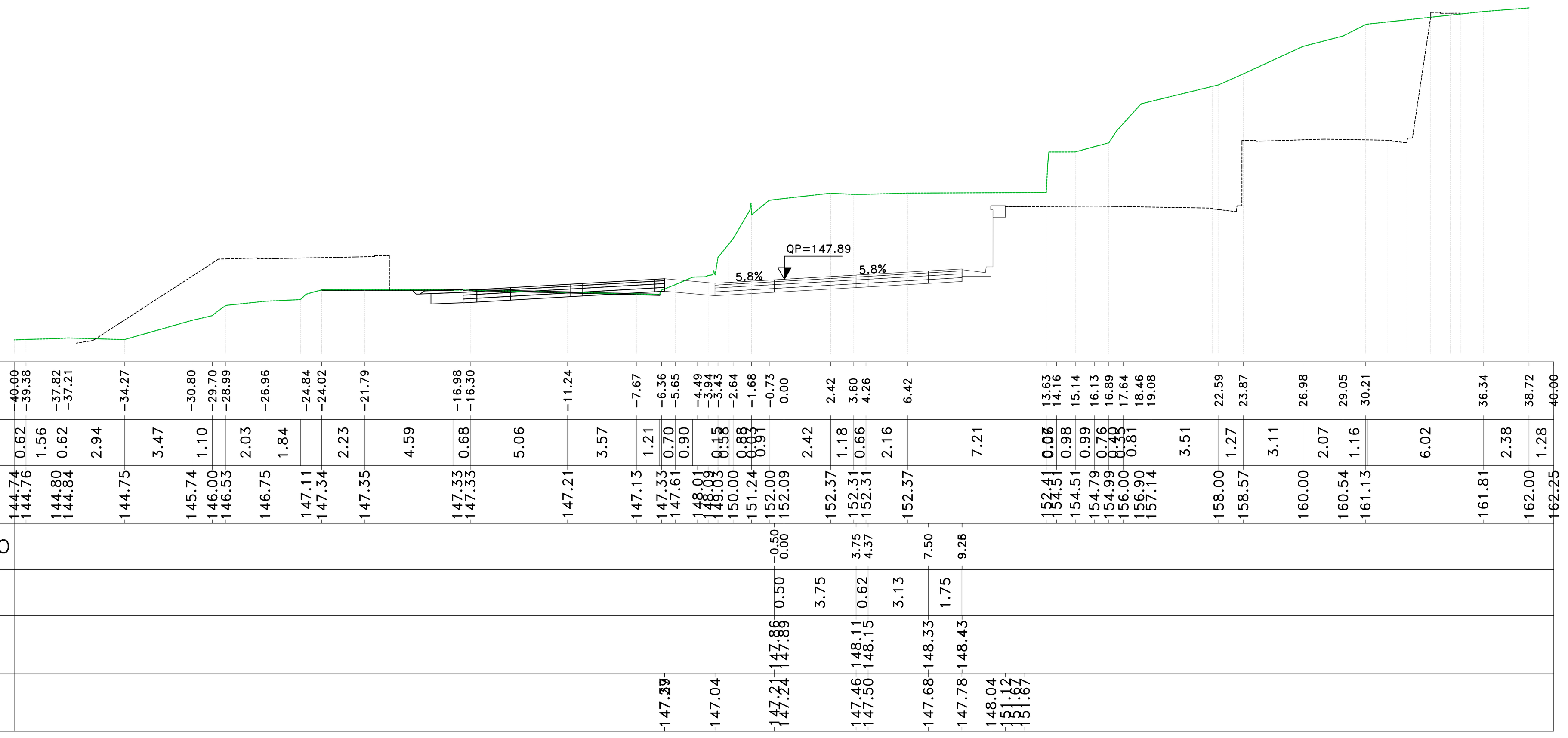

Materiali – Progr.1+080.00

Materiale	Area (m²)	Vol. (m³)
Gradoni	0.00	0.00
Rilevato	0.07	0.75
Scavo	59.41	1283.85
Scotico	0.00	0.00
Terreno vegetale	0.00	0.00

Sez. DX_55
Progr.: 1+080.00
Scala : 1:200
Q.Rif. : 143.00

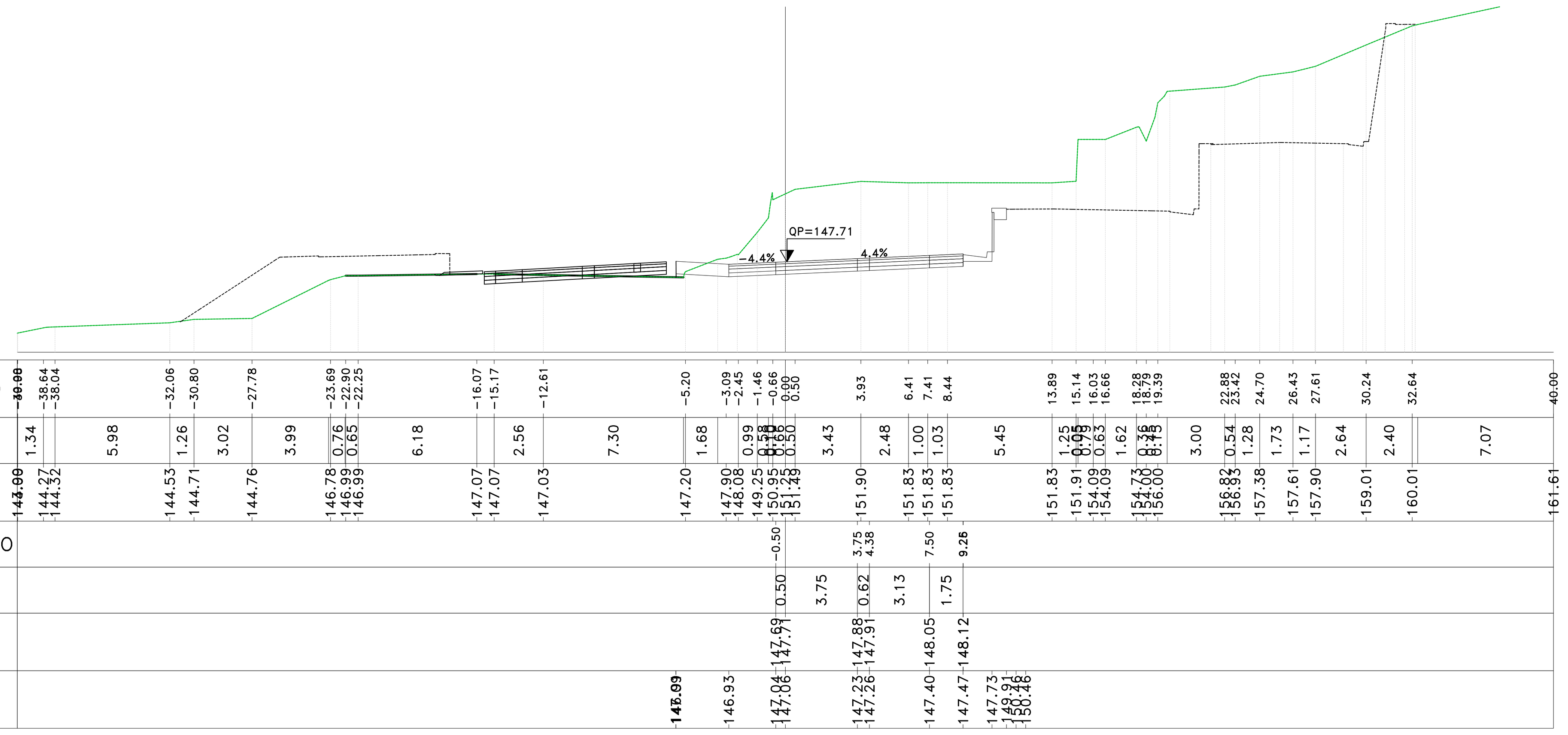

Materiali – Progr.1+100.00

Materiale	Area (m²)	Vol. (m³)
Gradoni	0.00	0.00
Rilevato	0.19	2.62
Scavo	48.46	1084.18
Scotico	0.00	0.00
Terreno vegetale	0.00	0.00

Sez. DX_56
Progr.: 1+100.00
Scala : 1:200
Q.Rif. : 142.00

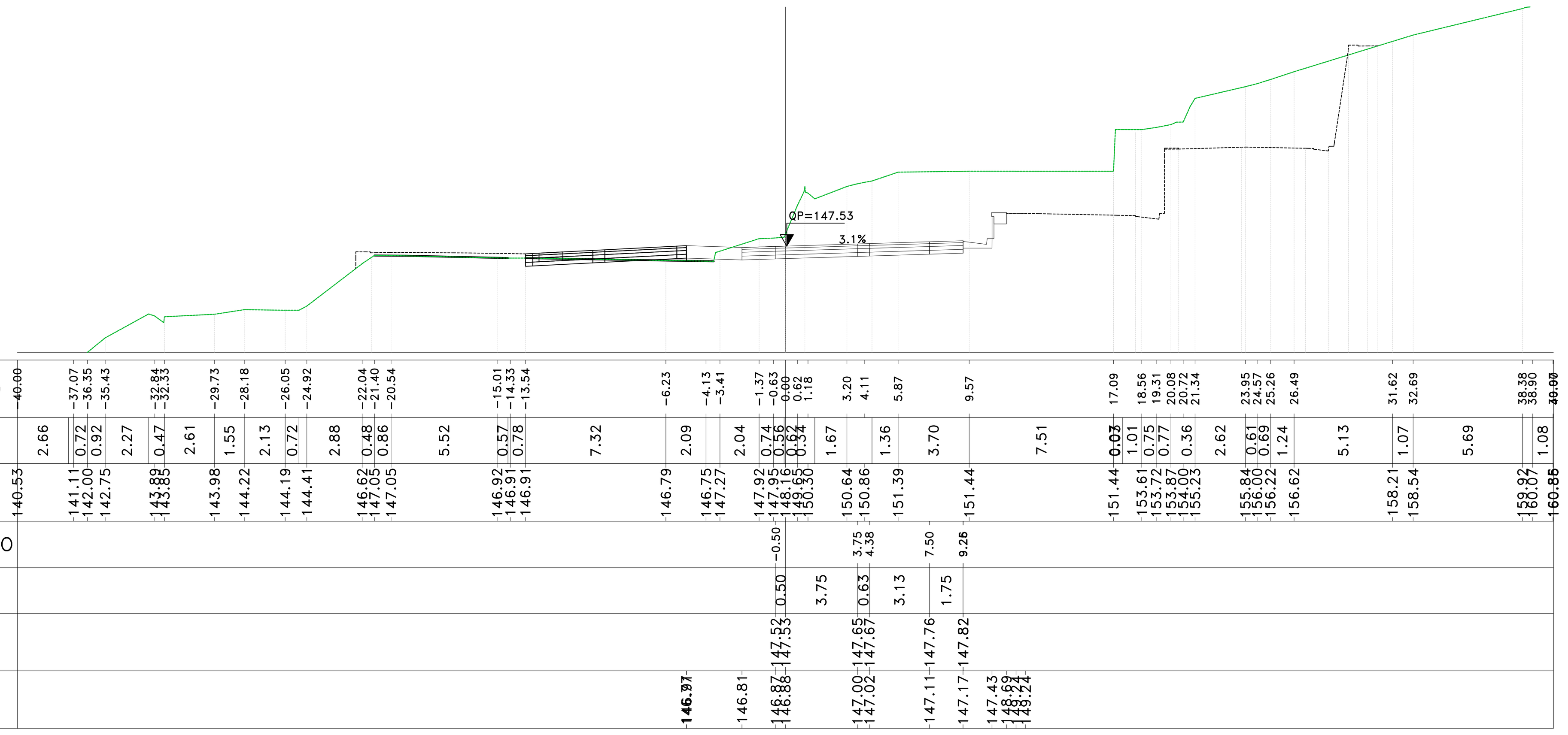

Materiali – Progr.1+120.00

Materiale	Area (m²)	Vol. (m³)
Gradoni	0.00	0.00
Rilevato	0.00	1.90
Scavo	27.88	763.35
Scotico	0.00	0.00
Terreno vegetale	0.00	0.00

Sez. DX_57
Progr.: 1+120.00
Scala : 1:200
Q.Rif. : 140.00

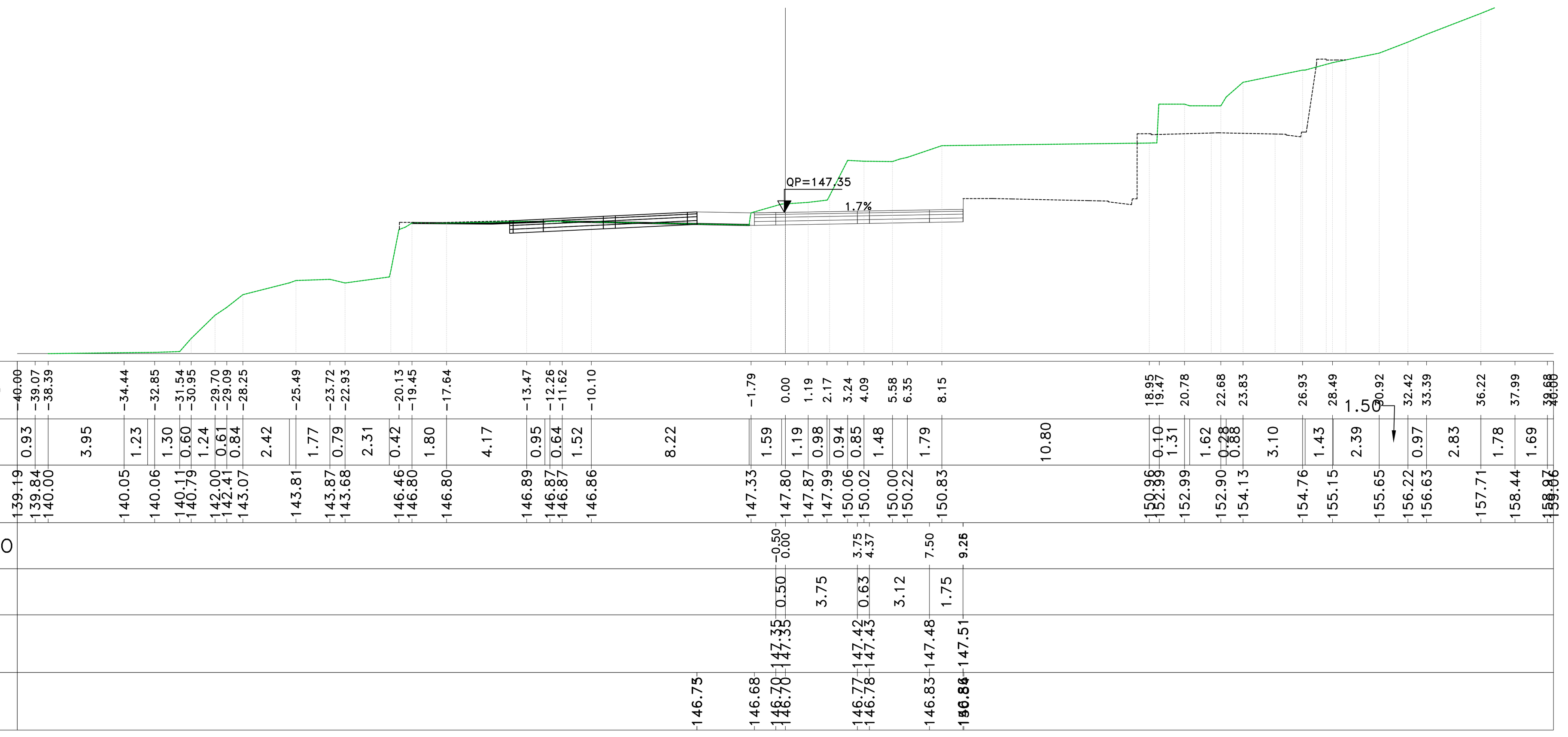

anas
GRUPPO FS ITALIANE

Direzione Progettazione e Realizzazione Lavori

S.S.131 "Carlo Felice"
Completamento itinerario Sassari – Olbia.
Potenziamento e messa in sicurezza S.S.131
dal km 192+500 al km 209+500.
2° Lotto dal km 202+000 al km 209+500

PROGETTO DEFINITIVO

COD. CA357

PROGETTAZIONE: ATI VIA - SERING - VDP - BRENG

RESPONSABILE DELL'INTEGRAZIONE DELLE PRESTAZIONI SPECIALISTICHE:
Dott. Ing. Giovanni Piazza (Ord. Ing. Prov. Roma A27296)

PROGETTISTA:
Responsabile Tracciato stradale: *Dott. Ing. Massimo Capasso (Ord. Ing. Prov. Roma 26031)*
Responsabile Strutture: *Dott. Ing. Giovanni Piazza (Ord. Ing. Prov. Roma 27296)*
Responsabile Idraulica, Geotecnica e Impianti: *Dott. Ing. Sergio Di Maio (Ord. Ing. Prov. Palermo 2872)*
Responsabile Ambiente: *Dott. Ing. Francesco Ventura (Ord. Ing. Prov. Roma 14660)*

GEOLOGO:
Dott. Geol. Enrico Curcuruto (Ord. Geo. Regione Sicilia 966)

COORDINATORE SICUREZZA IN FASE DI PROGETTAZIONE:
Dott. Ing. Matteo Di Girolamo (Ord. Ing. Prov. Roma 15138)

RESPONSABILE SIA:
Dott. Ing. Francesco Ventura (Ord. Ing. Prov. Roma 14660)

VISTO: IL RESPONSABILE DEL PROCEDIMENTO:
Dott. Ing. Edoardo Quattrone

GRUPPO DI PROGETTAZIONE
MANDATARIA: VIA INGEGNERIA
MANDANTI: SERING INGEGNERIA, VDP, BRENG BRIDGE ENGINEERING

PROGETTO STRADALE
ASSE PRINCIPALE
Sezioni trasversali Asse DX
TAV 06

Dott. Ing. GIOVANNI PIAZZA — ORDINE INGEGNERI ROMA — n. A27296 — sezione a-b-c

CODICE PROGETTO	NOME FILE	REVISIONE	SCALA:
PROGETTO / LIV. PROG. / ANNO: DPCA0357 D 20	CA357_P00PS01TRASZ01-28_A; CODICE ELAB. V01PS00TRASZ06	A	1:200

REV.	DESCRIZIONE	DATA	REDATTO	VERIFICATO	APPROVATO
D					
C					
B					
A	EMISSIONE	GIU 2021	M.TOSI	M.CAPASSO	G.PIAZZA