Materiali – Progr.0+320.00		
Materiale	Area (m²)	Vol. (m³)
Gradoni	0.00	8.65
Rilevato	22.88	400.67
Scavo	0.27	13.89
Scotico	2.37	41.65
Terreno vegetale	0.00	0.00

Sez. SX_17
Progr.: 0+320.00
Scala : 1:200
Q.Rif. : 155.00

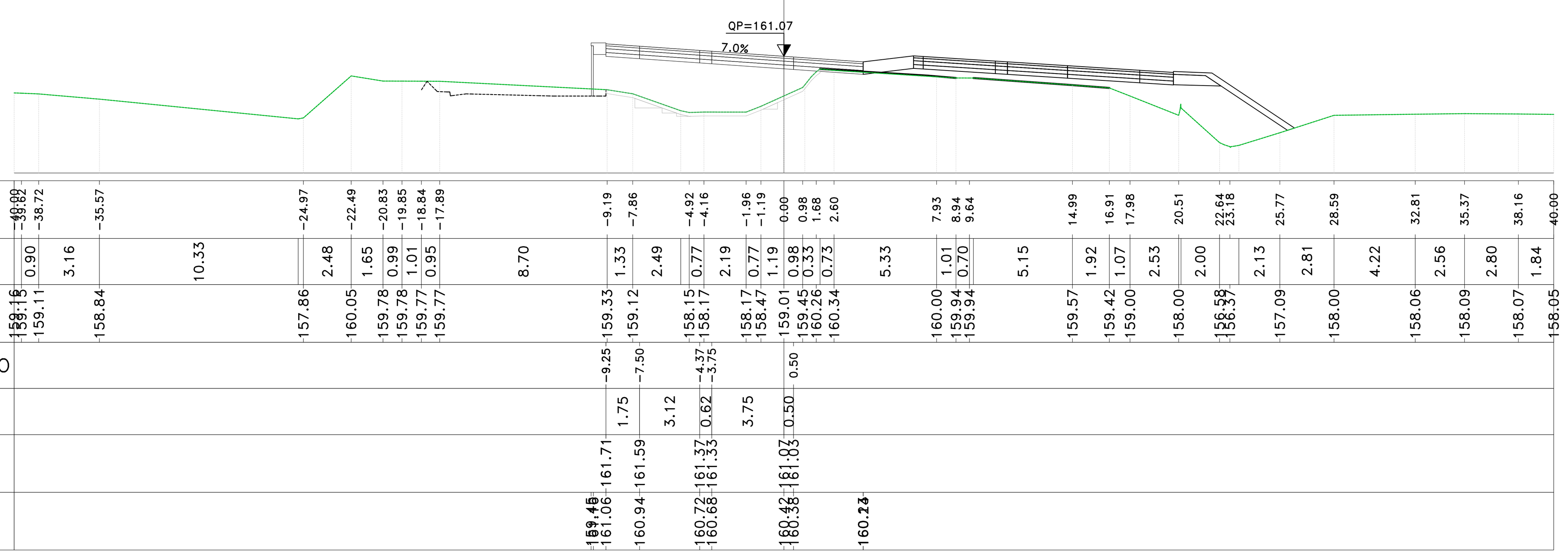

Materiali – Progr.0+340.00		
Materiale	Area (m²)	Vol. (m³)
Gradoni	0.61	4.08
Rilevato	21.17	440.29
Scavo	0.00	1.79
Scotico	2.80	51.65
Terreno vegetale	0.00	0.00

Sez. SX_18
Progr.: 0+340.00
Scala : 1:200
Q.Rif. : 155.00

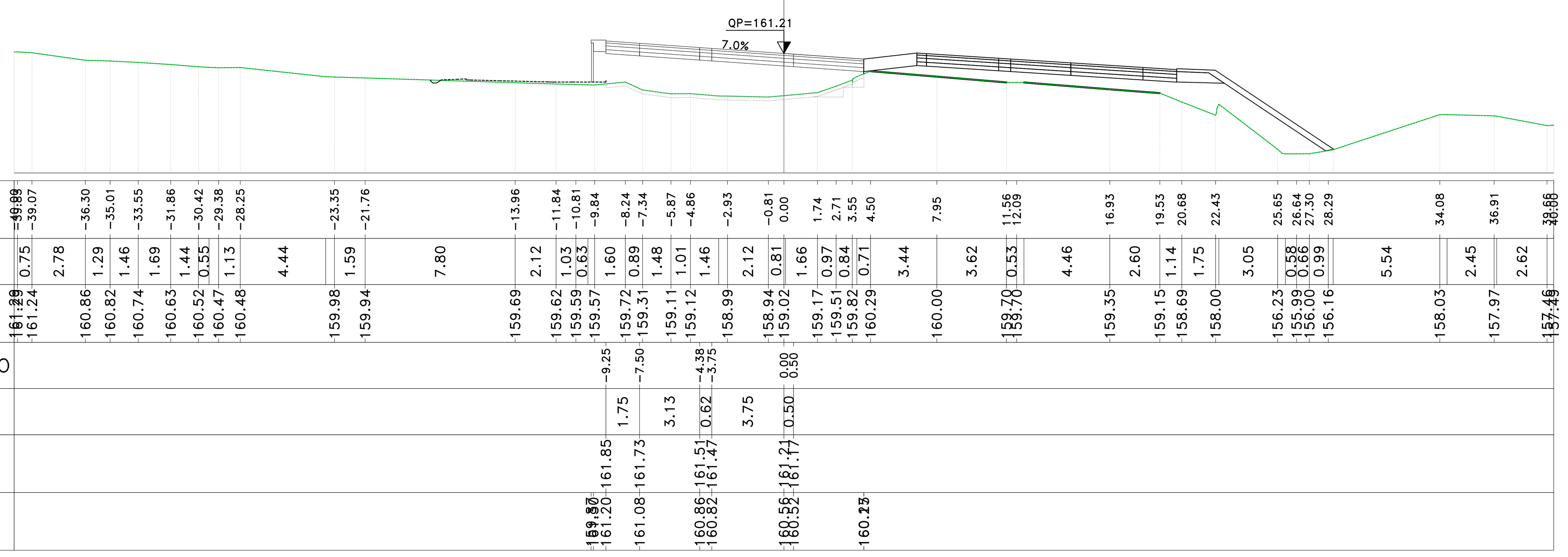

Materiali – Progr.0+360.00		
Materiale	Area (m²)	Vol. (m³)
Gradoni	0.04	5.40
Rilevato	2.88	212.34
Scavo	9.38	62.55
Scotico	0.83	34.42
Terreno vegetale	0.00	0.00

Sez. SX_19
Progr.: 0+360.00
Scala : 1:200
Q.Rif. : 155.00

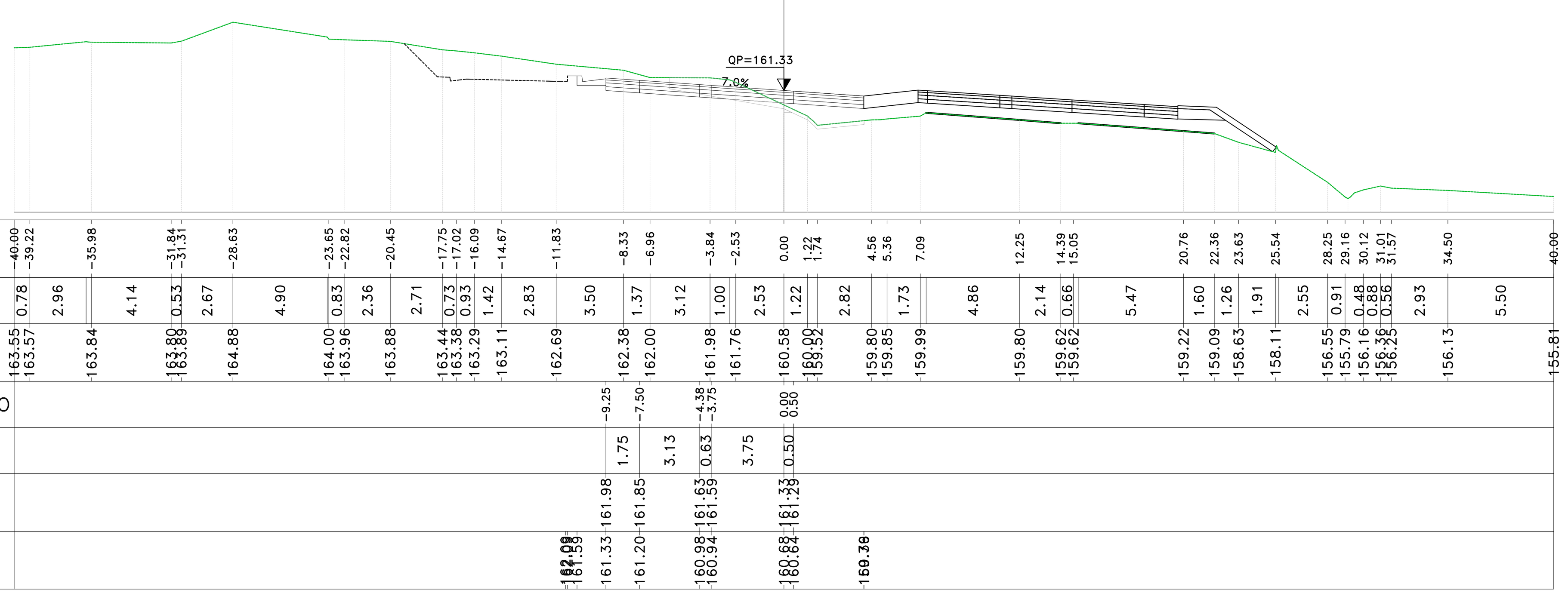

Materiali – Progr.0+380.00		
Materiale	Area (m²)	Vol. (m³)
Gradoni	0.00	0.27
Rilevato	0.00	19.58
Scavo	45.16	500.85
Scotico	0.00	5.55
Terreno vegetale	0.00	0.00

Sez. SX_20
Progr.: 0+380.00
Scala : 1:200
Q.Rif. : 155.00

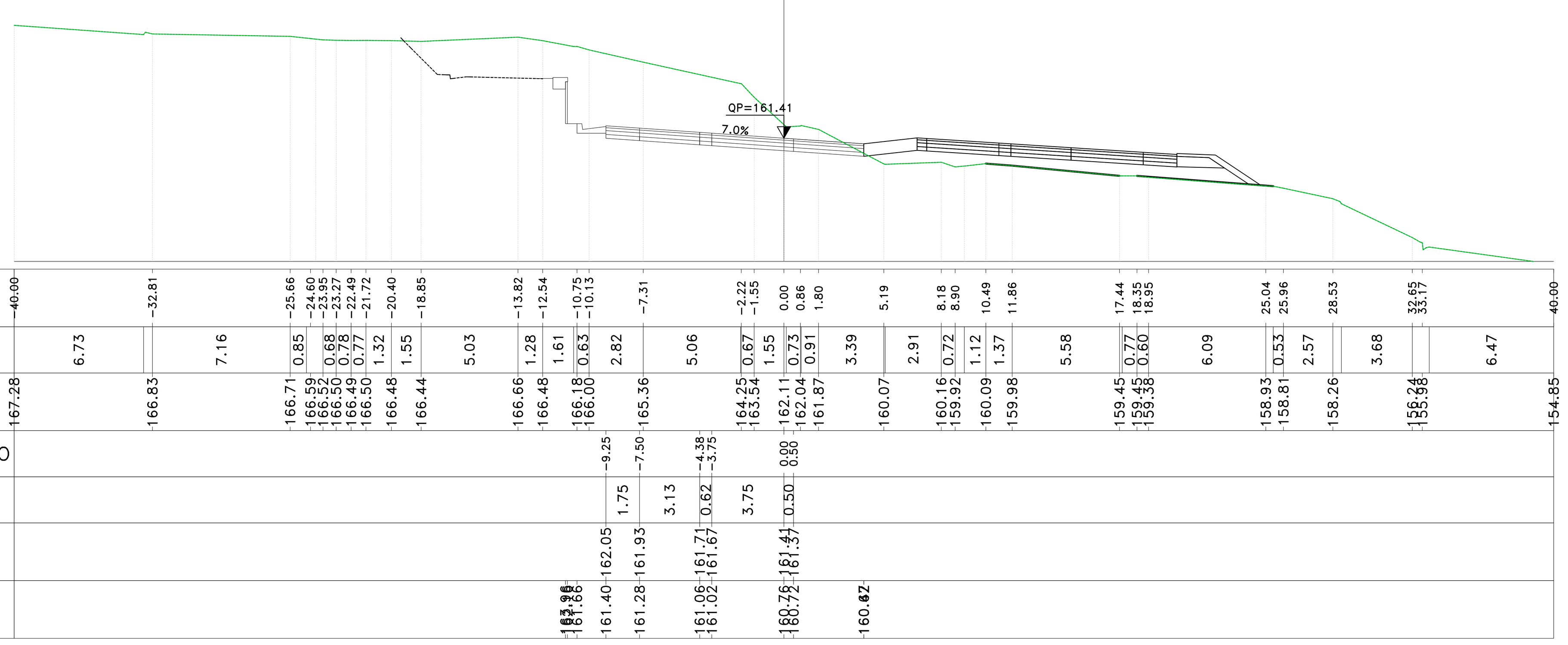

Materiali – Progr.0+400.00		
Materiale	Area (m²)	Vol. (m³)
Gradoni	0.00	0.00
Rilevato	0.00	0.01
Scavo	63.06	1077.19
Scotico	0.00	0.00
Terreno vegetale	0.00	0.00

Sez. SX_21
Progr.: 0+400.00
Scala : 1:200
Q.Rif. : 155.00

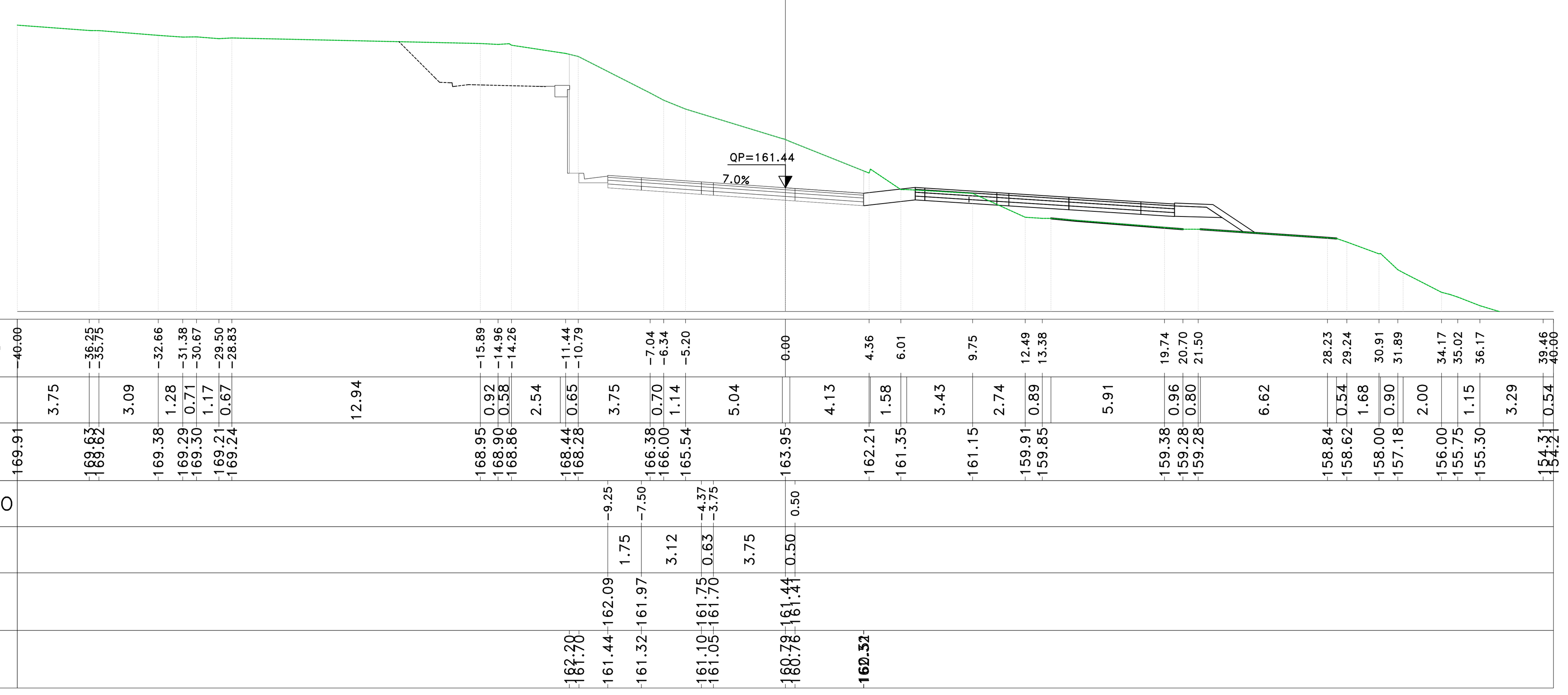

Materiali – Progr.0+420.00		
Materiale	Area (m²)	Vol. (m³)
Gradoni	0.00	0.00
Rilevato	0.00	0.00
Scavo	32.11	934.42
Scotico	0.00	0.00
Terreno vegetale	0.00	0.00

Sez. SX_22
Progr.: 0+420.00
Scala : 1:200
Q.Rif. : 155.00

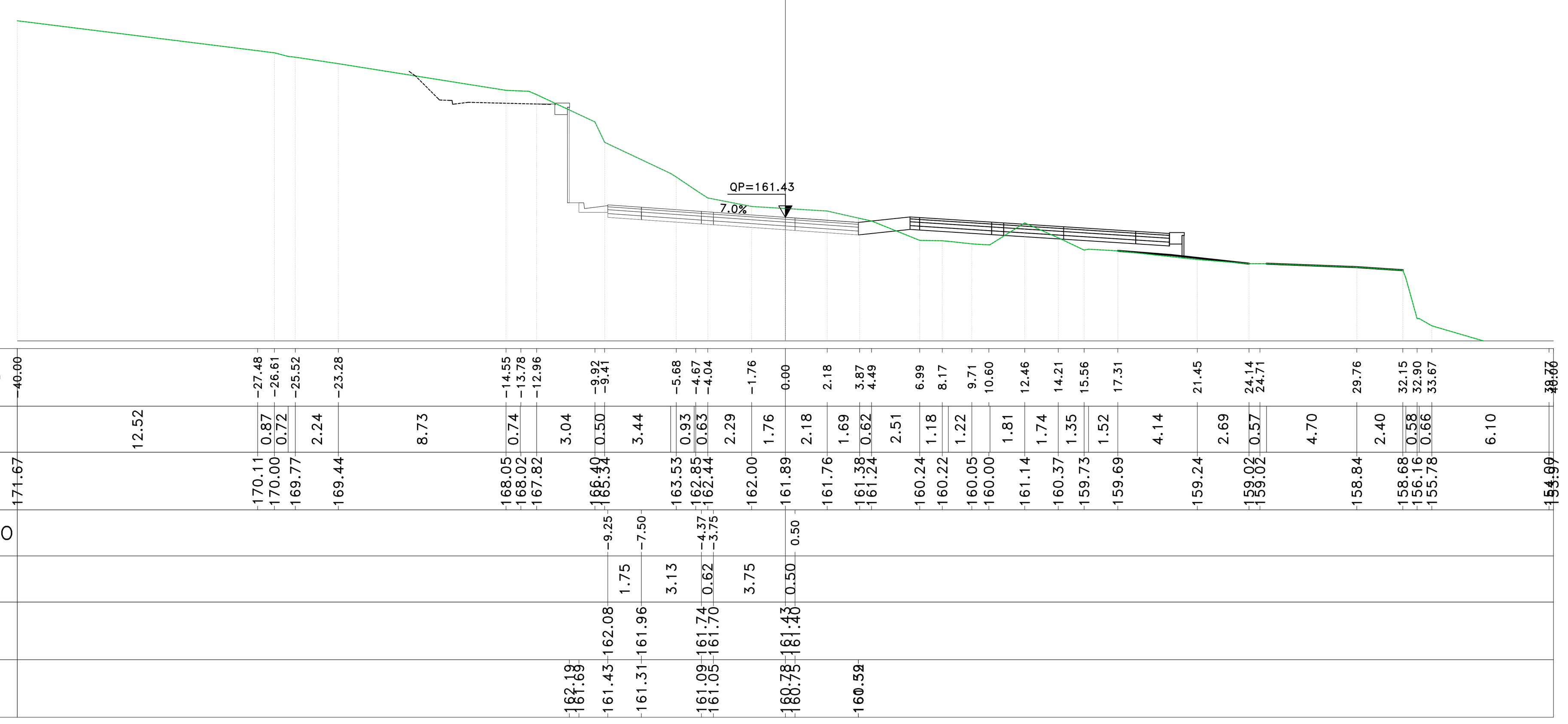

Materiali – Progr.0+440.00		
Materiale	Area (m²)	Vol. (m³)
Gradoni	0.00	0.00
Rilevato	0.00	0.00
Scavo	40.75	726.86
Scotico	0.00	0.00
Terreno vegetale	0.00	0.00

Sez. SX_23
Progr.: 0+440.00
Scala : 1:200
Q.Rif. : 155.00

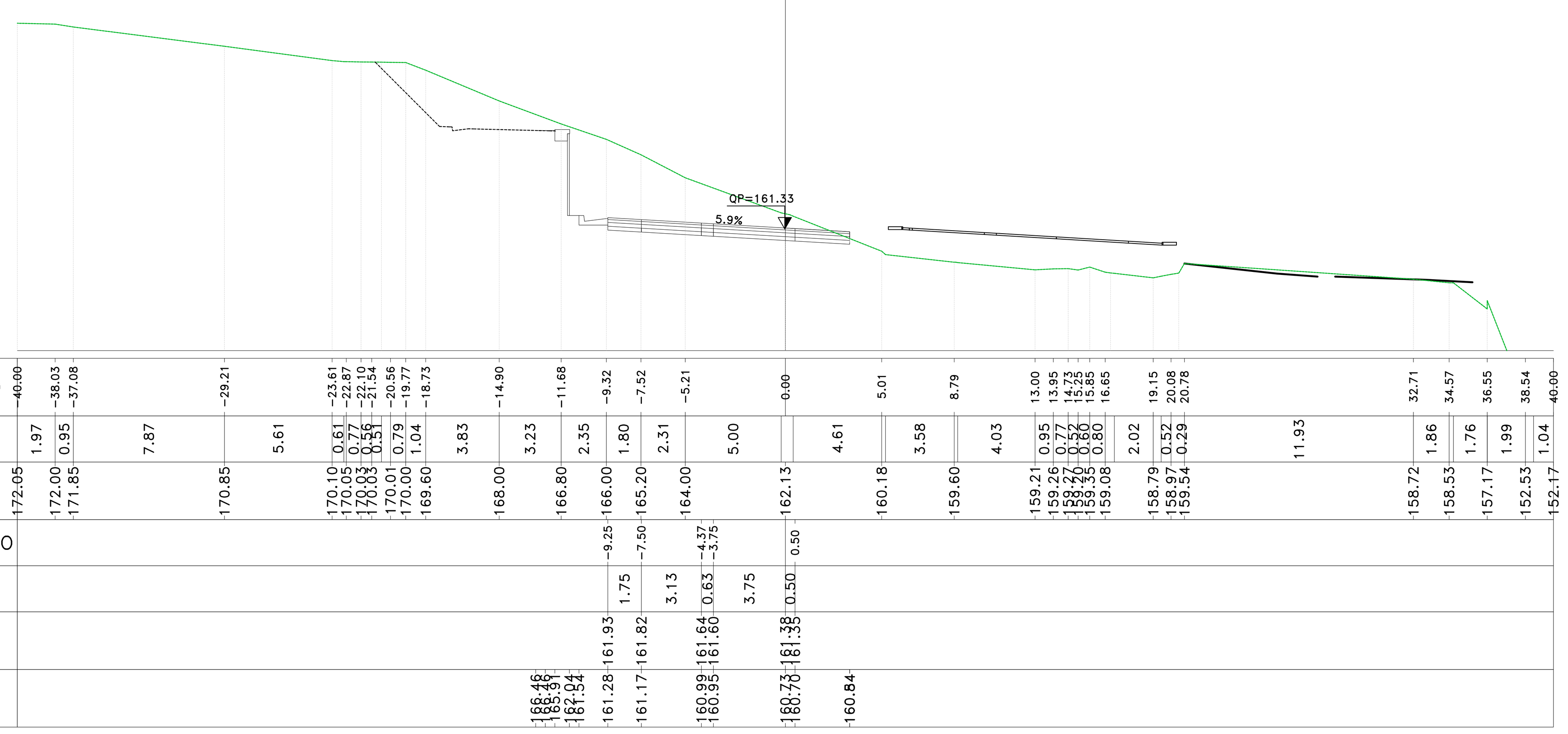

Materiali – Progr.0+457.10		
Materiale	Area (m²)	Vol. (m³)
Gradoni	0.00	0.00
Rilevato	0.00	0.01
Scavo	42.05	707.89
Scotico	0.00	0.00
Terreno vegetale	0.00	0.00

Sez. SX_VI01_A
Progr.: 0+457.10
Scala : 1:200
Q.Rif. : 155.00

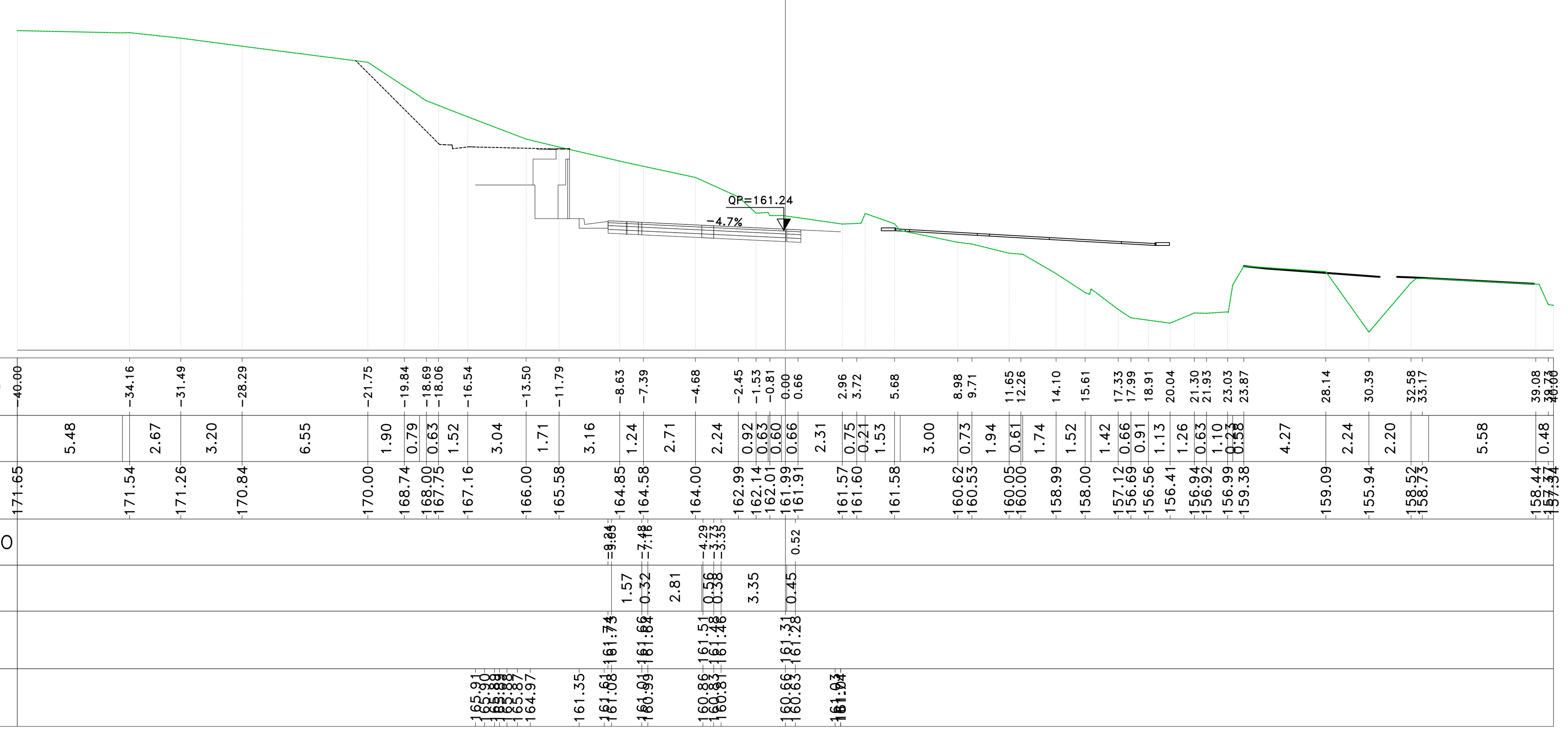

anas GRUPPO FS ITALIANE

Direzione Progettazione e Realizzazione Lavori

S.S.131 "Carlo Felice"
Completamento itinerario Sassari – Olbia.
Potenziamento e messa in sicurezza S.S.131
dal km 192+500 al km 209+500.
2° Lotto dal km 202+000 al km 209+500

PROGETTO DEFINITIVO

COD. CA357

PROGETTAZIONE: ATI VIA - SERING - VDP - BRENG

RESPONSABILE DELL'INTEGRAZIONE DELLE PRESTAZIONI SPECIALISTICHE:
Dott. Ing. Giovanni Piazza (Ord. Ing. Prov. Roma A27296)

PROGETTISTA:
Responsabile Tracciato stradale: *Dott. Ing. Massimo Capasso (Ord. Ing. Prov. Roma 26031)*
Responsabile Strutture: *Dott. Ing. Giovanni Piazza (Ord. Ing. Prov. Roma 27296)*
Responsabile Idraulica, Geotecnica e Impianti: *Dott. Ing. Sergio Di Maio (Ord. Ing. Prov. Palermo 2872)*
Responsabile Ambiente: *Dott. Ing. Francesco Ventura (Ord. Ing. Prov. Roma 14660)*

GEOLOGO:
Dott. Geol. Enrico Curcuruto (Ord. Geo. Regione Sicilia 966)

COORDINATORE SICUREZZA IN FASE DI PROGETTAZIONE:
Dott. Ing. Matteo Di Girolamo (Ord. Ing. Prov. Roma 15138)

RESPONSABILE SIA:
Dott. Ing. Francesco Ventura (Ord. Ing. Prov. Roma 14660)

VISTO: IL RESPONSABILE DEL PROCEDIMENTO:
Dott. Ing. Edoardo Quattrone

GRUPPO DI PROGETTAZIONE
MANDATARIA: VIA INGEGNERIA
MANDANTI: SERING INGEGNERIA, VDP, BRENG BRIDGE ENGINEERING

PROGETTO STRADALE
ASSE PRINCIPALE
Sezioni trasversali Asse SX
TAV 03

CODICE PROGETTO	NOME FILE	REVISIONE	SCALA:
PROGETTO / LIV. PROG. / ANNO: DPCA0357 D 20	CA357_P00PS02TRASZ01_25_A; CODICE ELAB. P00PS02TRASZ03	A	1:200

REV.	DESCRIZIONE	DATA	REDATTO	VERIFICATO	APPROVATO
D					
C					
B					
A	EMISSIONE	GIU. 2021	M.TOSI	M.CAPASSO	G.PIAZZA