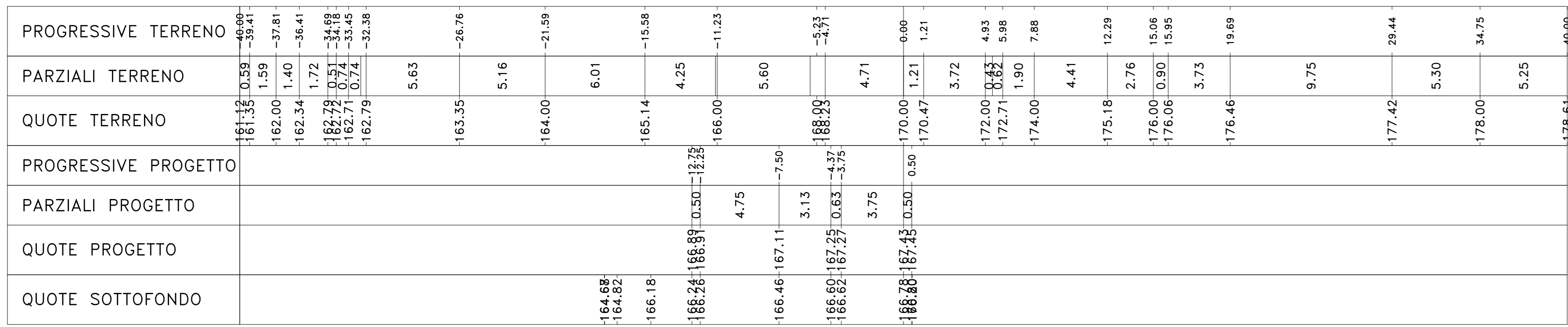


Materiali - Progr. 3+400.00

Materiali	(m³)	(m³)
Gradoni	2.75	38.81
Rivestiti	5.88	83.33
Sassi	17.47	305.48
Scalfici	1.55	21.98
Terrano vegetale	0.00	0.00

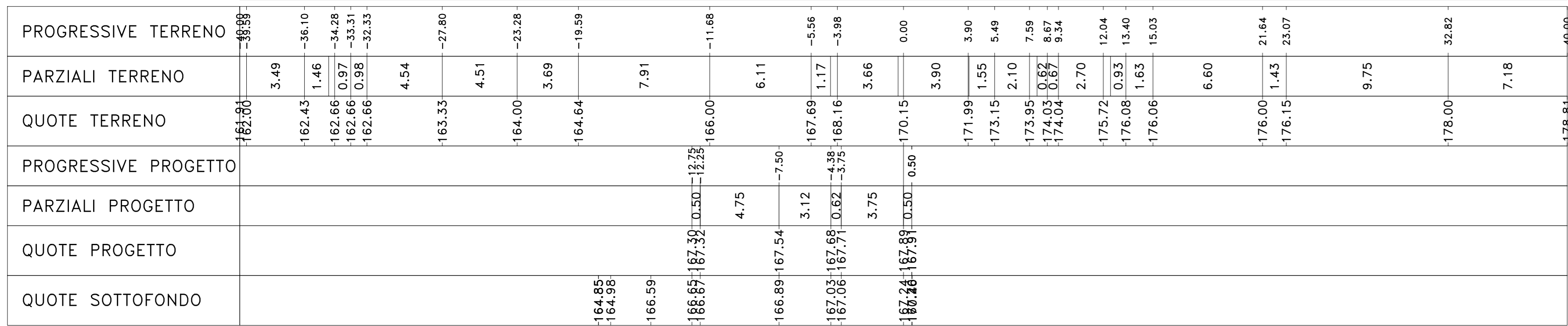
Sez. SX_171
Progr.: 3+400.00
Scala : 1:200
Q.Rif. : 160.00



Materiali - Progr. 3+420.00

Materiali	(m³)	(m³)
Gradoni	2.75	38.81
Rivestiti	5.88	83.33
Sassi	12.08	213.95
Scalfici	1.81	31.88
Terrano vegetale	0.00	0.00

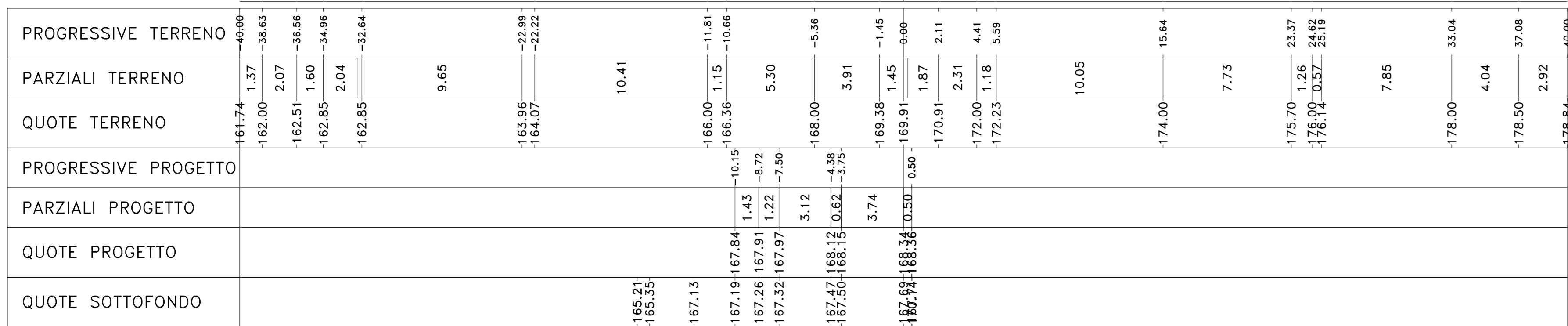
Sez. SX_172
Progr.: 3+420.00
Scala : 1:200
Q.Rif. : 160.00



Materiali - Progr. 3+440.00

Materiali	(m³)	(m³)
Gradoni	2.75	37.81
Rivestiti	5.11	72.81
Sassi	9.34	133.84
Scalfici	1.07	16.68
Terrano vegetale	0.00	0.00

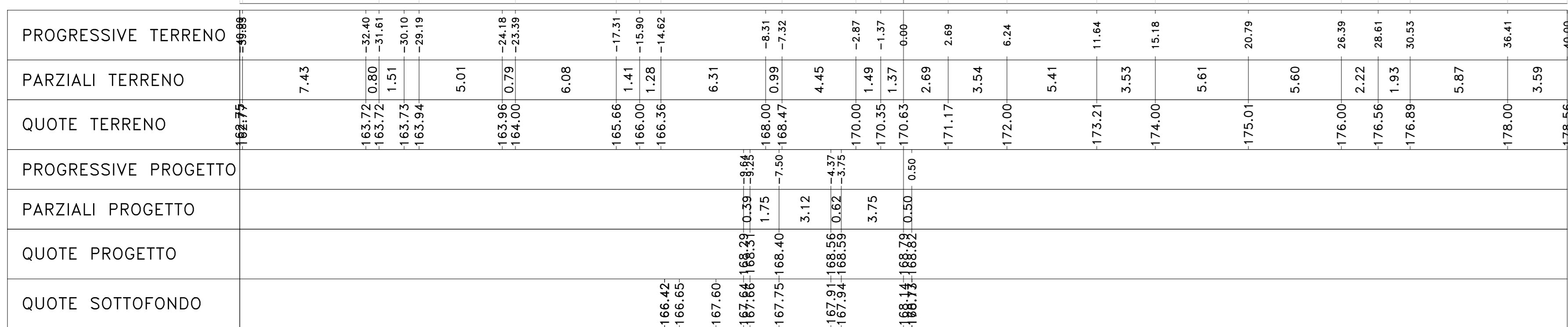
Sez. SX_173
Progr.: 3+440.00
Scala : 1:200
Q.Rif. : 160.00



Materiali - Progr. 3+460.00

Materiali	(m³)	(m³)
Gradoni	3.41	61.49
Rivestiti	1.10	16.99
Sassi	14.55	235.94
Scalfici	0.77	18.34
Terrano vegetale	0.00	0.00

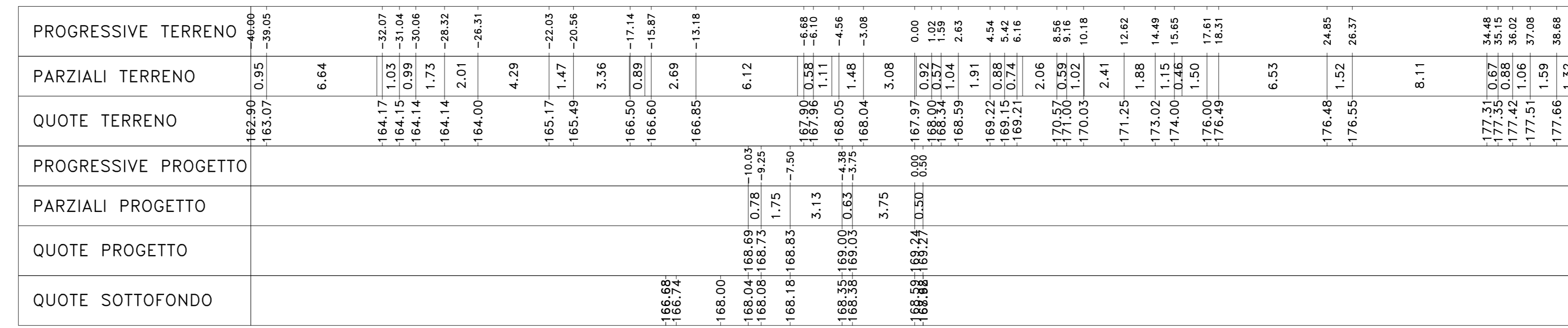
Sez. SX_174
Progr.: 3+460.00
Scala : 1:200
Q.Rif. : 160.00



Materiali - Progr. 3+480.00

Materiali	(m³)	(m³)
Gradoni	0.00	23.74
Rivestiti	7.82	113.81
Sassi	0.00	97.00
Scalfici	3.08	35.76
Terrano vegetale	1.29	8.61

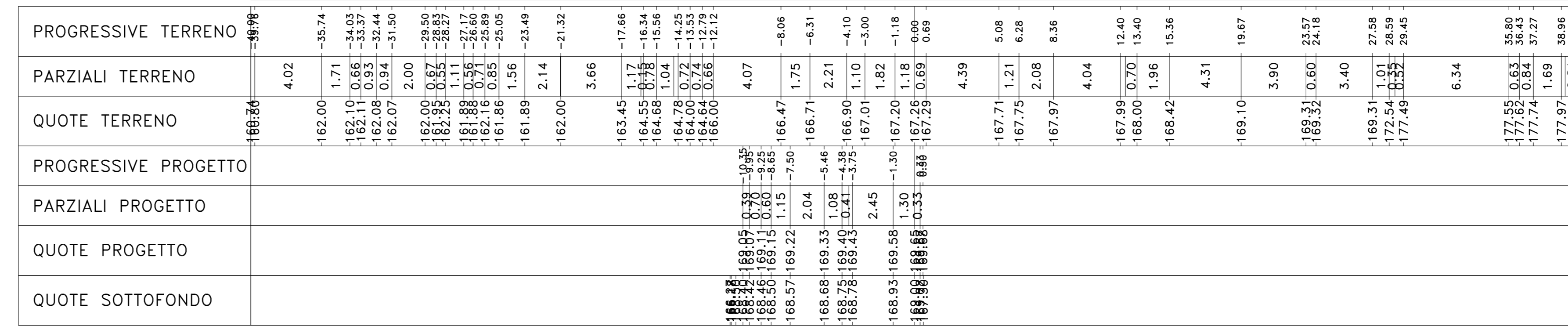
Sez. SX_175
Progr.: 3+480.00
Scala : 1:200
Q.Rif. : 160.00



Materiali - Progr. 3+498.10

Materiali	(m³)	(m³)
Gradoni	0.00	0.00
Rivestiti	12.27	182.21
Sassi	0.00	0.00
Scalfici	2.20	47.42
Terrano vegetale	0.00	7.79

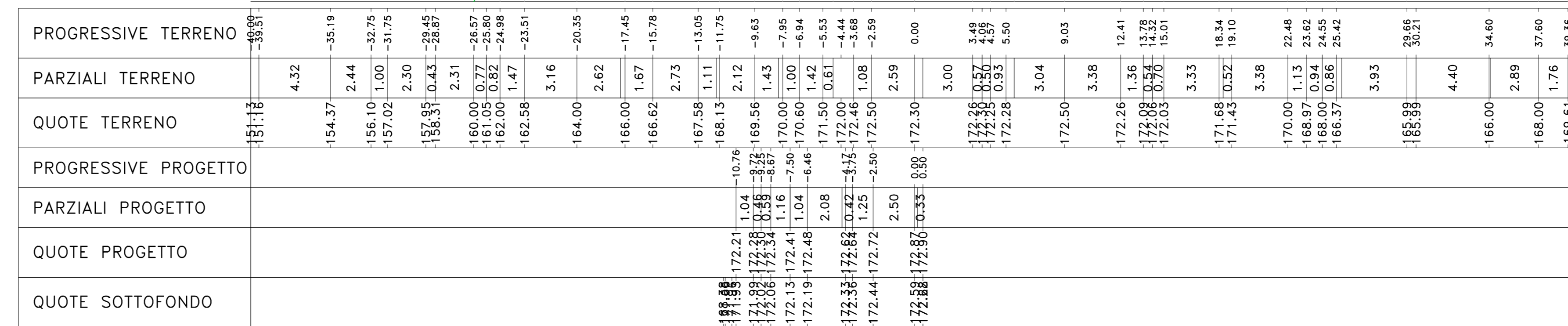
Sez. SX_VI05_A
Progr.: 3+498.10
Scala : 1:200
Q.Rif. : 160.00



Materiali - Progr. 3+641.91

Materiali	(m³)	(m³)
Gradoni	0.00	0.00
Rivestiti	12.27	182.21
Sassi	0.00	0.00
Scalfici	1.34	26.86
Terrano vegetale	0.00	0.00

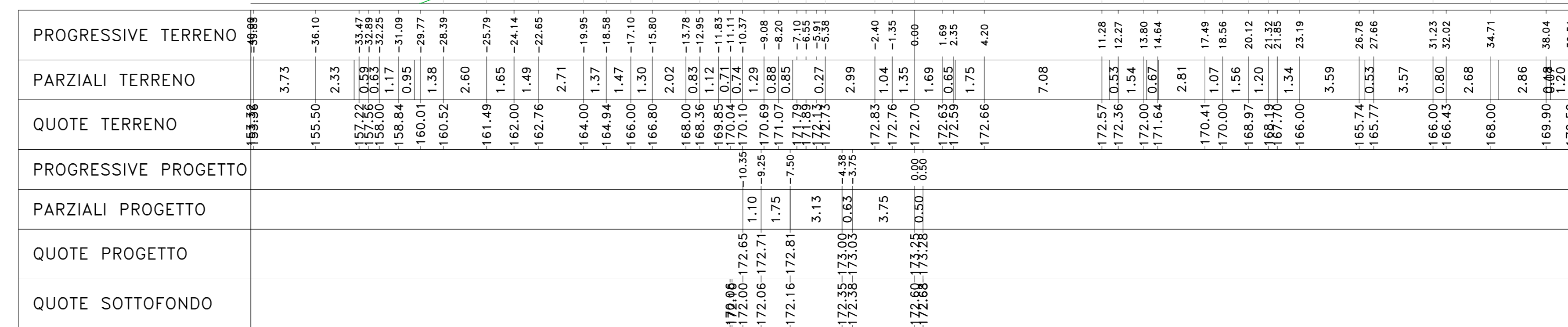
Sez. SX_VI05_B
Progr.: 3+641.91
Scala : 1:200
Q.Rif. : 160.00



Materiali - Progr. 3+660.00

Materiali	(m³)	(m³)
Gradoni	0.00	0.00
Rivestiti	1.52	22.91
Sassi	1.98	30.95
Scalfici	0.97	16.65
Terrano vegetale	0.00	0.00

Sez. SX_184
Progr.: 3+660.00
Scala : 1:200
Q.Rif. : 160.00



Direzione Progettazione e Realizzazione Lavori

S.S.131 "Carlo Felice"
Completamento itinerario Sassari - Olbia.
Potenziamento e messa in sicurezza S.S.131
dal km 192+500 al km 209+500.
2° Lotto dal km 202+000 al km 209+500

PROGETTO DEFINITIVO

PROGETTAZIONE: AM V/A - SERING - VBP - BRENG		GRUPPO DI PROGETTAZIONE	
RESPONSABILE DELL'INTEGRAZIONE DELLE PRESTAZIONI SPECIALISTICHE:	(blank)	INQUADRI:	(blank)
PROGETTISTA:	Responsabile Tecnica Strada: Dott. Ing. Massimo Casagrande Responsabile Strutturale: Dott. Ing. Giovanni Pizzol Responsabile Sicurezza: Dott. Ing. Sergio di Meo Responsabile Ambientale, Geotecnica e Impianti: Dott. Ing. Matteo di Meo Responsabile Vegetazione: Dott. Ing. Francesco Velluto (Dati Ing. Prev. Roma 14655)	INQUADRI:	(blank)
GEOLOGO:	Dott. Ing. Gianni Ciommiotti (Dati Ing. Prev. Roma 2681)	INQUADRI:	(blank)
COORDINATORE SICUREZZA IN FASE DI PROGETTAZIONE:	Dott. Ing. Matteo di Meo (Dati Ing. Prev. Roma 15138)	INQUADRI:	(blank)
RESPONSABILE SIA:	Dott. Ing. Francesco Velluto (Dati Ing. Prev. Roma 14655)	INQUADRI:	(blank)
VISTO: IL RESPONSABILE DEL PROCEDIMENTO: Dott. Ing. Edoardo Quattrone			



PROGETTO STRADALE
ASSE PRINCIPALE
Sezioni trasversali Asse SX
TAV 13

CODICE PROGETTO		NOME FILE		REVISIONE		SCALA:	
PROGETTO	CA357_P00PS02TRAS201_25_A	UV	PROG. ANNO	A	20	1:200	(blank)
ELAB.	D/PC/A0357 D/20	CODICE ELAB.	P00/PS02/TRA/SZ/13	(blank)	(blank)	(blank)	(blank)
D	(blank)	(blank)	(blank)	(blank)	(blank)	(blank)	(blank)
C	(blank)	(blank)	(blank)	(blank)	(blank)	(blank)	(blank)
B	(blank)	(blank)	(blank)	(blank)	(blank)	(blank)	(blank)
A	EMISSIONE	DATA	REDDATO	VERIFICATO	APPROVATO	(blank)	(blank)

