Materiali – Progr.4+966.80		
Materiale	Area (m²)	Vol. (m³)
Gradoni	0.00	0.00
Rilevato	0.70	0.00
Scavo	1.38	0.00
Scotico	0.00	0.00
Terreno vegetale	0.53	0.00

Sez. SX_GN2_B
Progr.: 4+966.80
Scala : 1:200
Q.Rif. : 190.00



Materiali – Progr.4+980.00		
Materiale	Area (m²)	Vol. (m³)
Gradoni	0.00	0.00
Rilevato	0.66	8.98
Scavo	1.06	16.07
Scotico	0.00	0.00
Terreno vegetale	0.00	2.34

Sez. SX_250
Progr.: 4+980.00
Scala : 1:200
Q.Rif. : 190.00

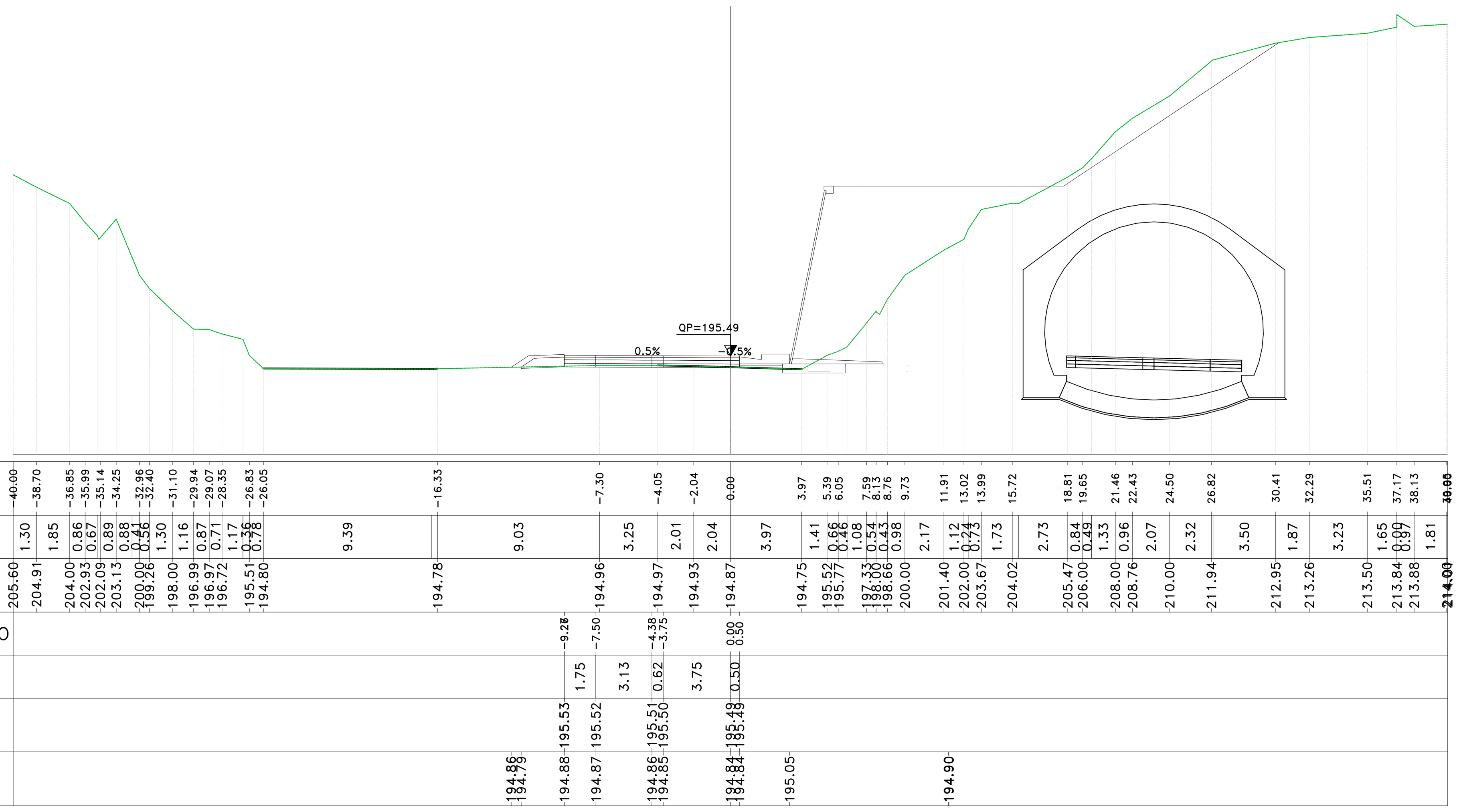

Materiali – Progr.5+000.00		
Materiale	Area (m²)	Vol. (m³)
Gradoni	0.00	0.00
Rilevato	0.12	7.12
Scavo	0.52	15.49
Scotico	1.50	10.00
Terreno vegetale	0.62	4.15

Sez. SX_251
Progr.: 5+000.00
Scala : 1:200
Q.Rif. : 190.00



Materiali – Progr.5+020.00		
Materiale	Area (m²)	Vol. (m³)
Gradoni	0.00	0.00
Rilevato	0.82	8.39
Scavo	0.37	8.85
Scotico	1.10	25.91
Terreno vegetale	0.51	11.32

Sez. SX_252
Progr.: 5+020.00
Scala : 1:200
Q.Rif. : 190.00

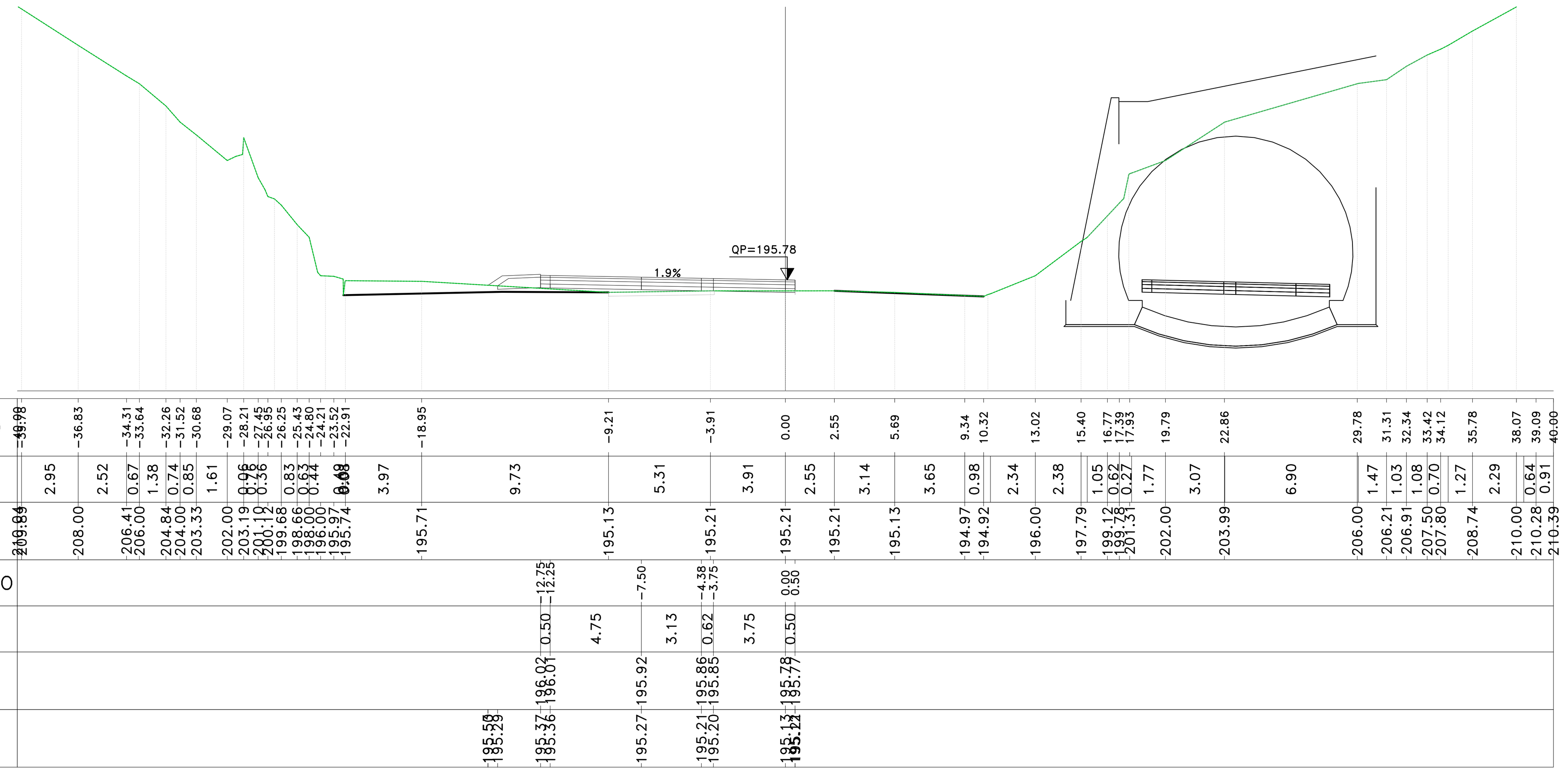

Materiali – Progr.5+040.00		
Materiale	Area (m²)	Vol. (m³)
Gradoni	0.00	0.00
Rilevato	2.30	29.94
Scavo	0.23	5.96
Scotico	1.20	23.00
Terreno vegetale	0.48	9.94

Sez. SX_253
Progr.: 5+040.00
Scala : 1:200
Q.Rif. : 190.00

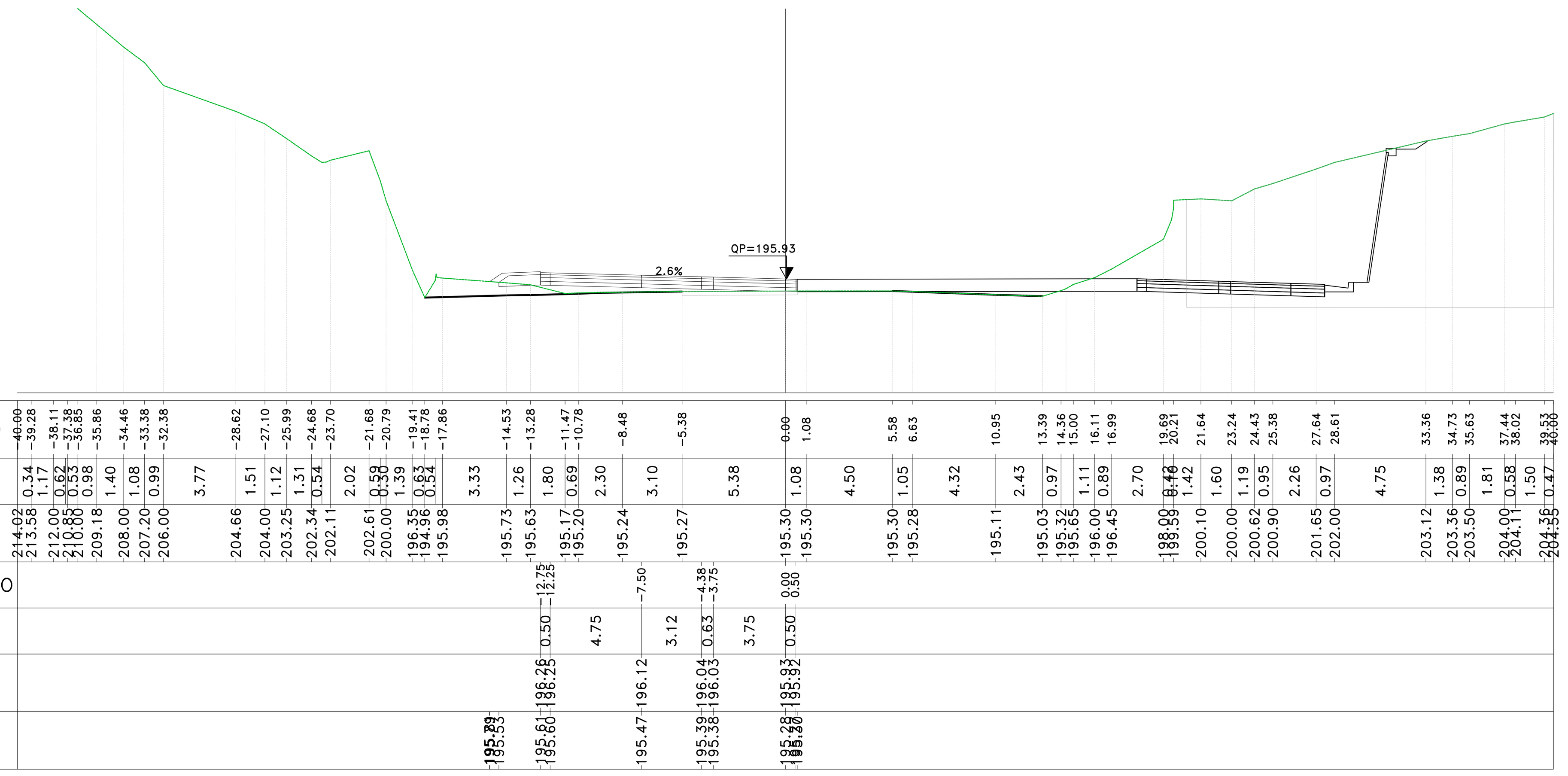

Materiali – Progr.5+060.00		
Materiale	Area (m²)	Vol. (m³)
Gradoni	0.14	0.96
Rilevato	4.26	64.61
Scavo	0.01	1.85
Scotico	0.76	19.40
Terreno vegetale	0.53	10.10

Sez. SX_254
Progr.: 5+060.00
Scala : 1:200
Q.Rif. : 190.00

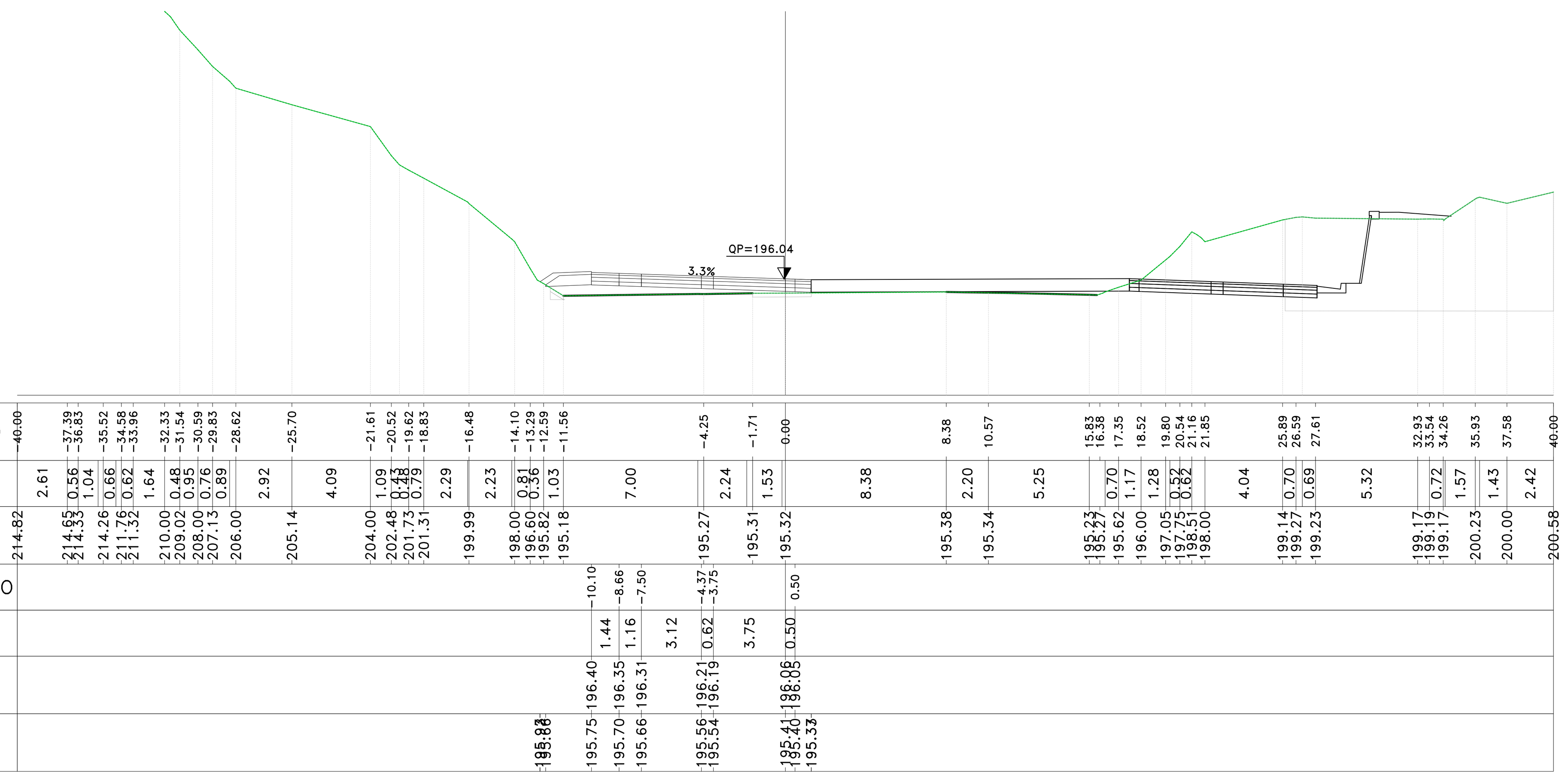

anas
GRUPPO FS ITALIANE

Direzione Progettazione e Realizzazione Lavori

S.S.131 "Carlo Felice"
Completamento itinerario Sassari – Olbia.
Potenziamento e messa in sicurezza S.S.131
dal km 192+500 al km 209+500.
2° Lotto dal km 202+000 al km 209+500

PROGETTO DEFINITIVO

COD. CA357

PROGETTAZIONE: ATI VIA - SERING - VDP - BRENG

RESPONSABILE DELL'INTEGRAZIONE DELLE PRESTAZIONI SPECIALISTICHE:
Dott. Ing. Giovanni Piazza (Ord. Ing. Prov. Roma A27296)

PROGETTISTA:
Responsabile Tracciato stradale: *Dott. Ing. Massimo Capasso (Ord. Ing. Prov. Roma 26031)*
Responsabile Strutture: *Dott. Ing. Giovanni Piazza (Ord. Ing. Prov. Roma 27296)*
Responsabile Idraulica, Geotecnica e Impianti: *Dott. Ing. Sergio Di Maio (Ord. Ing. Prov. Palermo 2872)*
Responsabile Ambiente: *Dott. Ing. Francesco Ventura (Ord. Ing. Prov. Roma 14660)*

GEOLOGO:
Dott. Geol. Enrico Curcuruto (Ord. Geo. Regione Sicilia 966)

COORDINATORE SICUREZZA IN FASE DI PROGETTAZIONE:
Dott. Ing. Matteo Di Girolamo (Ord. Ing. Prov. Roma 15138)

RESPONSABILE SIA:
Dott. Ing. Francesco Ventura (Ord. Ing. Prov. Roma 14660)

VISTO: IL RESPONSABILE DEL PROCEDIMENTO:
Dott. Ing. Edoardo Quattrone

GRUPPO DI PROGETTAZIONE
MANDATARIA: VIA INGEGNERIA
MANDANTI: SERING INGEGNERIA, VDP, BRENG BRIDGE ENGINEERING

PROGETTO STRADALE
ASSE PRINCIPALE
Sezioni trasversali Asse SX
TAV 17

Dott. Ing. GIOVANNI PIAZZA – ORDINE INGEGNERI ROMA n. A27296

CODICE PROGETTO (PROGETTO / LIV. PROG. / ANNO)	NOME FILE	REVISIONE	SCALA:
DPCA0357 D 20	CA357_P00PS02TRASZ01_25_A CODICE ELAB. P00PS02TRASZ17	A	1:200

REV.	DESCRIZIONE	DATA	REDATTO	VERIFICATO	APPROVATO
D					
C					
B					
A	EMISSIONE	GIU. 2021	M.TOSI	M.CAPASSO	G.PIAZZA