
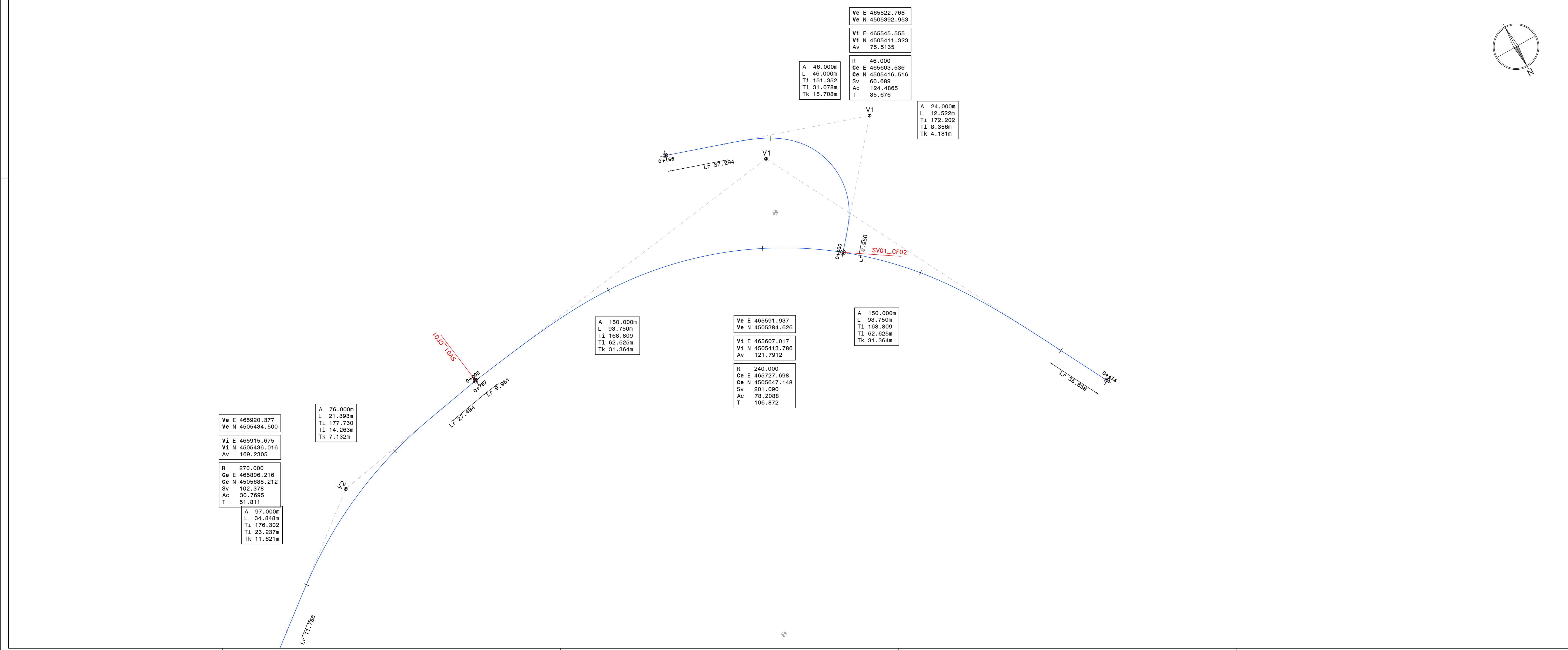
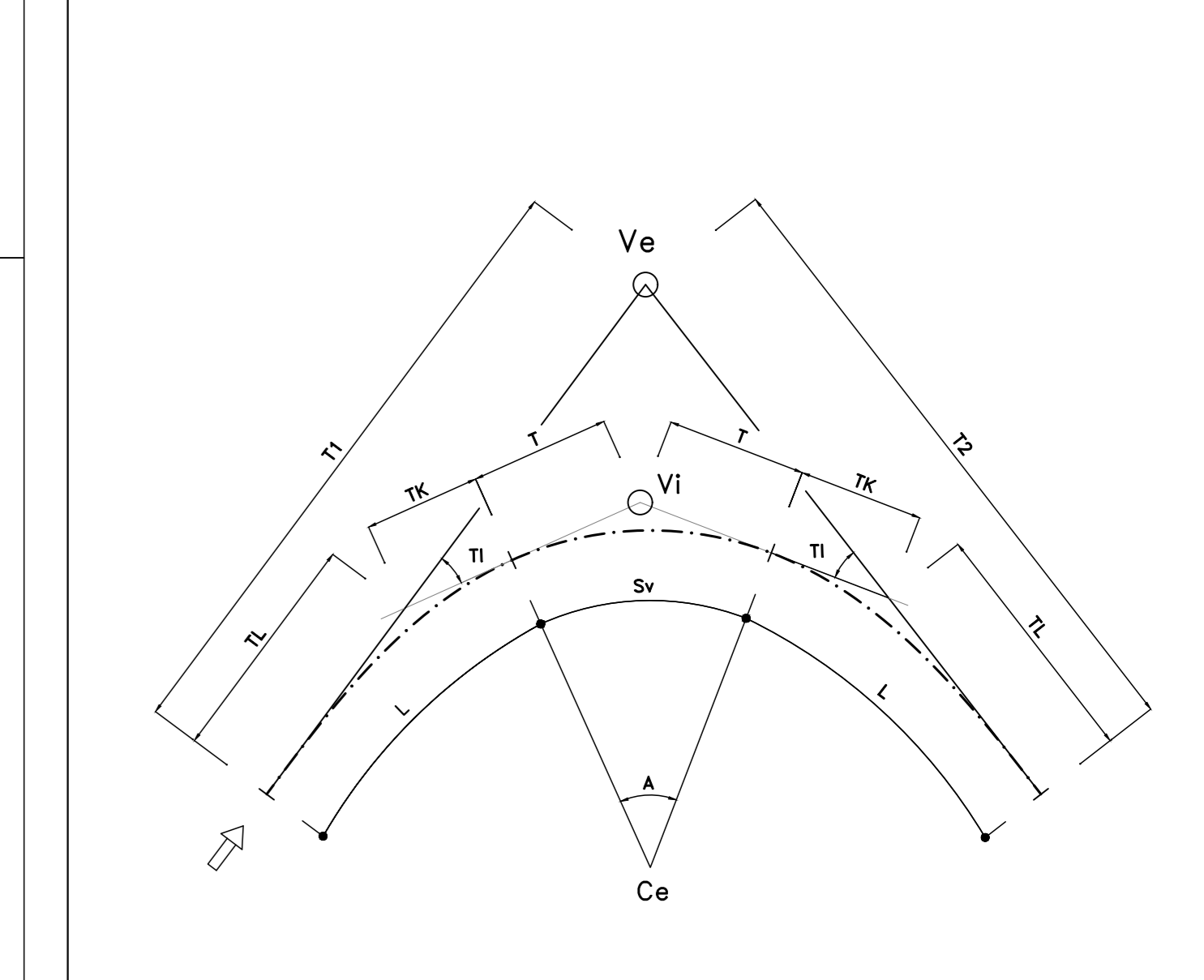


SCHEMA DATI DI TRACCIAMENTO



Sanas
GRUPPO FS ITALIANE
Direzione Progettazione e Realizzazione Lavori

S.S.131 "Carlo Felice"
Completamento itinerario Sassari - Olbia.
Potenziamento e messa in sicurezza S.S.131
dal km 192+500 al km 209+500.
2° Lotto dal km 202+000 al km 209+500

PROGETTO DEFINITIVO cod. CA357

PROGETTAZIONE: ATIVIA - SERING - VDP - BRENIG

RESPONSABILE DELL'INTEGRAZIONE DELLE PRESTAZIONI SPECIALISTICHE:
(Dir. Ing. Giovanni Piazza (Dir. Ing. Prev. Roma A37294))

GRUPPO DI PROGETTAZIONE:
VIÀ INGEGNERIA **SERING INGEGNERIA**
MANAGER: ING. MASSIMO CAPASSO (Dir. Ing. Prev. Roma 20517)
RESPONSABILE STRUTTURALE: ING. GIOVANNI PIAZZA (Dir. Ing. Prev. Roma 27200)
RESPONSABILE ELETTRICO, GEOMETRICO E IMPIANTI: ING. SERGIO DI MEO (Dir. Ing. Prev. Roma 28272)
RESPONSABILE TRACCIAMENTO: ING. FRANCESCO VENTURA (Dir. Ing. Prev. Roma 14860)

GEOLOGO:
(Dir. Inge. Enrico Ciurlochi (Dir. Inge. Regione Sicila 200))

COORDINATORE SICUREZZA IN FASE DI PROGETTAZIONE:
(Dir. Ing. Matteo Di Giovanni (Dir. Ing. Prev. Roma 15138))

RESPONSABILE SIA:
(Dir. Ing. Francesco Ventura (Dir. Ing. Prev. Roma 14860))

VISTO: IL RESPONSABILE DEL PROCEDIMENTO:
(Dir. Ing. Edoardo Quattrone)

PROGETTO STRADALE
SVINCOLO DI OSSI
Planimetria di tracciamento
TAV 02

CODICE PROGETTO	NOME FILE	REVISIONE	SCALA:
DP/CA0357	CA357_V01PS00TRAP101-02_A	A	1:1000
PROGETTO	LV. PROG. ANNO	CODICE ELAB.	
	20	V01PS00TRAP102	
D			
C			
B			
A	EMISSIONE	GIU 2021	M/TOB M/CAPASSO G/PIAZZA
REV.	DESCRIZIONE	DATA	REDDATO VERIFICATO APPROVATO