Materiali – Progr.0+320.00

Materiale	Area (m²)	Vol. (m³)
Rilevato	0.00	0.00
Scavo	58.41	1095.57
Terreno vegetale	0.00	0.00

AS_E08
Sez. 17
Progr.: 0+320.00
Scala : 1:200
Q.Rif. : 150.00

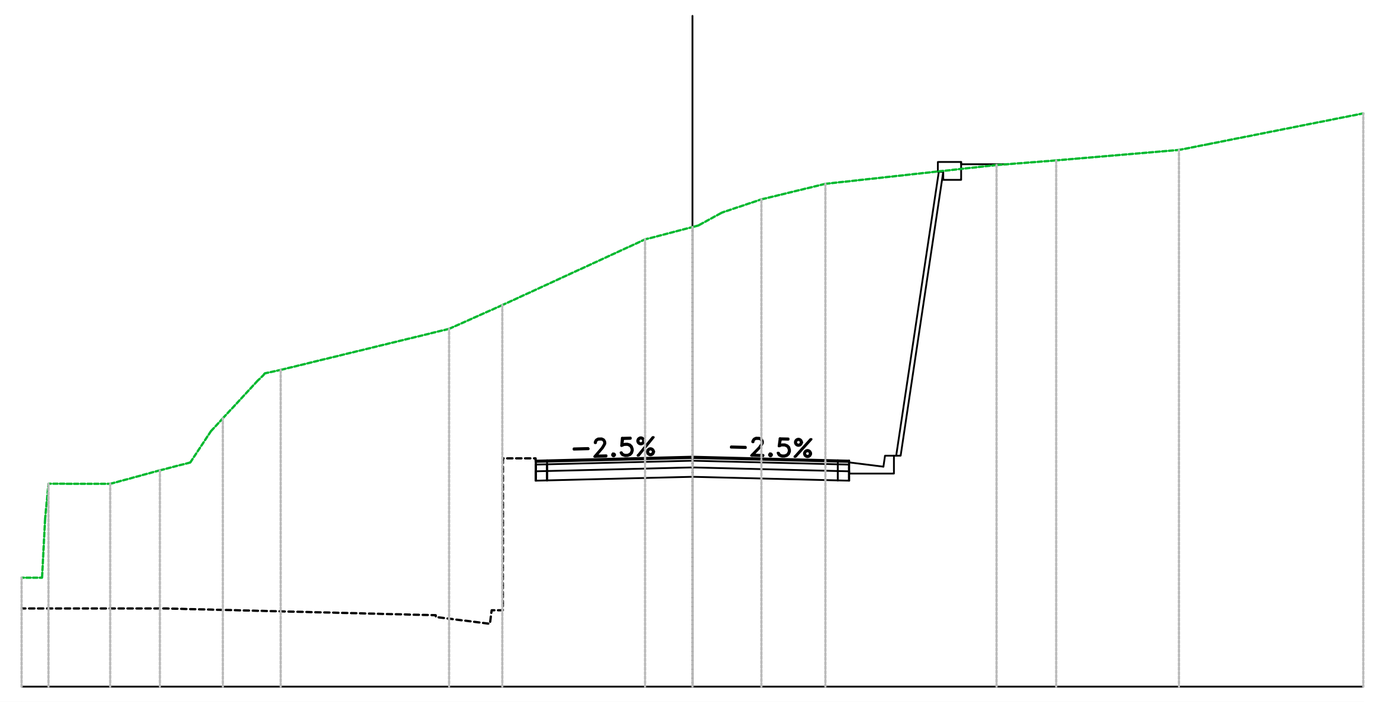

PROGRESSIVE TERRENO	-15.00 -14.47 -13.94 -13.02 -11.91 -11.23 -10.50 -9.72 -9.21 -5.44 -4.25 -1.06 0.00 0.65 1.54 2.97 6.80 8.13 10.88 11.54 15.00
PARZIALI TERRENO	0.08 0.92 1.11 0.68 0.46 0.78 3.76 1.19 3.19 1.06 0.52 0.89 1.43 3.83 1.33 2.75 0.66 3.46
QUOTE TERRENO	152.43 152.76 154.54 154.53 154.84 155.01 156.00 156.84 157.08 158.00 158.53 160.00 160.28 160.60 160.89 161.24 161.66 161.77 162.00 162.13 162.82
PROGRESSIVE PROGETTO	-3.50 -3.25 3.25 3.50
PARZIALI PROGETTO	0.25 3.25 3.25 0.25
QUOTE PROGETTO	155.05 155.08 155.14 155.08 155.05
QUOTE SOTTOFONDO	154.60 154.60 154.61 154.69 154.61 154.60 154.76 161.53

Materiali – Progr.0+340.00

Materiale	Area (m²)	Vol. (m³)
Rilevato	0.02	0.10
Scavo	45.16	1032.86
Terreno vegetale	0.00	0.00

AS_E08
Sez. 18
Progr.: 0+340.00
Scala : 1:200
Q.Rif. : 150.00

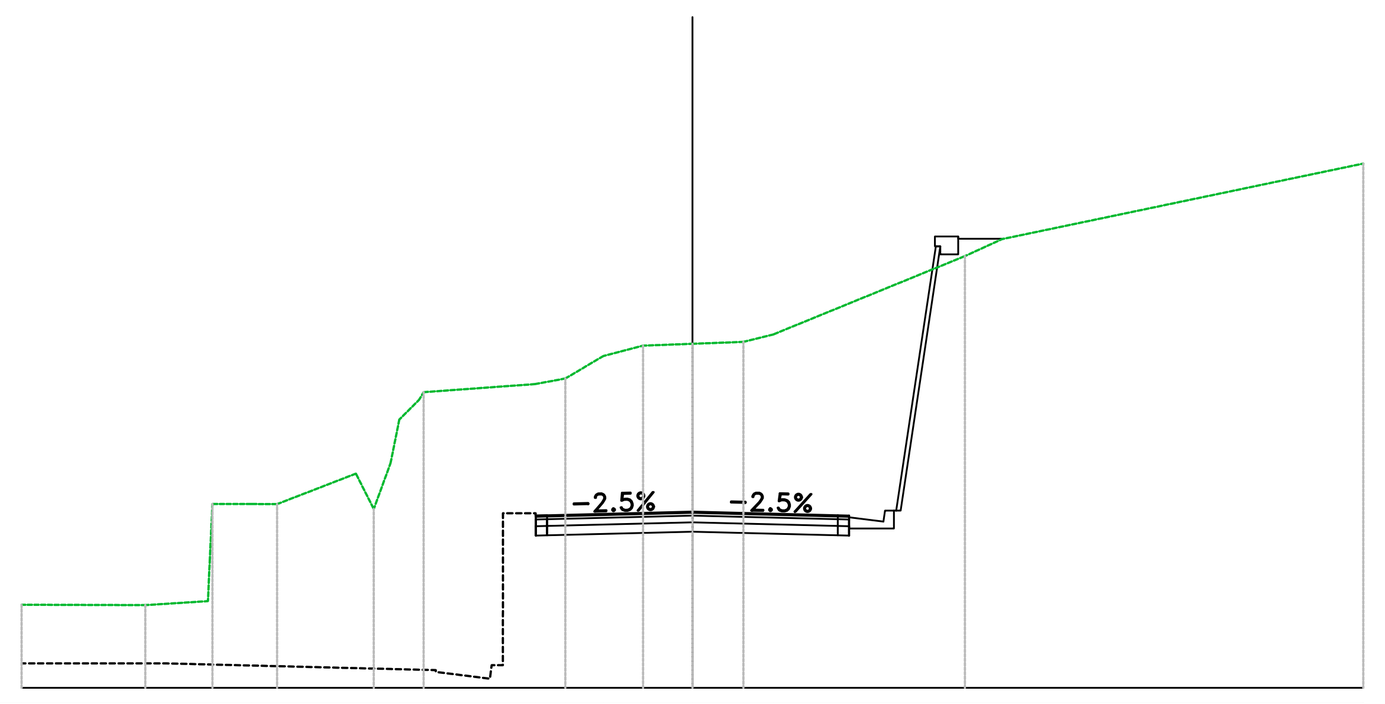

PROGRESSIVE TERRENO	-15.00 -12.23 -10.73 -9.86 -9.29 -7.13 -6.55 -6.01 -3.52 -2.84 -1.99 -1.10 0.00 1.14 1.80 6.09 6.92 15.00
PARZIALI TERRENO	2.77 1.40 0.04 0.88 0.57 1.76 0.40 0.32 0.44 2.49 0.67 0.85 0.89 1.10 1.14 0.66 4.29 0.83 8.08
QUOTE TERRENO	151.86 151.85 154.11 154.11 154.11 154.00 156.00 156.61 156.79 156.92 157.42 157.65 157.69 157.74 157.90 159.65 160.03 161.72
PROGRESSIVE PROGETTO	-3.50 -3.25 0.00 3.25 3.50
PARZIALI PROGETTO	0.25 3.25 3.25 0.25
QUOTE PROGETTO	153.85 153.88 153.94 153.88 153.85
QUOTE SOTTOFONDO	153.40 153.40 153.41 153.49 153.41 153.40 153.56 159.87

Materiali – Progr.0+360.00

Materiale	Area (m²)	Vol. (m³)
Rilevato	0.00	0.10
Scavo	34.99	799.32
Terreno vegetale	0.00	0.00

AS_E08
Sez. 19
Progr.: 0+360.00
Scala : 1:200
Q.Rif. : 145.00

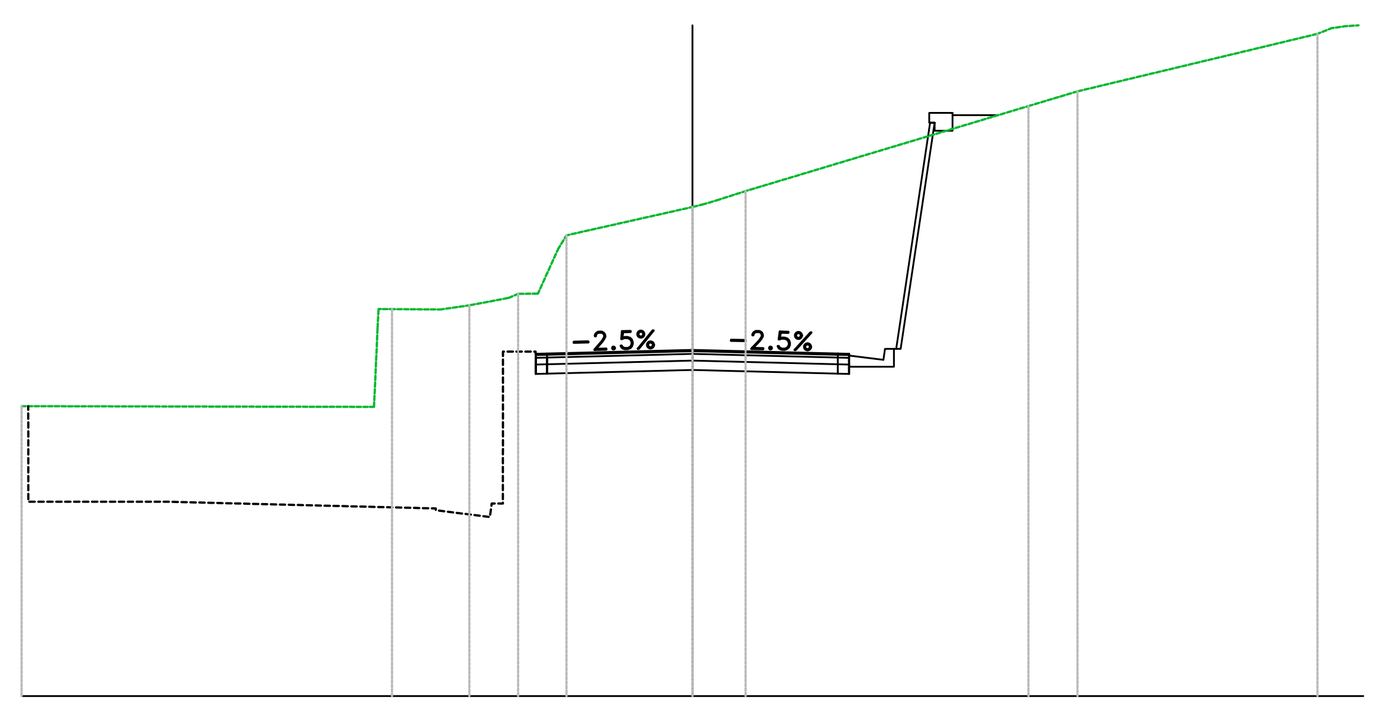

PROGRESSIVE TERRENO	-15.00 -6.72 -5.63 -4.99 -4.11 -3.45 -2.82 0.00 0.56 1.19 7.51 8.61 13.97 14.59 15.00
PARZIALI TERRENO	7.88 0.08 1.09 0.64 0.88 0.45 2.82 0.63 6.33 1.09 5.37
QUOTE TERRENO	151.48 153.65 153.65 153.74 153.90 154.00 155.30 155.94 156.09 156.29 158.19 158.52 159.81 159.98 160.06
PROGRESSIVE PROGETTO	-3.50 -3.25 0.00 3.25 3.50
PARZIALI PROGETTO	0.25 3.25 3.25 0.25
QUOTE PROGETTO	152.65 152.68 152.74 152.68 152.65
QUOTE SOTTOFONDO	152.20 152.20 152.21 152.29 152.21 152.20 152.36 152.76

Materiali – Progr.0+380.00

Materiale	Area (m²)	Vol. (m³)
Rilevato	0.06	0.37
Scavo	22.69	572.36
Terreno vegetale	0.00	0.00

AS_E08
Sez. 20
Progr.: 0+380.00
Scala : 1:200
Q.Rif. : 145.00

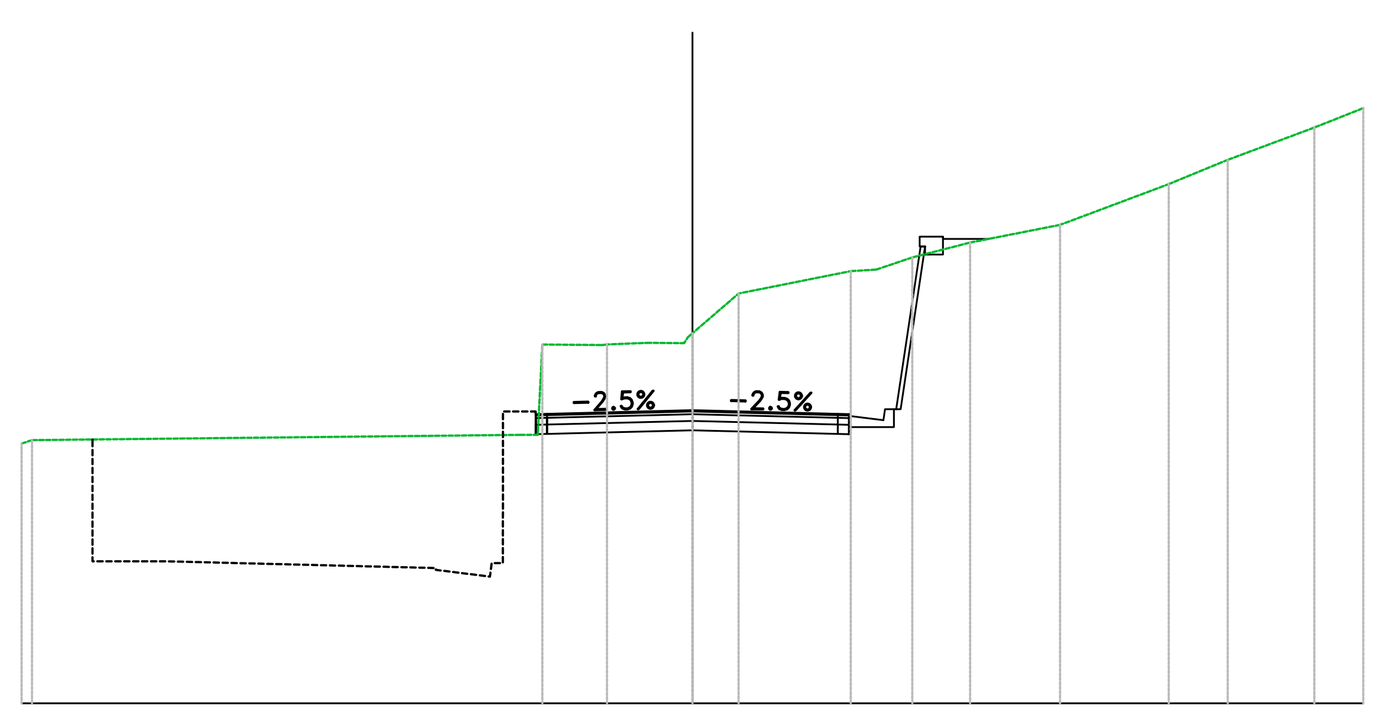

PROGRESSIVE TERRENO	-15.00 -14.97 -3.36 -1.91 -1.00 0.00 1.03 3.54 4.11 4.92 6.21 8.22 10.65 11.97 13.90 15.00
PARZIALI TERRENO	10.92 0.10 1.32 0.91 0.81 1.03 2.51 0.57 0.81 1.29 2.01 2.43 1.32 1.94 1.10
QUOTE TERRENO	150.81 150.89 153.02 153.03 153.06 153.27 154.16 154.67 154.70 154.97 155.30 155.70 156.61 157.15 157.88 158.31
PROGRESSIVE PROGETTO	-3.50 -3.25 3.25 3.50
PARZIALI PROGETTO	0.25 3.25 3.25 0.25
QUOTE PROGETTO	151.47 151.47 151.56 151.47 151.47
QUOTE SOTTOFONDO	150.92 151.02 151.02 151.11 151.02 151.02 151.18 155.21 155.38

Materiali – Progr.0+400.00

Materiale	Area (m²)	Vol. (m³)
Rilevato	0.12	1.71
Scavo	15.28	377.30
Terreno vegetale	0.00	0.00

AS_E08
Sez. 21
Progr.: 0+400.00
Scala : 1:200
Q.Rif. : 145.00

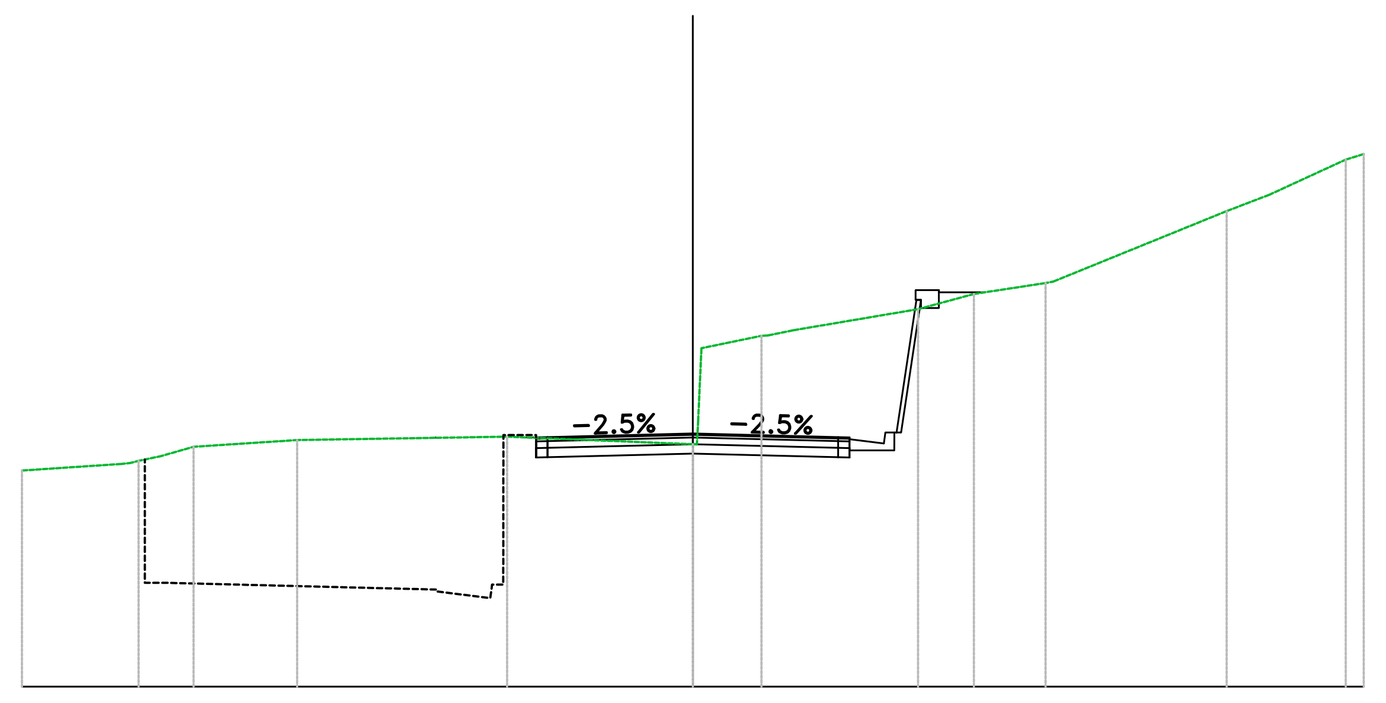

PROGRESSIVE TERRENO	-15.00 -12.58 -11.90 -11.16 -8.85 -4.15 0.00 1.54 2.25 5.03 6.28 7.89 11.94 12.89 14.60 15.00
PARZIALI TERRENO	2.23 0.50 0.73 2.32 4.69 4.15 0.08 1.34 0.57 2.79 1.25 1.60 3.88 0.96 1.71
QUOTE TERRENO	149.83 150.00 150.15 150.36 150.51 150.59 150.42 152.84 152.97 153.44 153.78 154.02 155.63 156.00 156.79 156.91
PROGRESSIVE PROGETTO	-3.50 -3.25 3.25 3.50
PARZIALI PROGETTO	0.25 3.25 3.25 0.25
QUOTE PROGETTO	150.57 150.58 150.66 150.58 150.57
QUOTE SOTTOFONDO	150.12 150.12 150.13 150.21 150.13 150.12 150.28 153.65 153.47 153.82 153.82

Materiali – Progr.0+420.00

Materiale	Area (m²)	Vol. (m³)
Rilevato	0.00	0.80
Scavo	12.03	272.49
Terreno vegetale	0.91	6.07

AS_E08
Sez. 22
Progr.: 0+420.00
Scala : 1:200
Q.Rif. : 145.00

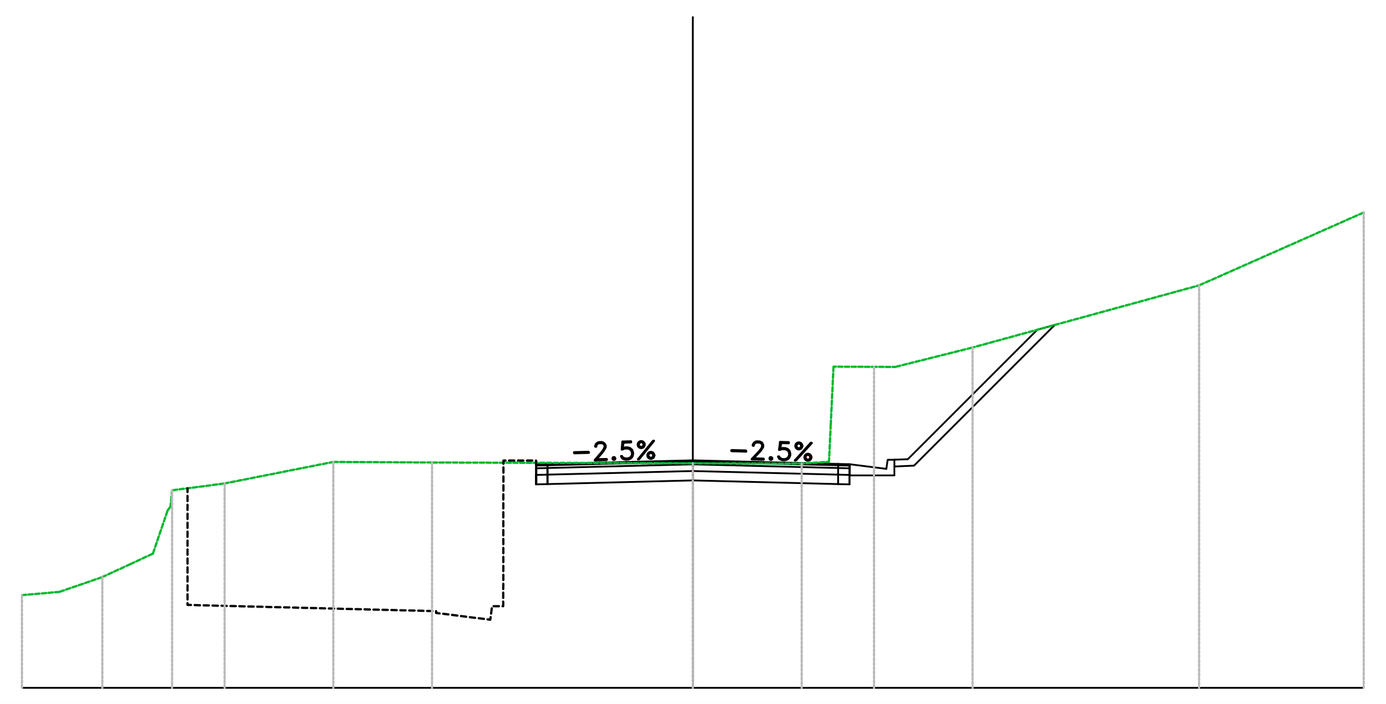

PROGRESSIVE TERRENO	-15.00 -14.16 -13.20 -12.58 -11.64 -10.47 -8.04 -5.83 0.00 2.43 3.04 4.05 6.25 11.32 15.00
PARZIALI TERRENO	0.84 0.96 0.62 0.53 1.18 2.43 2.21 5.83 2.43 0.61 0.44 0.91 1.73 5.07 3.68
QUOTE TERRENO	147.07 147.15 147.48 147.76 149.42 149.57 150.05 150.04 150.02 150.01 150.06 152.18 152.61 154.00 155.63
PROGRESSIVE PROGETTO	-3.50 -3.25 0.00 3.25 3.50
PARZIALI PROGETTO	0.25 3.25 3.25 0.25
QUOTE PROGETTO	150.00 150.01 150.09 150.01 150.00
QUOTE SOTTOFONDO	149.55 149.55 149.56 149.64 149.56 149.55 149.75 149.97 153.11

Materiali – Progr.0+440.00

Materiale	Area (m²)	Vol. (m³)
Rilevato	0.00	0.00
Scavo	8.13	200.28
Terreno vegetale	0.70	16.08

AS_E08
Sez. 23
Progr.: 0+440.00
Scala : 1:200
Q.Rif. : 140.00

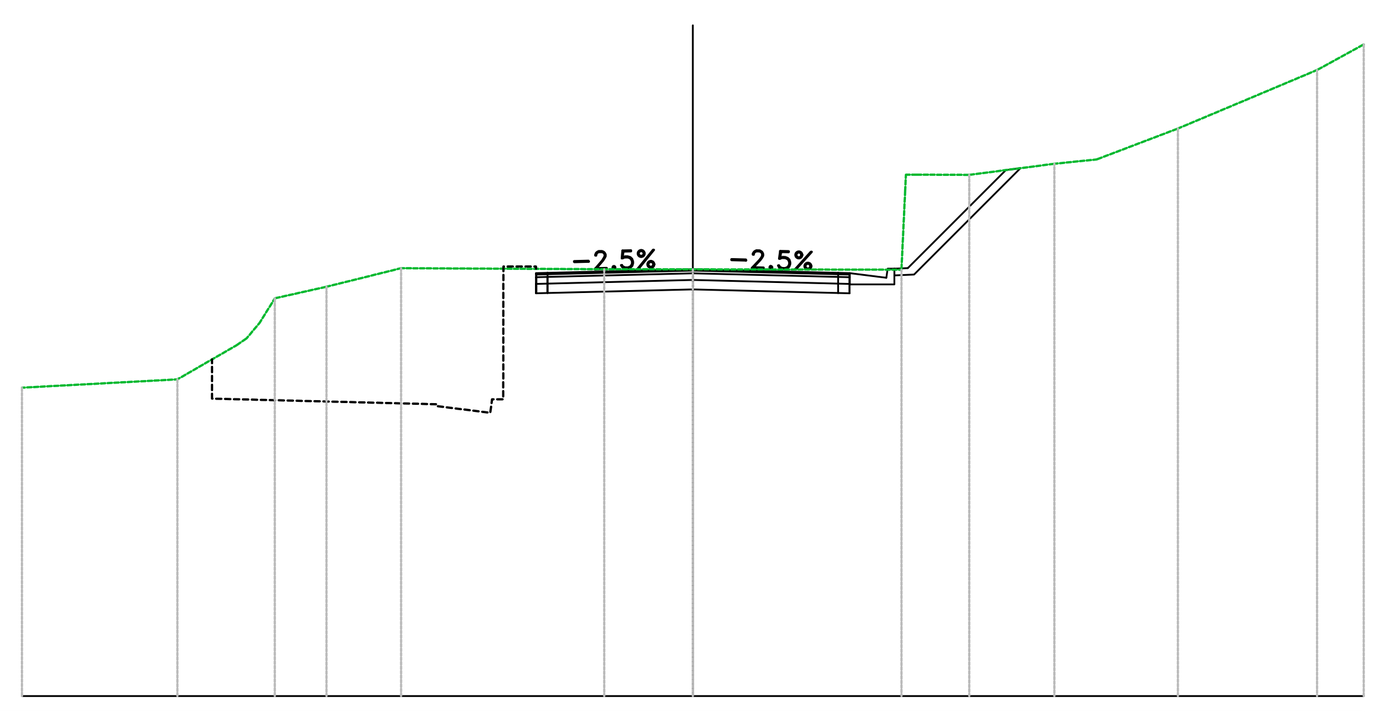

PROGRESSIVE TERRENO	-15.00 -11.53 -9.98 -9.35 -8.19 -6.52 -1.98 0.00 4.66 6.18 8.08 9.03 10.85 13.96 15.00
PARZIALI TERRENO	3.47 1.32 0.34 1.16 1.67 4.54 1.98 4.66 0.08 1.19 1.90 0.94 1.82 3.11 1.04
QUOTE TERRENO	146.90 147.08 148.00 148.90 149.15 149.57 149.55 149.54 149.53 151.66 151.90 152.00 152.69 154.00 154.57
PROGRESSIVE PROGETTO	-3.50 -3.25 0.00 3.25 3.50
PARZIALI PROGETTO	0.25 3.25 3.25 0.25
QUOTE PROGETTO	149.46 149.48 149.54 149.48 149.46
QUOTE SOTTOFONDO	149.01 149.01 149.01 149.09 149.01 149.01 149.21 149.43 151.80

Materiali – Progr.0+460.00

Materiale	Area (m²)	Vol. (m³)
Rilevato	0.00	0.00
Scavo	5.33	133.56
Terreno vegetale	0.08	6.81

AS_E08
Sez. 24
Progr.: 0+460.00
Scala : 1:200
Q.Rif. : 140.00

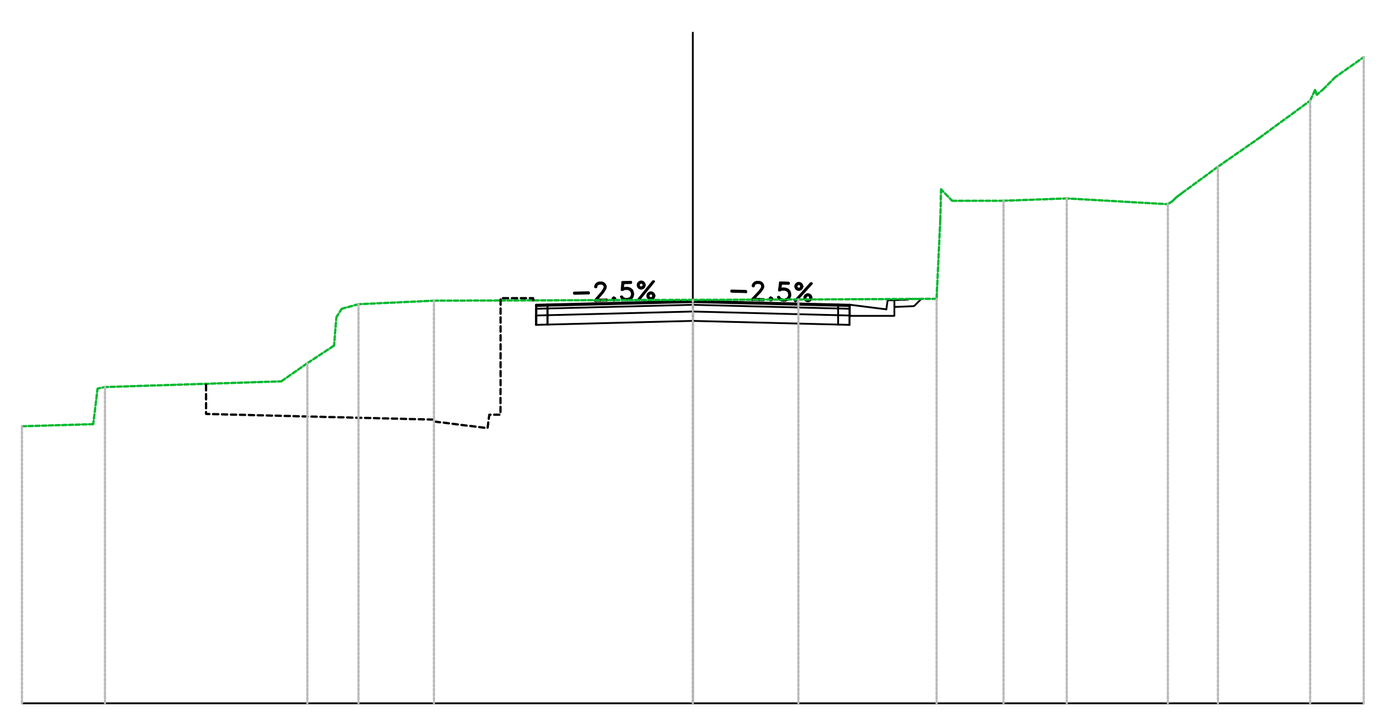

PROGRESSIVE TERRENO	-15.00 -13.14 -9.20 -8.62 -8.02 -7.48 -5.79 0.00 2.36 5.45 6.95 8.36 10.62 11.74 12.69 13.80 14.36 15.00
PARZIALI TERRENO	1.59 0.10 3.94 0.58 0.60 0.55 1.69 5.79 2.36 3.09 0.08 1.15 1.41 2.26 0.81 0.95 1.11 0.64
QUOTE TERRENO	146.20 147.07 147.20 147.61 148.00 148.93 149.00 149.02 149.03 149.05 151.24 151.29 151.16 152.00 152.66 153.48 154.00 154.45
PROGRESSIVE PROGETTO	-3.50 -3.25 3.25 3.50
PARZIALI PROGETTO	0.25 3.25 3.25 0.25
QUOTE PROGETTO	148.91 148.92 149.00 148.92 148.91
QUOTE SOTTOFONDO	148.46 148.46 148.47 148.55 148.47 148.46 148.66 149.04

anas
GRUPPO FS ITALIANE

Direzione Progettazione e Realizzazione Lavori

S.S.131 "Carlo Felice"
Completamento itinerario Sassari – Olbia.
Potenziamento e messa in sicurezza S.S.131
dal km 192+500 al km 209+500.
2° Lotto dal km 202+000 al km 209+500

PROGETTO DEFINITIVO

COD. CA357

PROGETTAZIONE: ATI VIA - SERING - VDP - BRENG

RESPONSABILE DELL'INTEGRAZIONE DELLE PRESTAZIONI SPECIALISTICHE:
Dott. Ing. Giovanni Piazza (Ord. Ing. Prov. Roma A27296)

PROGETTISTA:
Responsabile Tracciato stradale: *Dott. Ing. Massimo Capasso (Ord. Ing. Prov. Roma 26031)*
Responsabile Strutture: *Dott. Ing. Giovanni Piazza (Ord. Ing. Prov. Roma 27296)*
Responsabile Idraulica, Geotecnica e Impianti: *Dott. Ing. Sergio Di Maio (Ord. Ing. Prov. Palermo 2872)*
Responsabile Ambiente: *Dott. Ing. Francesco Ventura (Ord. Ing. Prov. Roma 14660)*

GEOLOGO:
Dott. Geol. Enrico Curcuruto (Ord. Geo. Regione Sicilia 966)

COORDINATORE SICUREZZA IN FASE DI PROGETTAZIONE:
Dott. Ing. Matteo Di Girolamo (Ord. Ing. Prov. Roma 15138)

RESPONSABILE SIA:
Dott. Ing. Francesco Ventura (Ord. Ing. Prov. Roma 14660)

VISTO: IL RESPONSABILE DEL PROCEDIMENTO:
Dott. Ing. Edoardo Quattrone

GRUPPO DI PROGETTAZIONE
MANDATARIA: ViA INGEGNERIA
MANDANTI: SERING INGEGNERIA, vdp, BRENG BRIDGE ENGINEERING

Dott. Ing. GIOVANNI PIAZZA – ORDINE INGEGNERI ROMA – n. A-27296 – settore a-b-c

PROGETTO STRADALE
STRADE SECONDARIE
AS_03 e AS_E08
Sezioni trasversali TAV 03

CODICE PROGETTO	NOME FILE	REVISIONE	SCALA:
PROGETTO / LIV. PROG. / ANNO: DPCA0357 D 20	CA357_S01PS00TRASZ01–03_A; CODICE ELAB. S01PS00TRASZ03	A	1:200

REV.	DESCRIZIONE	DATA	REDATTO	VERIFICATO	APPROVATO
D					
C					
B					
A	EMISSIONE	GIU.2021	M.TOSI	M.CAPASSO	G.PIAZZA