Materiali – Progr.0+300.00

Materiale	Area (m²)	Vol. (m³)
Rilevato	0.00	0.00
Scavo	73.63	1181.85
Scotico	0.00	0.00
Terreno vegetale	2.95	28.99

SV01_CF01
Sez. 16
Progr.: 0+300.00
Scala : 1:200
Q.Rif. : 130.00

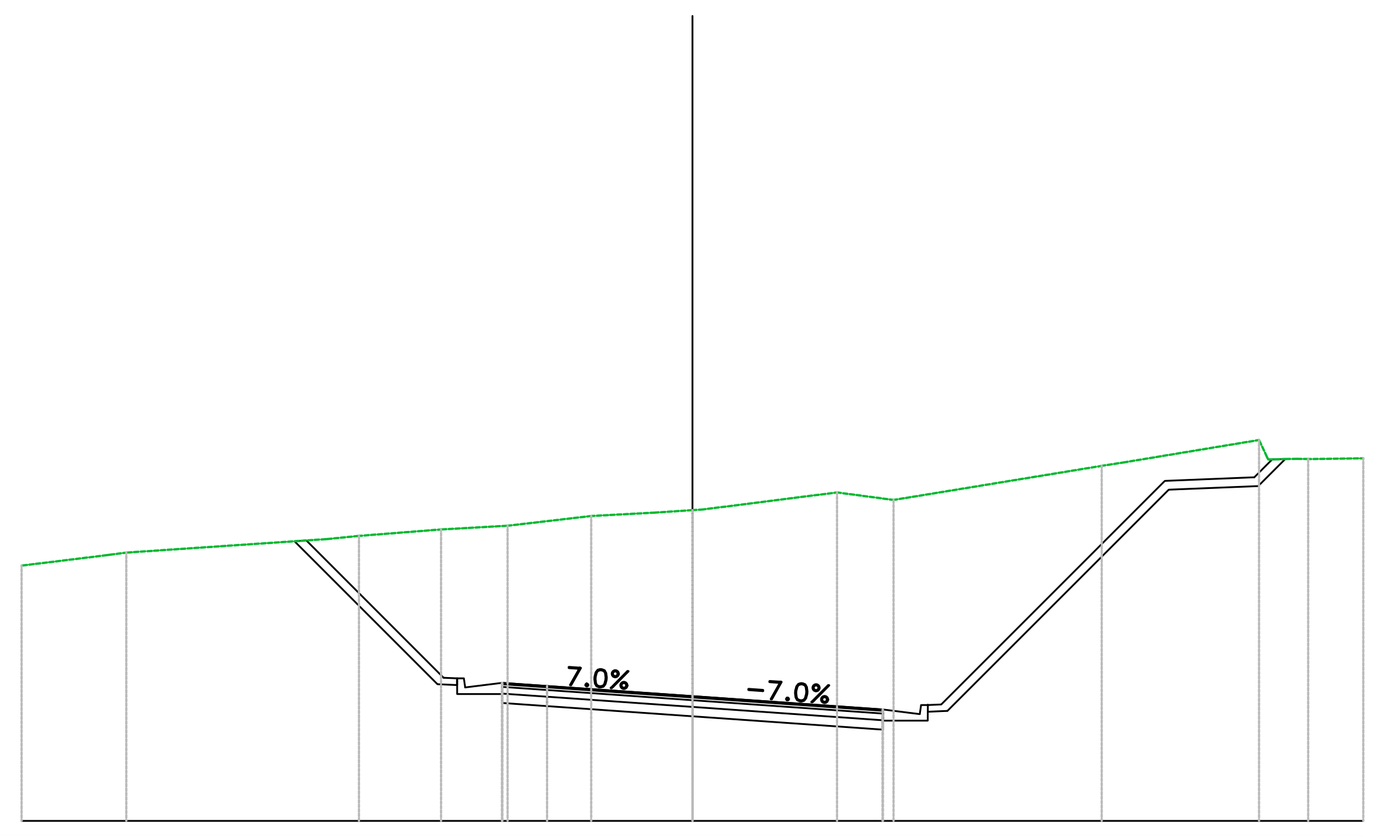

PROGRESSIVE TERRENO	-15.00, -12.66, -8.17, -7.46, -5.62, -4.13, -2.26, -0.86, 0.00, 3.23, 4.50, 9.15, 9.66, 12.67, 13.26, 13.77, 15.00
PARZIALI TERRENO	1.93, 4.49, 0.72, 1.84, 1.49, 1.87, 1.40, 0.86, 3.00, 1.26, 4.65, 0.50, 3.01, 1.23
QUOTE TERRENO	135.71, 136.00, 136.30, 136.37, 136.52, 136.60, 136.82, 136.89, 136.95, 137.35, 137.18, 137.94, 138.02, 138.52, 138.06, 138.09, 138.11
PROGRESSIVE PROGETTO	-4.26, -3.25, 4.26
PARZIALI PROGETTO	1.00, 3.25, 4.25
QUOTE PROGETTO	133.09, 133.02, 132.79, 132.49
QUOTE SOTTOFONDO	136.25, 133.06, 132.84, 132.64, 132.57, 132.34, 132.11, 132.04, 132.24, 132.46, 137.41, 137.49, 138.09

Materiali – Progr.0+320.00

Materiale	Area (m²)	Vol. (m³)
Rilevato	0.00	0.00
Scavo	51.28	1241.95
Scotico	0.00	0.00
Terreno vegetale	0.39	32.98

SV01_CF01
Sez. 17
Progr.: 0+320.00
Scala : 1:200
Q.Rif. : 130.00

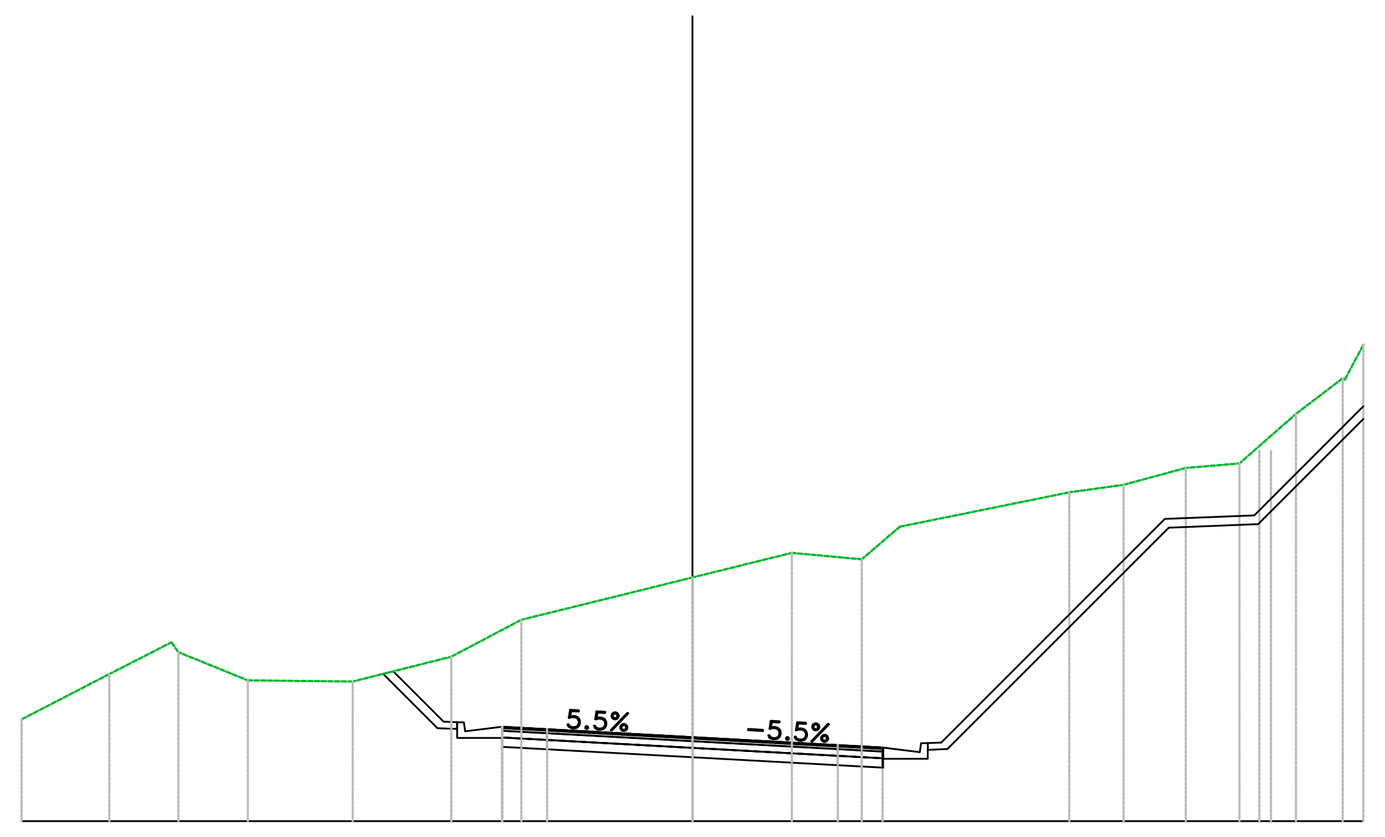

PROGRESSIVE TERRENO	-15.00, -13.04, -11.50, -9.94, -7.60, -5.39, -3.83, 0.00, 2.22, 3.79, 4.63, 8.43, 9.64, 11.03, 12.23, 13.49, 14.54, 15.00
PARZIALI TERRENO	1.96, 1.39, 1.55, 2.35, 2.20, 1.57, 3.83, 2.22, 1.56, 0.85, 3.79, 1.21, 1.39, 1.20, 1.26, 1.05, 0.41
QUOTE TERRENO	132.28, 133.29, 133.78, 133.15, 133.12, 133.68, 134.50, 135.45, 136.00, 135.86, 136.58, 137.35, 137.52, 137.90, 138.00, 139.11, 139.91, 140.65
PROGRESSIVE PROGETTO	-4.26, -3.25, 0.00, 3.25, 4.25, 8.66, 10.74, 12.67, 12.93
PARZIALI PROGETTO	1.00, 3.25, 3.25, 1.00, 1.98, 1.93
QUOTE PROGETTO	132.11, 132.06, 131.88, 131.70, 131.65, 138.42, 138.35, 138.29, 138.28
QUOTE SOTTOFONDO	133.29, 132.08, 131.86, 131.66, 131.61, 131.43, 131.25, 131.20, 131.20

Materiali – Progr.0+340.00

Materiale	Area (m²)	Vol. (m³)
Rilevato	0.00	0.00
Scavo	33.49	837.75
Scotico	0.00	0.00
Terreno vegetale	3.85	41.20

SV01_CF01
Sez. 18
Progr.: 0+340.00
Scala : 1:200
Q.Rif. : 130.00

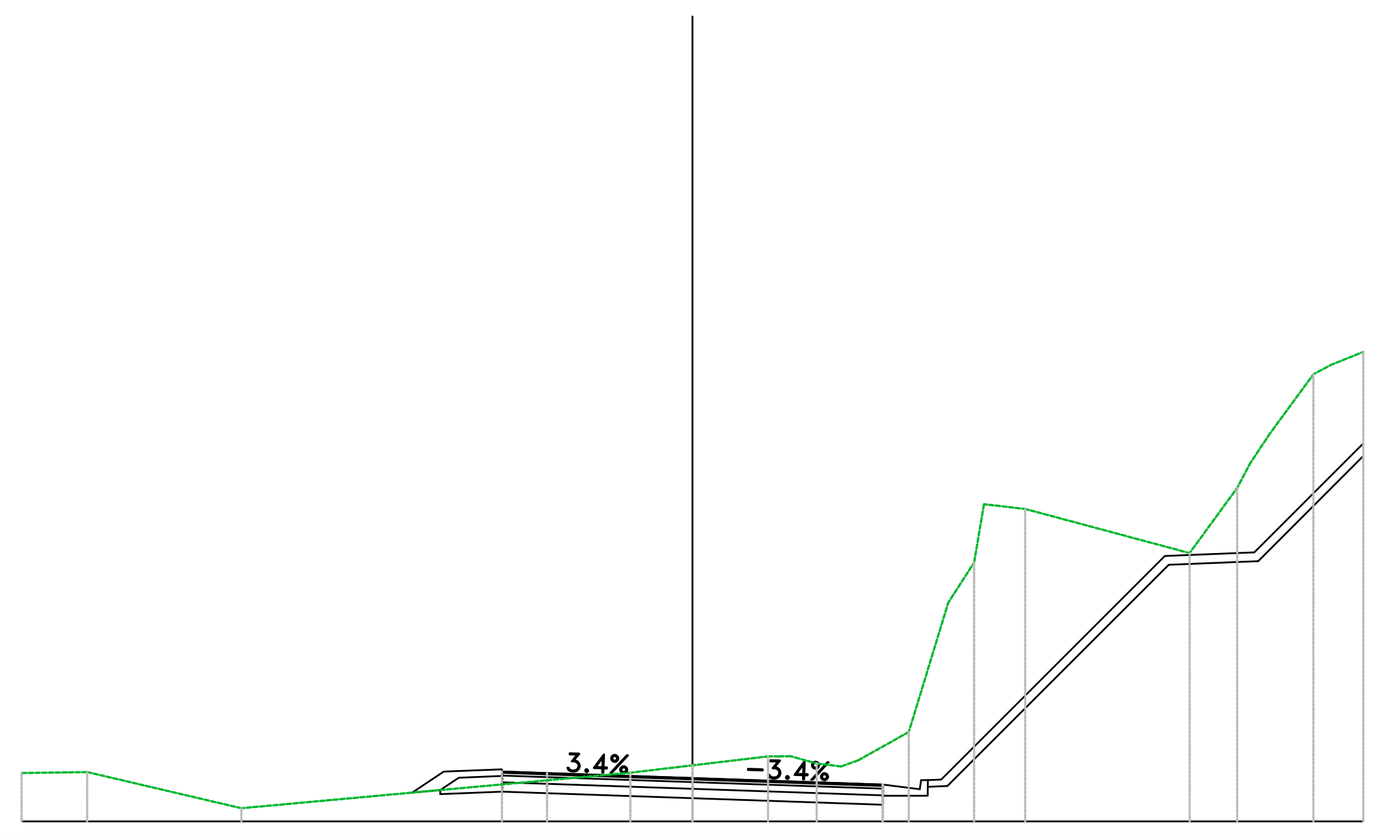

PROGRESSIVE TERRENO	-15.00, -13.53, -10.09, -1.39, 0.00, 1.69, 2.19, 2.78, 3.32, 4.84, 5.72, 6.30, 7.44, 11.12, 12.18, 12.90, 13.88, 15.00
PARZIALI TERRENO	1.47, 3.45, 8.70, 1.39, 1.69, 0.59, 0.54, 1.13, 0.88, 0.58, 0.92, 3.68, 1.06, 0.43, 0.99, 0.70
QUOTE TERRENO	131.08, 131.10, 130.30, 131.09, 131.25, 131.45, 131.46, 131.30, 131.23, 132.00, 134.99, 135.79, 136.99, 136.00, 137.46, 138.65, 140.00, 140.50
PROGRESSIVE PROGETTO	-4.26, -3.25, 4.26
PARZIALI PROGETTO	1.00, 3.25, 4.25
QUOTE PROGETTO	131.12, 131.08, 130.97, 130.82
QUOTE SOTTOFONDO	130.64, 130.61, 130.67, 130.63, 130.52, 130.41, 130.37, 130.57, 130.79, 135.74, 135.82, 138.17

Materiali – Progr.0+360.00

Materiale	Area (m²)	Vol. (m³)
Rilevato	0.00	0.01
Scavo	7.50	404.11
Scotico	0.00	0.00
Terreno vegetale	0.61	43.74

SV01_CF01
Sez. 19
Progr.: 0+360.00
Scala : 1:200
Q.Rif. : 120.00

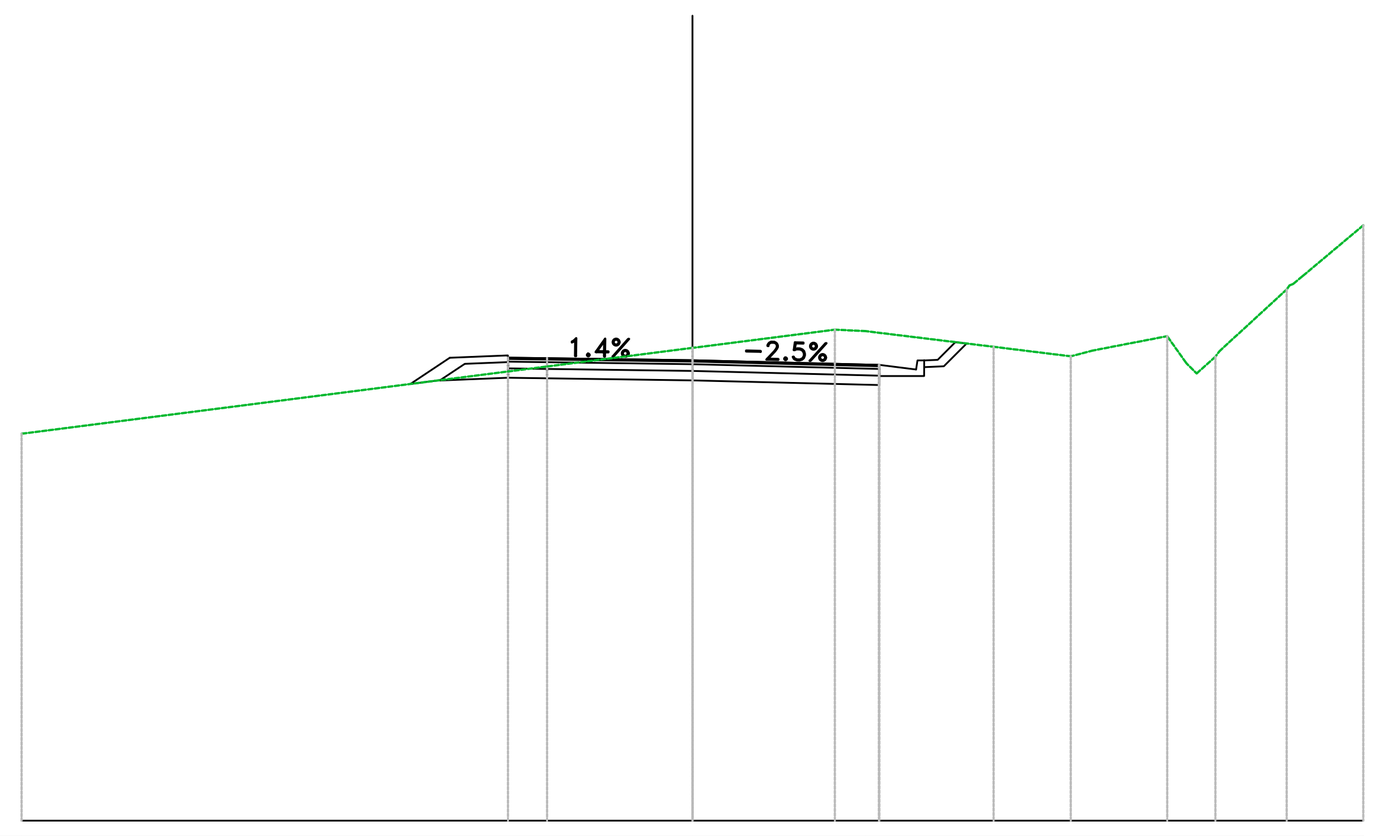

PROGRESSIVE TERRENO	-15.00, 0.00, 3.18, 3.87, 6.73, 8.46, 10.61, 11.27, 11.78, 13.29, 15.00
PARZIALI TERRENO	15.00, 3.18, 0.69, 2.86, 1.73, 1.68, 0.43, 0.42, 1.50, 1.35
QUOTE TERRENO	128.65, 130.57, 130.98, 130.95, 130.60, 130.38, 130.83, 130.00, 130.50, 131.88, 133.31
PROGRESSIVE PROGETTO	-4.13, -3.25, 0.00, 4.18
PARZIALI PROGETTO	0.87, 3.25, 4.17
QUOTE PROGETTO	130.35, 130.34, 130.30, 130.19
QUOTE SOTTOFONDO	129.78, 129.84, 129.90, 129.89, 129.85, 129.76, 129.74, 129.94, 130.16, 130.67

Materiali – Progr.0+380.00

Materiale	Area (m²)	Vol. (m³)
Rilevato	0.00	0.00
Scavo	2.89	103.68
Scotico	0.00	0.00
Terreno vegetale	0.45	10.67

SV01_CF01
Sez. 20
Progr.: 0+380.00
Scala : 1:200
Q.Rif. : 120.00

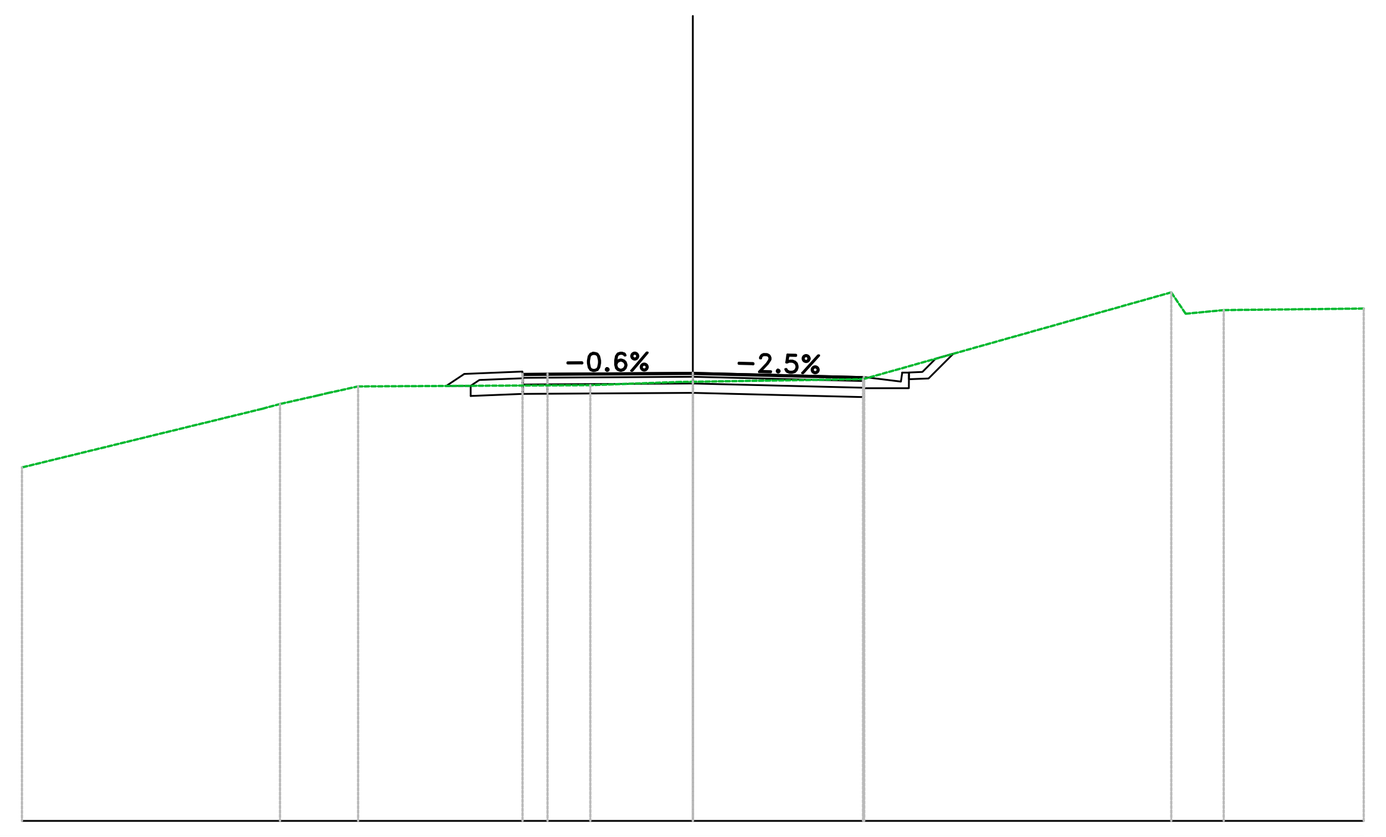

PROGRESSIVE TERRENO	-15.00, -9.23, -8.15, -7.48, -2.29, 0.00, 3.81, 10.70, 11.87, 15.00
PARZIALI TERRENO	5.39, 0.87, 0.67, 5.19, 1.97, 3.81, 6.89, 0.32, 0.85, 3.13
QUOTE TERRENO	127.90, 129.32, 129.57, 129.72, 129.74, 129.82, 129.88, 131.82, 131.42, 131.46
PROGRESSIVE PROGETTO	-3.80, -3.25, 3.83
PARZIALI PROGETTO	0.55, 3.25, 3.82
QUOTE PROGETTO	130.00, 130.00, 130.02, 129.93
QUOTE SOTTOFONDO	129.73, 129.50, 129.55, 129.55, 129.57, 129.49, 129.48, 129.68, 129.89, 130.45

Materiali – Progr.0+400.00

Materiale	Area (m²)	Vol. (m³)
Rilevato	37.55	375.54
Scavo	0.27	31.56
Scotico	3.67	36.69
Terreno vegetale	4.82	52.76

SV01_CF01
Sez. 21
Progr.: 0+400.00
Scala : 1:200
Q.Rif. : 120.00

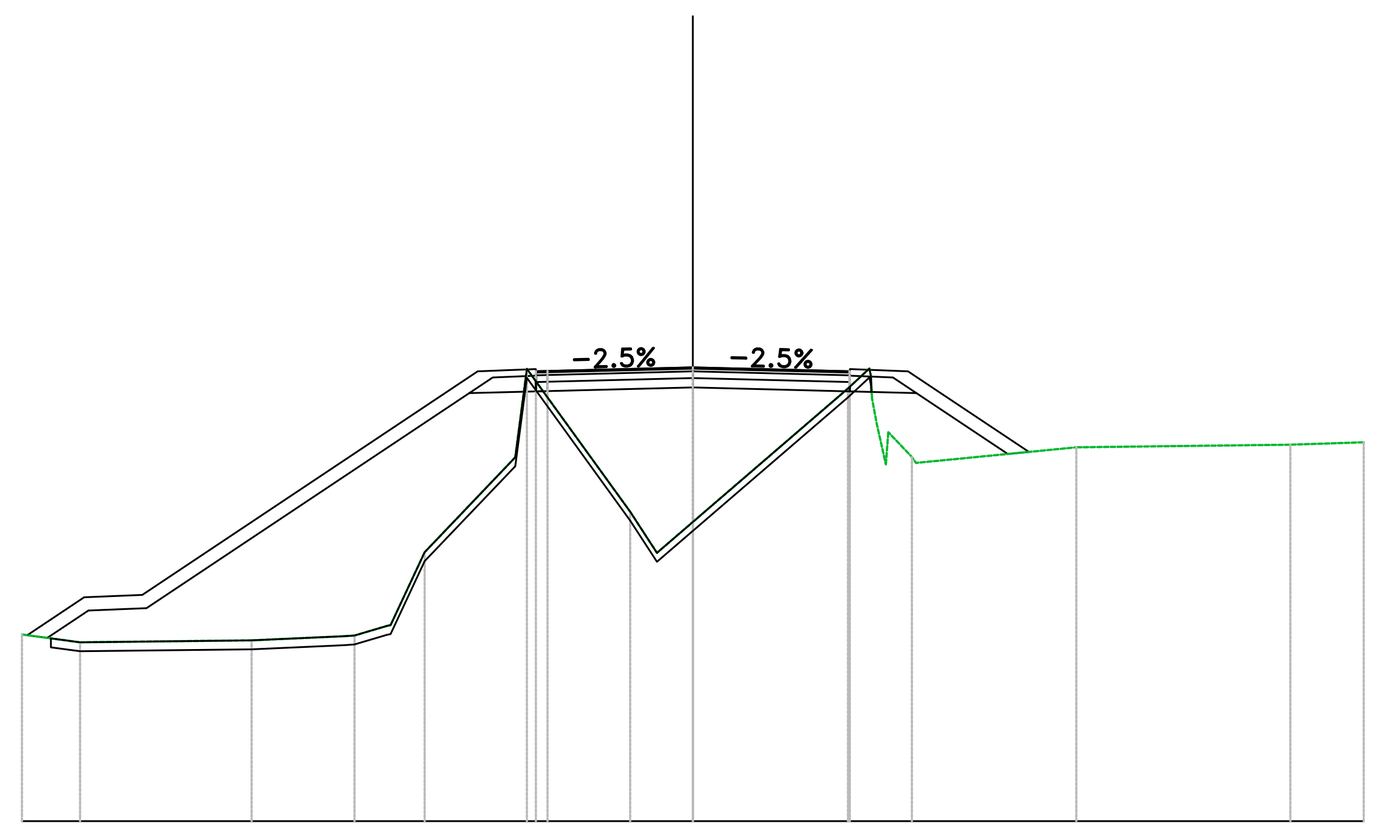

PROGRESSIVE TERRENO	-15.00, -13.70, -9.87, -7.57, -6.76, -6.00, -3.71, -1.40, -0.80, 0.00, 3.47, 3.98, 4.90, 8.57, 13.36, 15.00
PARZIALI TERRENO	1.30, 3.83, 2.08, 0.73, 0.76, 2.03, 0.26, 2.31, 0.60, 0.80, 3.47, 0.48, 3.59, 4.78, 1.64
QUOTE TERRENO	124.17, 124.00, 124.04, 124.15, 124.38, 126.01, 130.11, 126.92, 126.00, 126.69, 129.68, 129.95, 128.14, 128.36, 128.42, 128.47
PROGRESSIVE PROGETTO	-3.50, -3.25, 0.00, 3.50
PARZIALI PROGETTO	0.25, 3.25, 3.50
QUOTE PROGETTO	130.06, 130.07, 130.15, 130.06
QUOTE SOTTOFONDO	

anas GRUPPO FS ITALIANE

Direzione Progettazione e Realizzazione Lavori

S.S.131 "Carlo Felice"
Completamento itinerario Sassari – Olbia.
Potenziamento e messa in sicurezza S.S.131
dal km 192+500 al km 209+500.
2° Lotto dal km 202+000 al km 209+500

PROGETTO DEFINITIVO — COD. CA357

PROGETTAZIONE: ATI VIA - SERING - VDP - BRENG

RESPONSABILE DELL'INTEGRAZIONE DELLE PRESTAZIONI SPECIALISTICHE:
Dott. Ing. Giovanni Piazza (Ord. Ing. Prov. Roma A27296)

PROGETTISTA:
Responsabile Tracciato stradale: *Dott. Ing. Massimo Capasso (Ord. Ing. Prov. Roma 26031)*
Responsabile Strutture: *Dott. Ing. Giovanni Piazza (Ord. Ing. Prov. Roma 27296)*
Responsabile Idraulica, Geotecnica e Impianti: *Dott. Ing. Sergio Di Maio (Ord. Ing. Prov. Palermo 2872)*
Responsabile Ambiente: *Dott. Ing. Francesco Ventura (Ord. Ing. Prov. Roma 14660)*

GEOLOGO:
Dott. Geol. Enrico Curcuruto (Ord. Geo. Regione Sicilia 966)

COORDINATORE SICUREZZA IN FASE DI PROGETTAZIONE:
Dott. Ing. Matteo Di Girolamo (Ord. Ing. Prov. Roma 15138)

RESPONSABILE SIA:
Dott. Ing. Francesco Ventura (Ord. Ing. Prov. Roma 14660)

VISTO: IL RESPONSABILE DEL PROCEDIMENTO:
Dott. Ing. Edoardo Quattrone

GRUPPO DI PROGETTAZIONE
MANDATARIA: VIA INGEGNERIA
MANDANTI: SERING INGEGNERIA, vdp, BRENG BRIDGE ENGINEERING

PROGETTO STRADALE
STRADE SECONDARIE
CF01, CF02 e AS AGRI
Sezioni trasversali Tav 03

Dott. Ing. GIOVANNI PIAZZA — ORDINE INGEGNERI ROMA n. A27296

CODICE PROGETTO	NOME FILE	REVISIONE	SCALA:
PROGETTO DPCA0357 — LIV. PROG. D — ANNO 20	CA357_S02PS00TRASZ01-04_A — CODICE ELAB. S02PS00TRASZ03	A	1:200

REV.	DESCRIZIONE	DATA	REDATTO	VERIFICATO	APPROVATO
D					
C					
B					
A	EMISSIONE	GIU 2021	M.TOSI	M.CAPASSO	G.PIAZZA