Materiali – Progr.0+020.00		
Materiale	Area (m²)	Vol. (m³)
Rilevato	11.11	0.00
Scavo	3.53	0.00
Scotico	0.00	0.00
Terreno vegetale	0.00	0.00

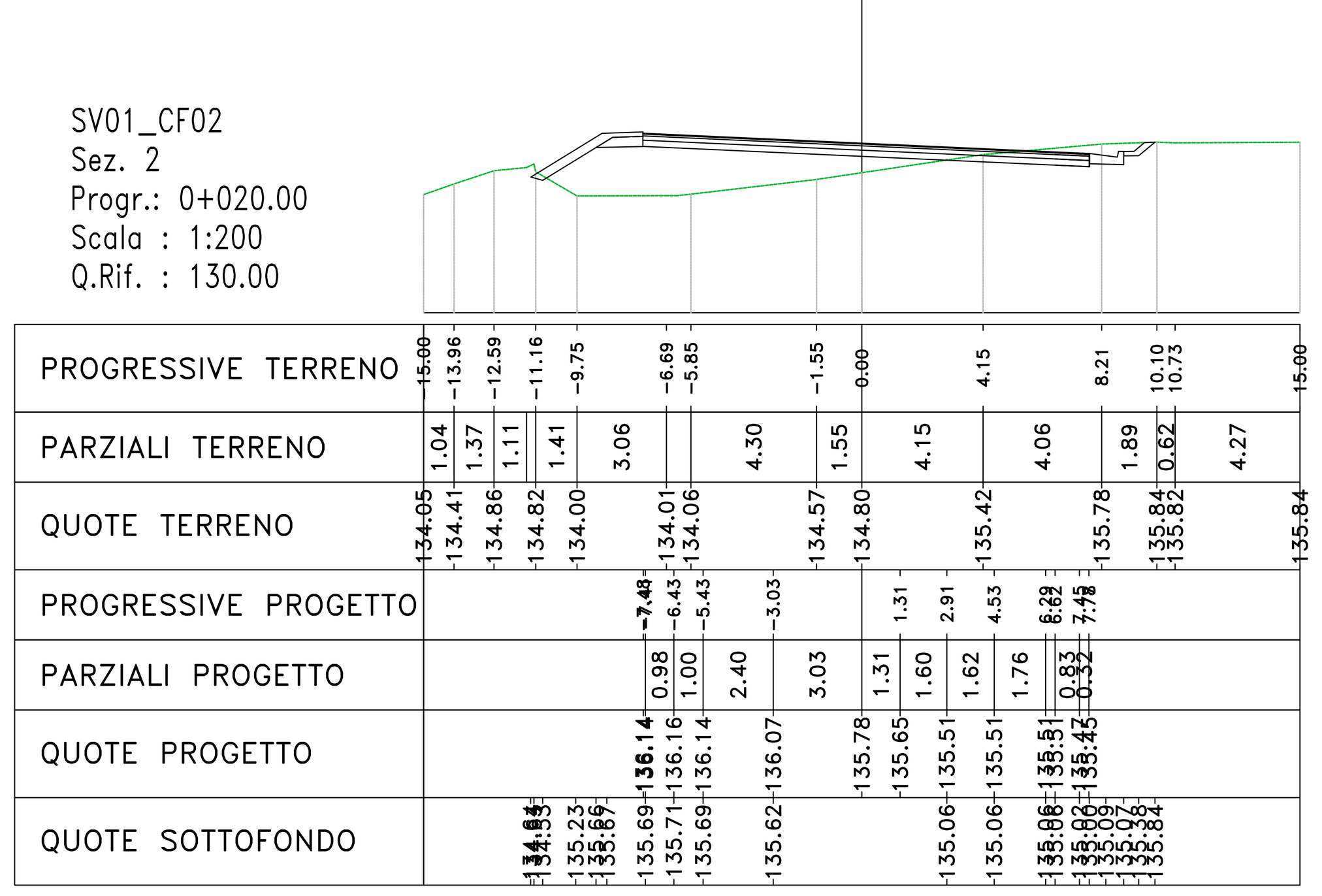

Materiali – Progr.0+040.00		
Materiale	Area (m²)	Vol. (m³)
Rilevato	19.64	289.28
Scavo	0.00	40.03
Scotico	2.41	23.20
Terreno vegetale	1.13	9.75

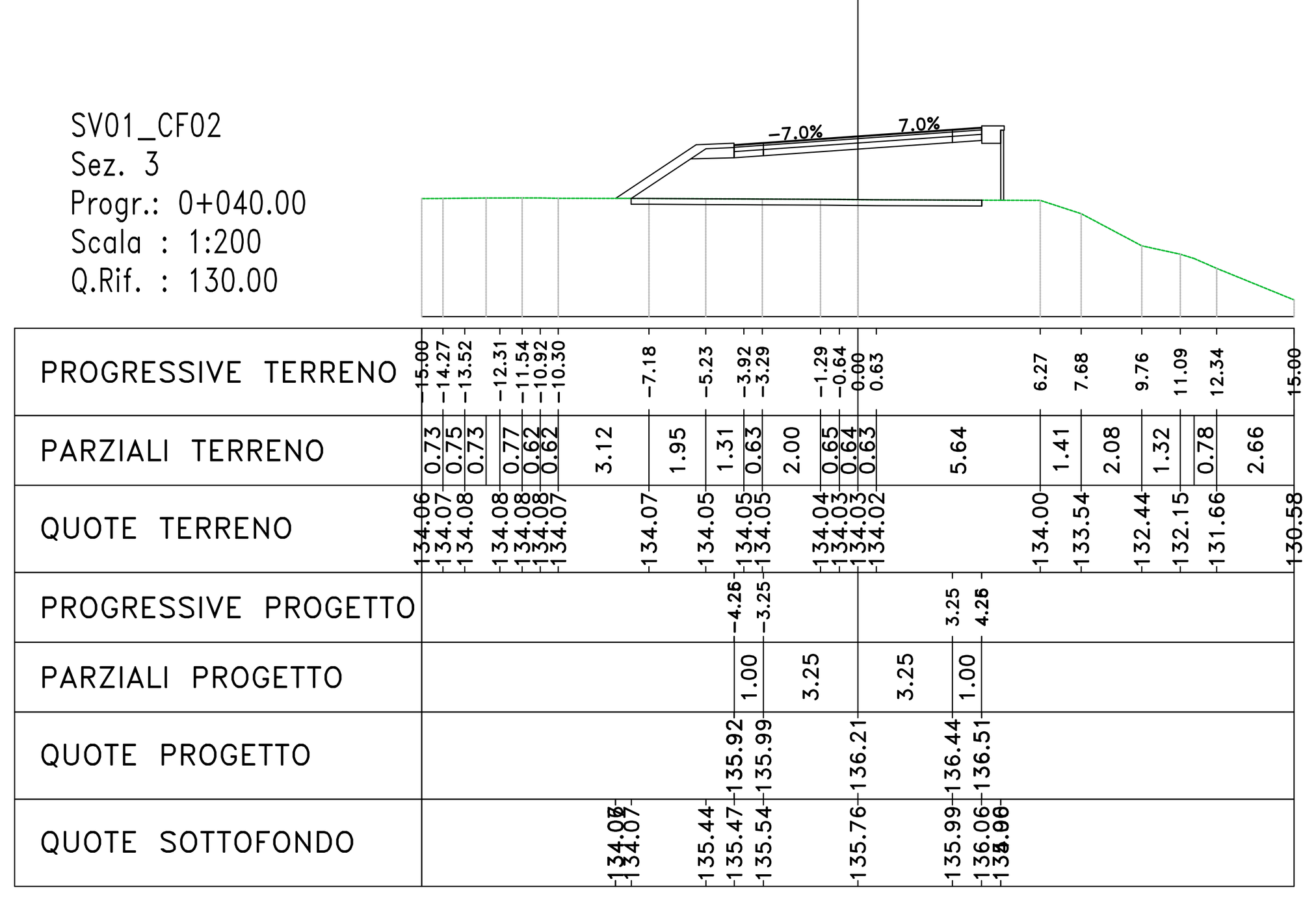

Materiali – Progr.0+060.00		
Materiale	Area (m²)	Vol. (m³)
Rilevato	59.13	757.93
Scavo	0.00	0.00
Scotico	0.00	23.19
Terreno vegetale	2.73	31.91



Materiali – Progr.0+080.00		
Materiale	Area (m²)	Vol. (m³)
Rilevato	27.92	836.51
Scavo	0.00	0.00
Scotico	0.17	1.89
Terreno vegetale	1.60	35.68

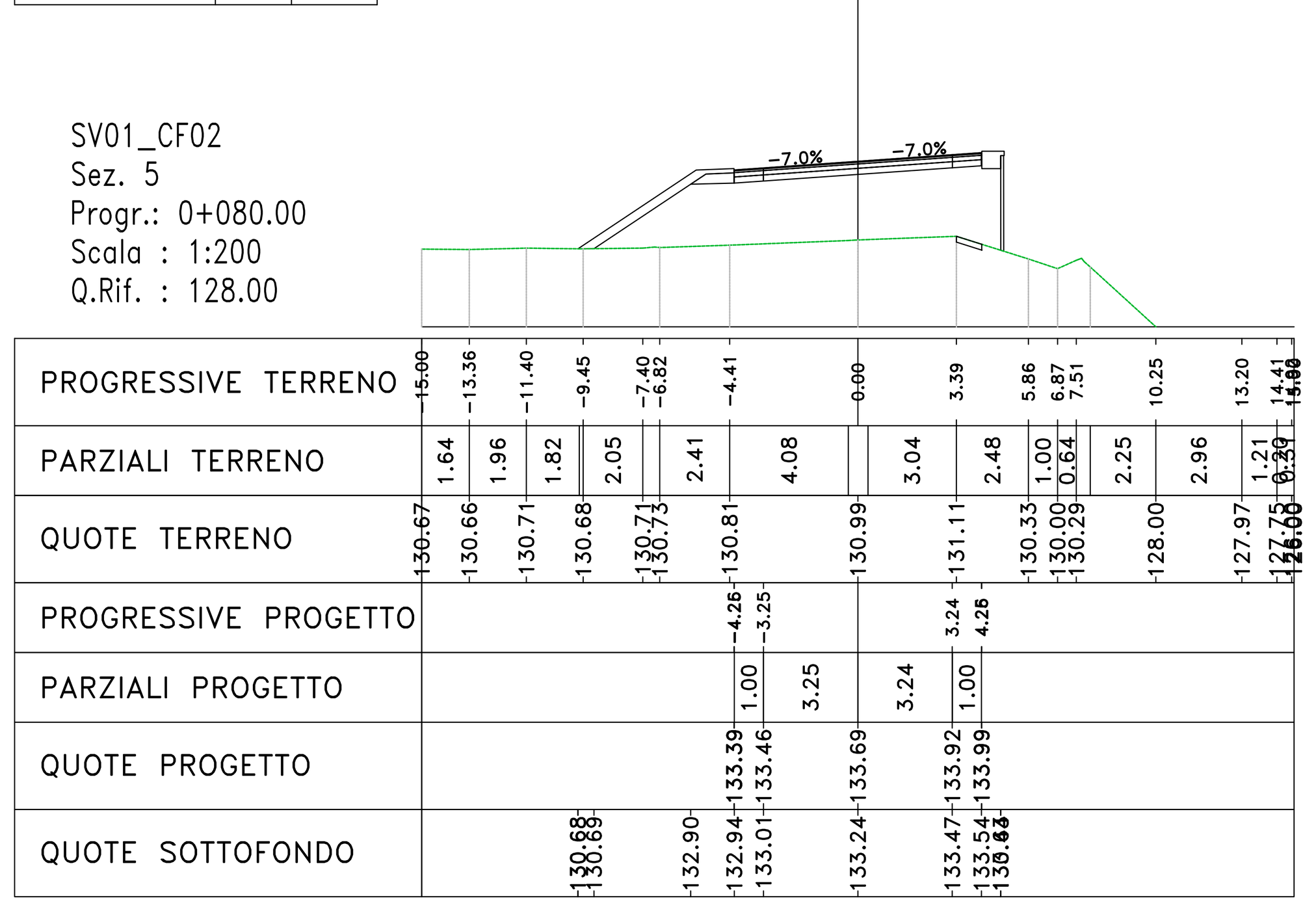

Materiali – Progr.0+100.00		
Materiale	Area (m²)	Vol. (m³)
Rilevato	8.71	87.34
Scavo	0.00	0.00
Scotico	0.44	4.71
Terreno vegetale	0.75	6.66

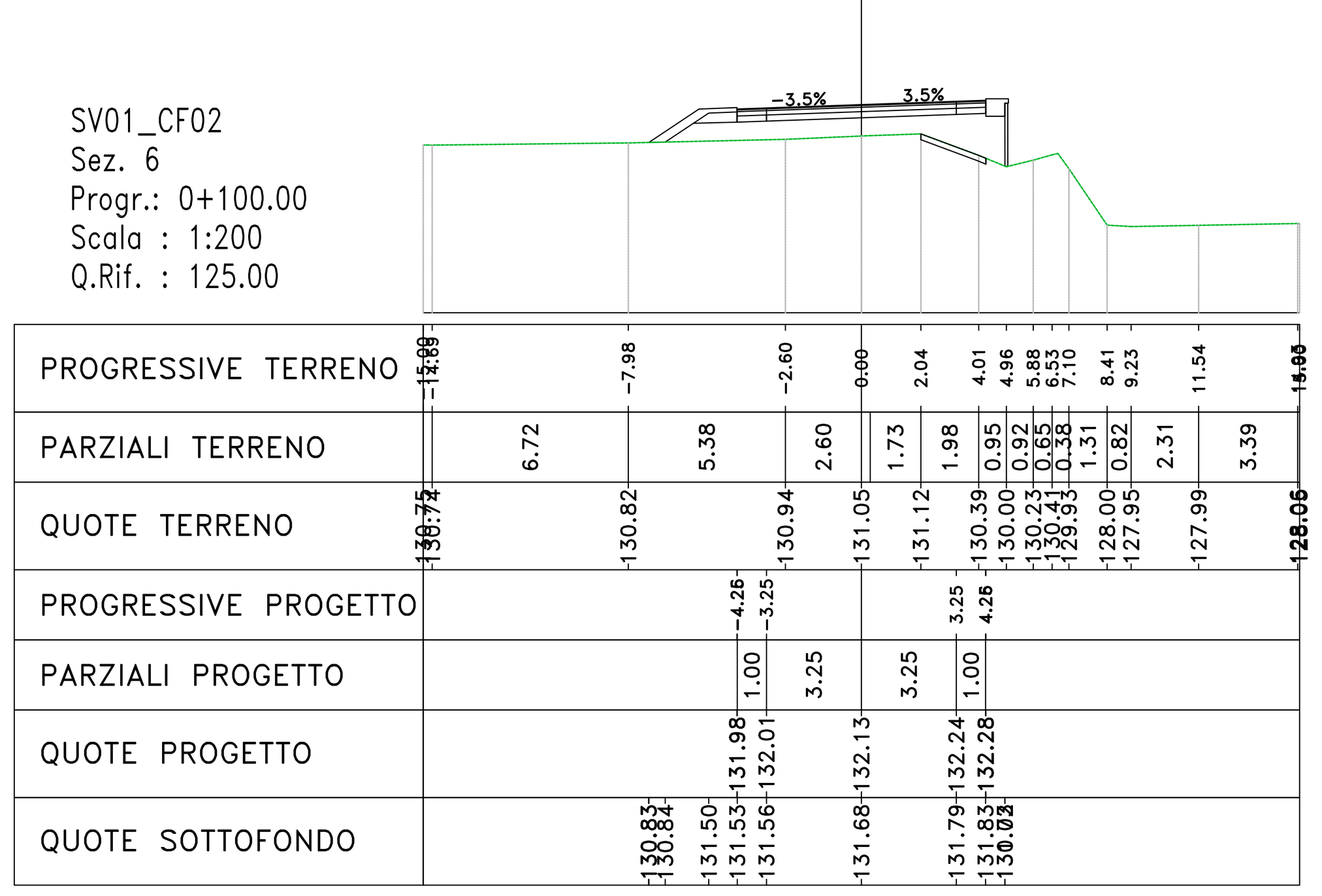

Materiali – Progr.0+120.00		
Materiale	Area (m²)	Vol. (m³)
Rilevato	0.00	87.26
Scavo	0.49	4.84
Scotico	0.00	4.58
Terreno vegetale	0.67	13.67

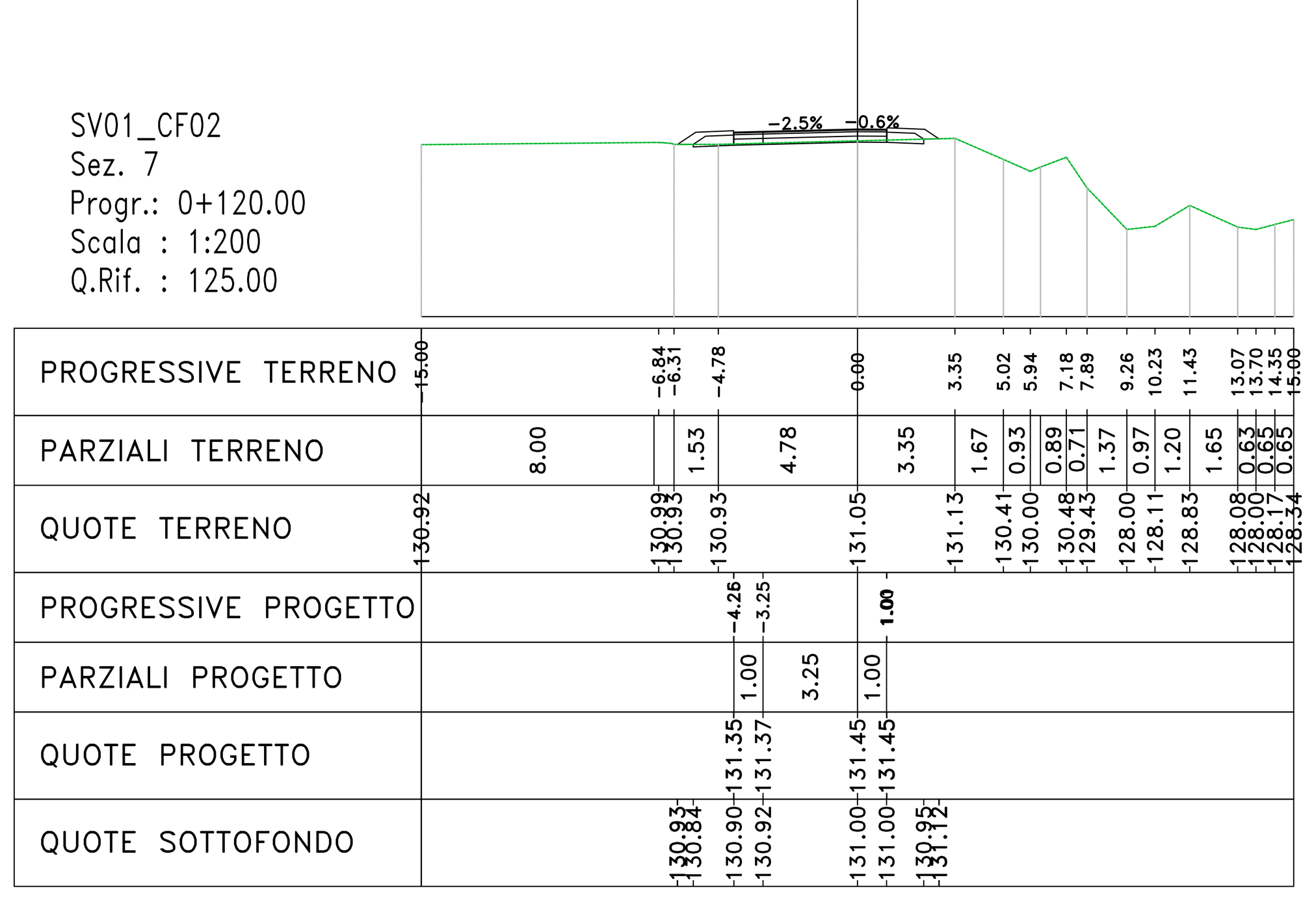

Materiali – Progr.0+140.00		
Materiale	Area (m²)	Vol. (m³)
Rilevato	0.00	0.01
Scavo	1.85	23.37
Scotico	0.00	0.00
Terreno vegetale	0.51	11.74

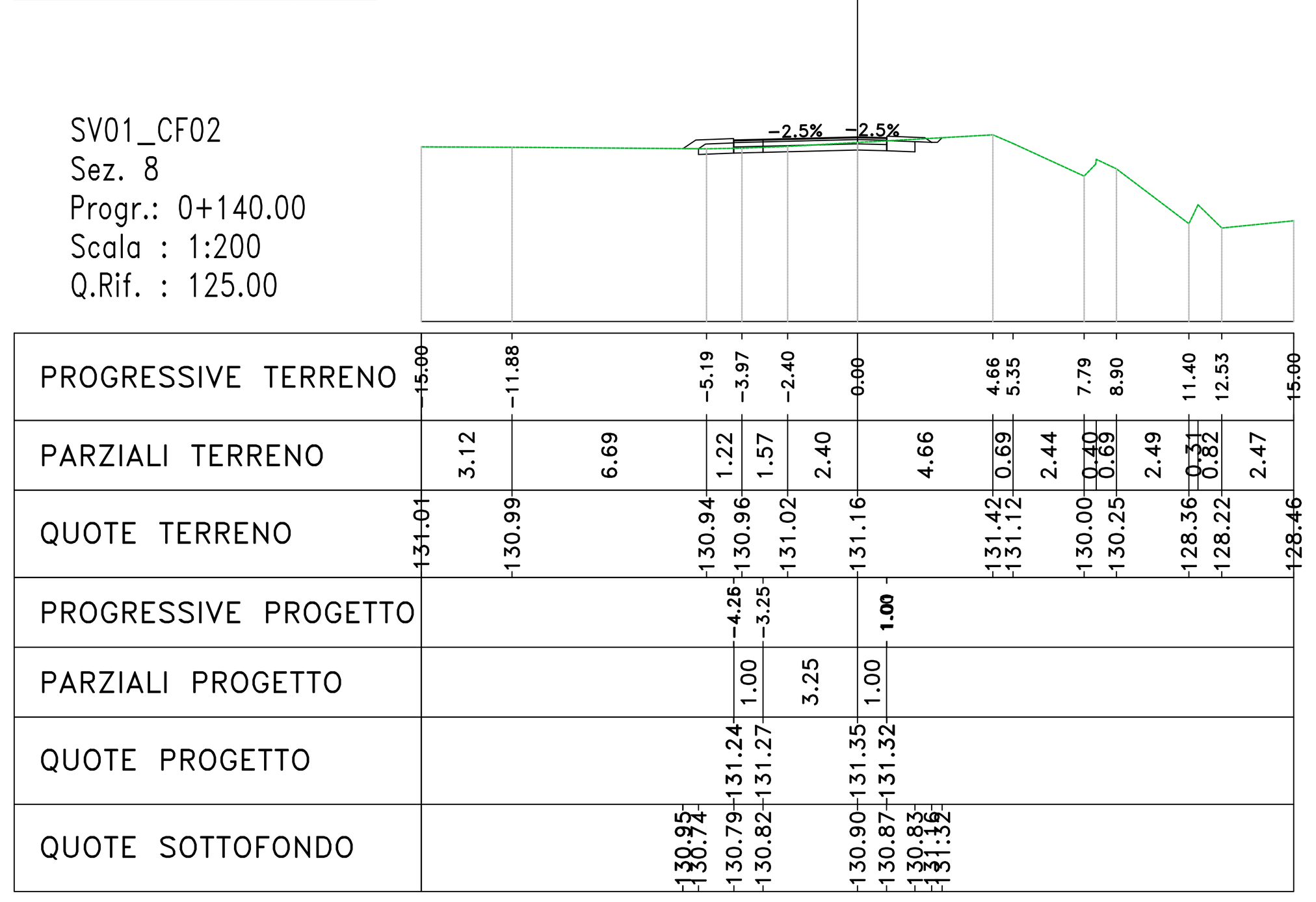

Materiali – Progr.0+160.00		
Materiale	Area (m²)	Vol. (m³)
Rilevato	0.00	0.00
Scavo	4.06	59.06
Scotico	0.00	0.00
Terreno vegetale	0.43	9.30

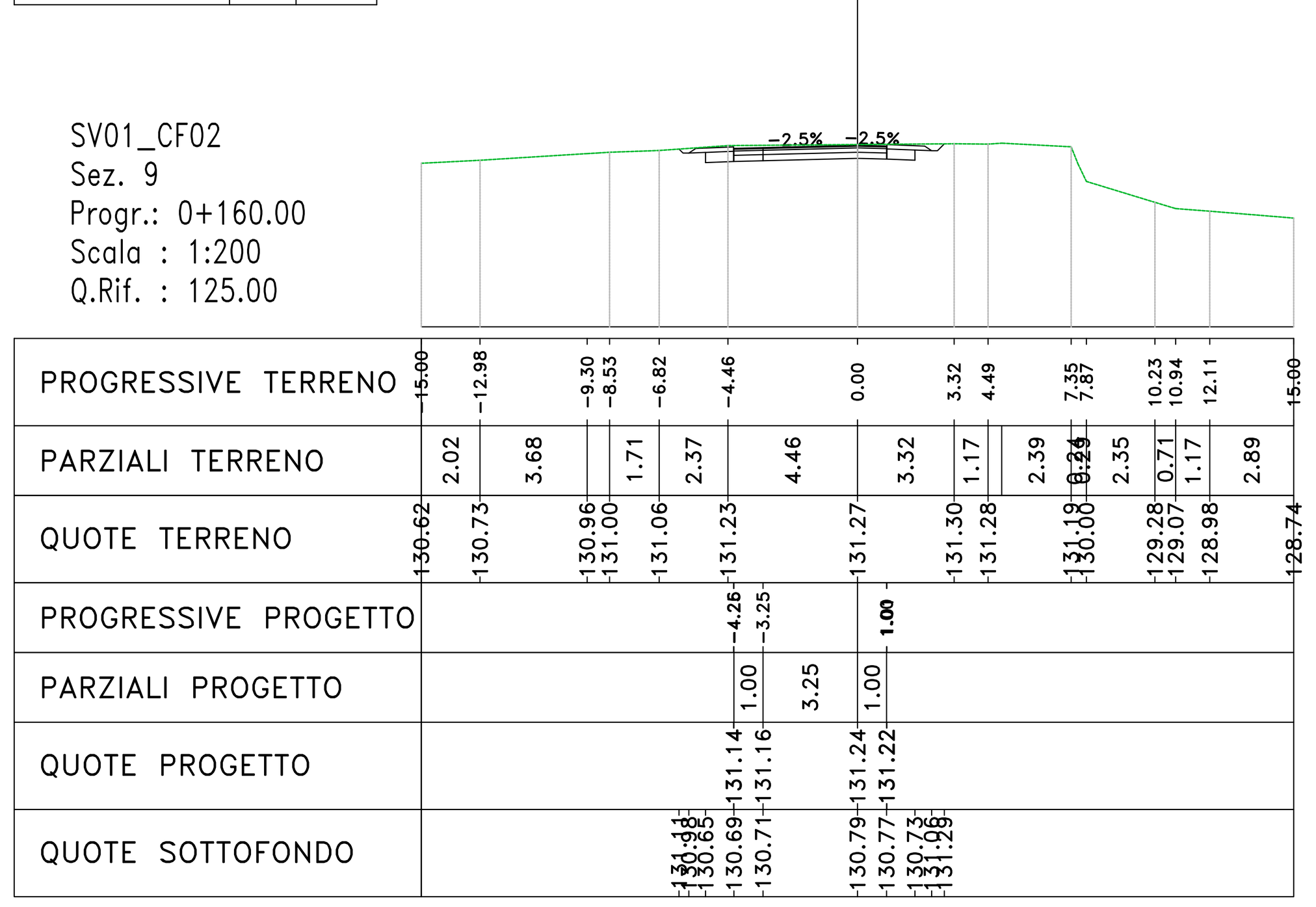

Materiali – Progr.0+163.00		
Materiale	Area (m²)	Vol. (m³)
Rilevato	0.00	0.00
Scavo	4.21	12.40
Scotico	0.00	0.00
Terreno vegetale	0.43	1.28

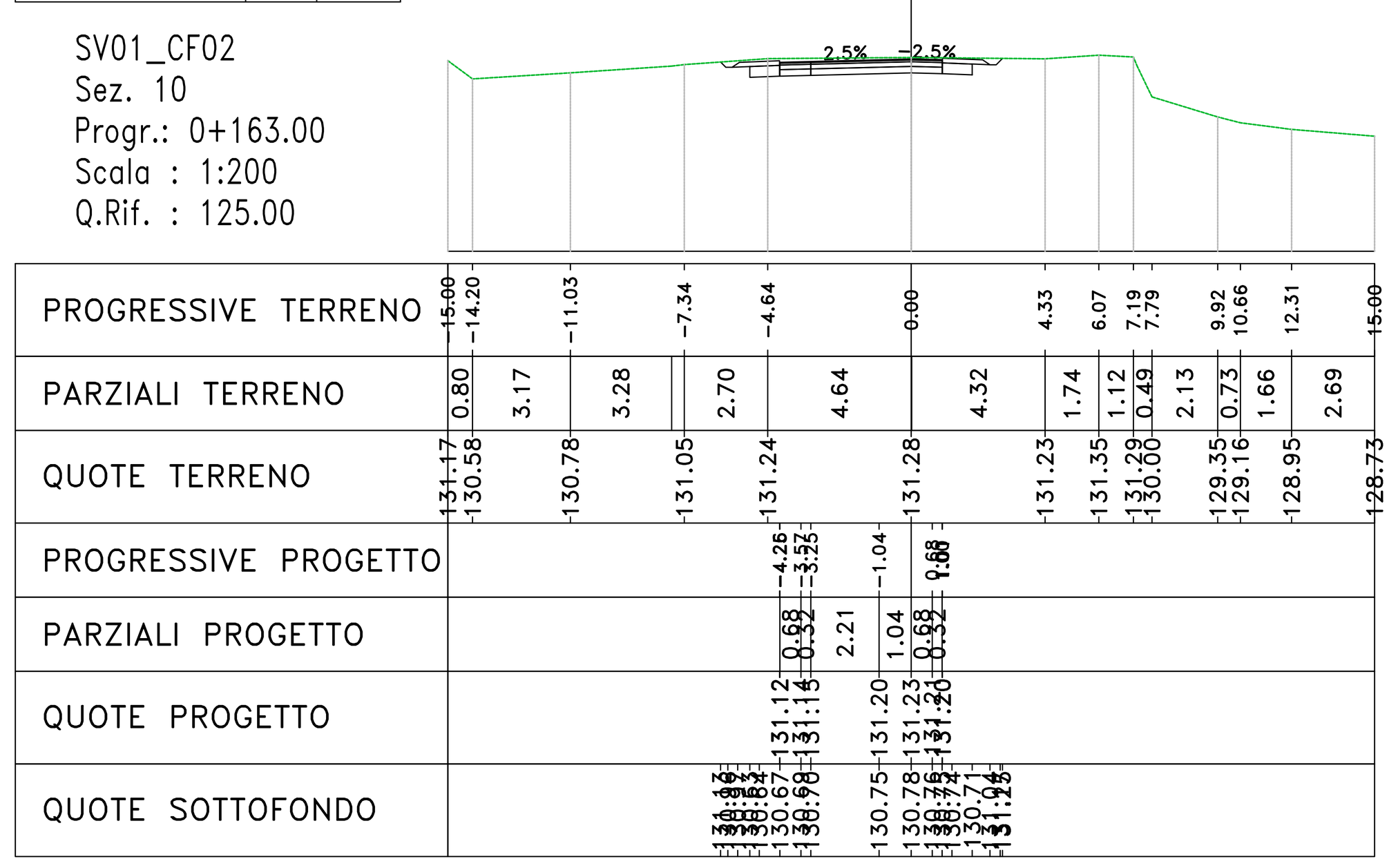

anas
GRUPPO FS ITALIANE

Direzione Progettazione e Realizzazione Lavori

S.S.131 "Carlo Felice"
Completamento itinerario Sassari – Olbia.
Potenziamento e messa in sicurezza S.S.131
dal km 192+500 al km 209+500.
2° Lotto dal km 202+000 al km 209+500

PROGETTO DEFINITIVO

COD. CA357

PROGETTAZIONE: ATI VIA - SERING - VDP - BRENG

RESPONSABILE DELL'INTEGRAZIONE DELLE PRESTAZIONI SPECIALISTICHE:
Dott. Ing. Giovanni Piazza (Ord. Ing. Prov. Roma A27296)

PROGETTISTA:
Responsabile Tracciato stradale: *Dott. Ing. Massimo Capasso (Ord. Ing. Prov. Roma 26031)*
Responsabile Strutture: *Dott. Ing. Giovanni Piazza (Ord. Ing. Prov. Roma 27296)*
Responsabile Idraulica, Geotecnica e Impianti: *Dott. Ing. Sergio Di Maio (Ord. Ing. Prov. Palermo 2872)*
Responsabile Ambiente: *Dott. Ing. Francesco Ventura (Ord. Ing. Prov. Roma 14660)*

GEOLOGO:
Dott. Geol. Enrico Curcuruto (Ord. Geo. Regione Sicilia 966)

COORDINATORE SICUREZZA IN FASE DI PROGETTAZIONE:
Dott. Ing. Matteo Di Girolamo (Ord. Ing. Prov. Roma 15138)

RESPONSABILE SIA:
Dott. Ing. Francesco Ventura (Ord. Ing. Prov. Roma 14660)

VISTO: IL RESPONSABILE DEL PROCEDIMENTO:
Dott. Ing. Edoardo Quattrone

GRUPPO DI PROGETTAZIONE
MANDATARIA: VIA INGEGNERIA
MANDANTI: SERING INGEGNERIA, vdp, BRENG BRIDGE ENGINEERING

PROGETTO STRADALE
STRADE SECONDARIE
CF01, CF02 e AS AGRI
Sezioni trasversali Tav 04

Dott. Ing. GIOVANNI PIAZZA – ORDINE INGEGNERI ROMA n. A-27296

CODICE PROGETTO			NOME FILE	REVISIONE	SCALA:
PROGETTO	LIV. PROG.	ANNO	CA357_S02PS00TRASZ01-04_A		
DPCA0357	D	20	CODICE ELAB. S02PS00TRASZ04	A	1:200

REV.	DESCRIZIONE	DATA	REDATTO	VERIFICATO	APPROVATO
D					
C					
B					
A	EMISSIONE	GIU 2021	M.TOSI	M.CAPASSO	G.PIAZZA