Materiali – Progr.0+000.00		
Materiale	Area (m²)	Vol. (m³)
Rilevato	0.00	0.00
Scavo	21.25	0.00
Terreno vegetale	3.64	0.00

AS_E55
Sez. 01
Progr.: 0+000.00
Scala : 1:200
Q.Rif. : 190.00

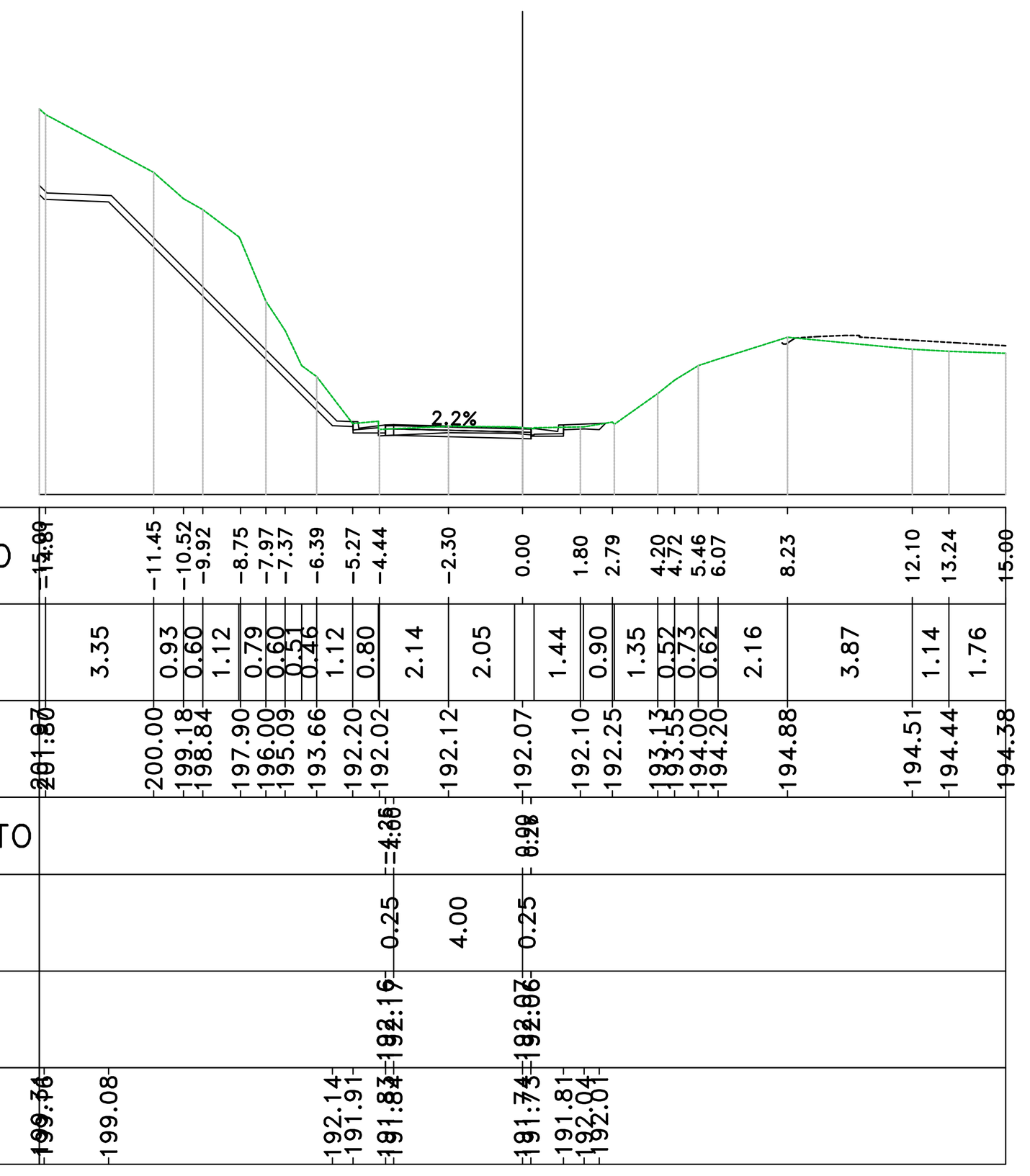

Materiali – Progr.0+041.66		
Materiale	Area (m²)	Vol. (m³)
Rilevato	0.02	0.01
Scavo	9.89	16.48
Terreno vegetale	0.92	2.19

AS_E55
Sez. ST_A
Progr.: 0+041.66
Scala : 1:200
Q.Rif. : 180.00

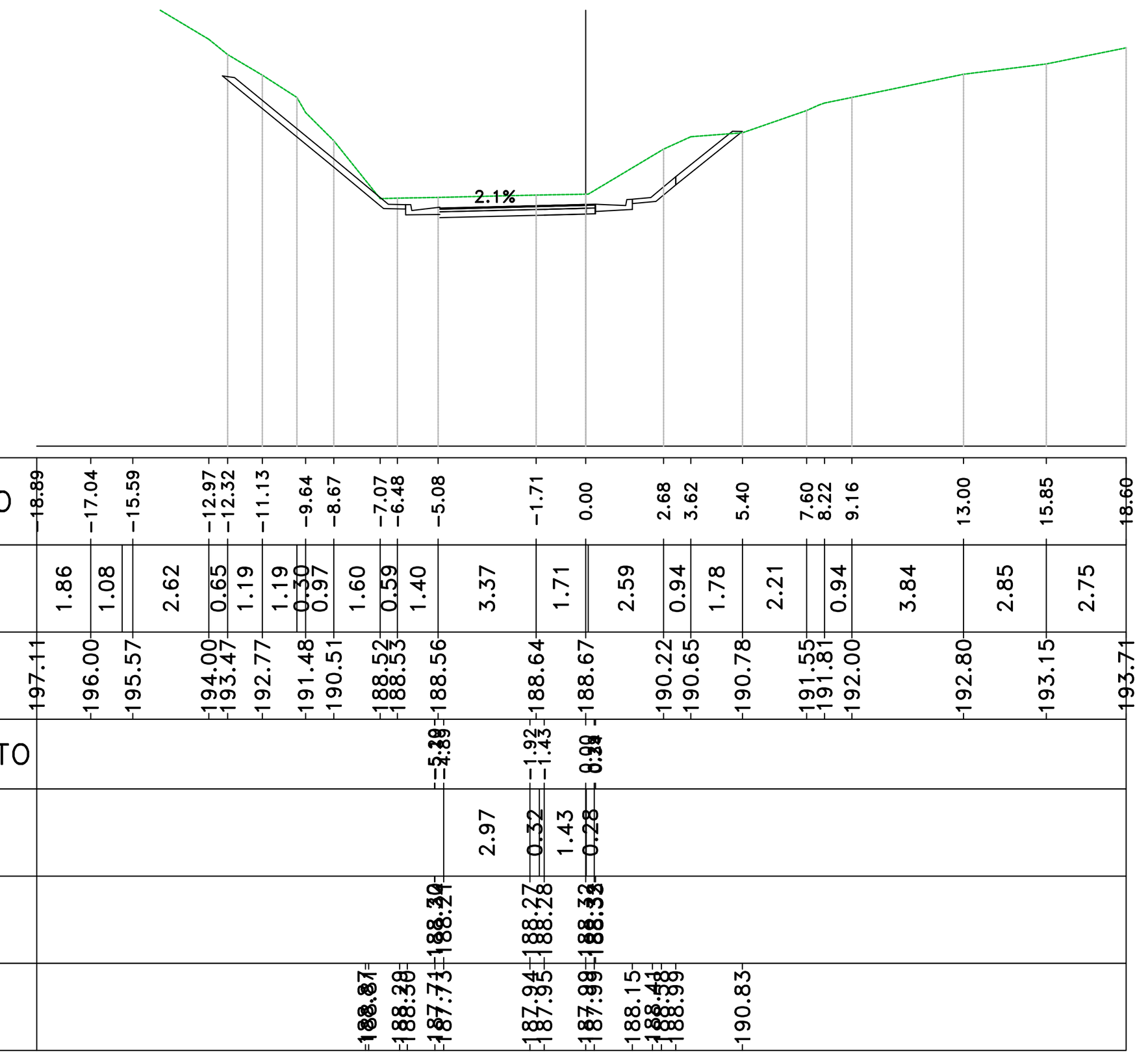

Materiali – Progr.0+120.00		
Materiale	Area (m²)	Vol. (m³)
Rilevato	0.01	0.04
Scavo	10.87	224.38
Terreno vegetale	1.37	21.72

AS_E55
Sez. 07
Progr.: 0+120.00
Scala : 1:200
Q.Rif. : 180.00

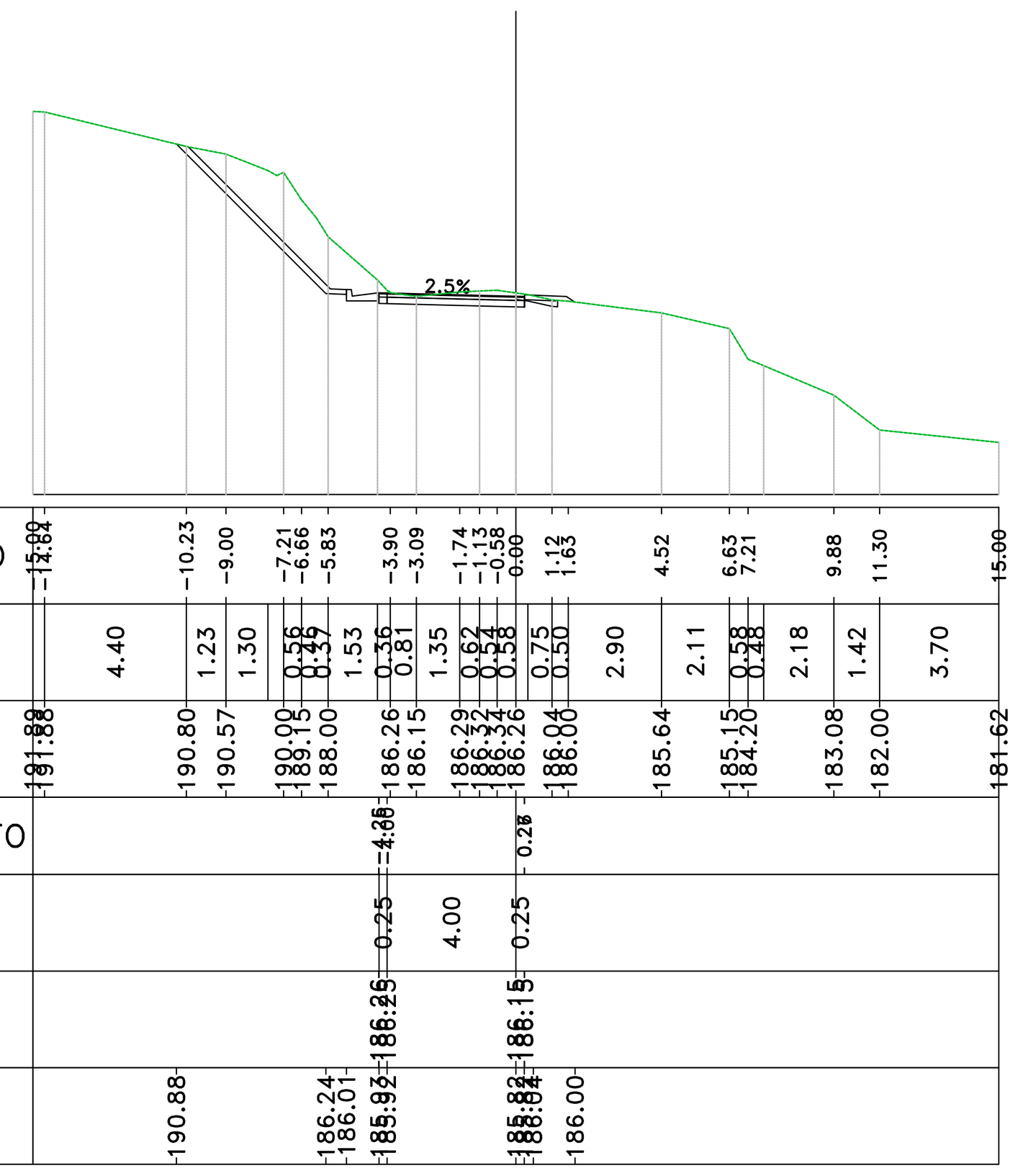

Materiali – Progr.0+000.00		
Materiale	Area (m²)	Vol. (m³)
Rilevato	0.00	0.00
Scavo	21.25	0.00
Terreno vegetale	3.64	0.00

AS_E55
Sez. 13
Progr.: 0+000.00
Scala : 1:200
Q.Rif. : 190.00

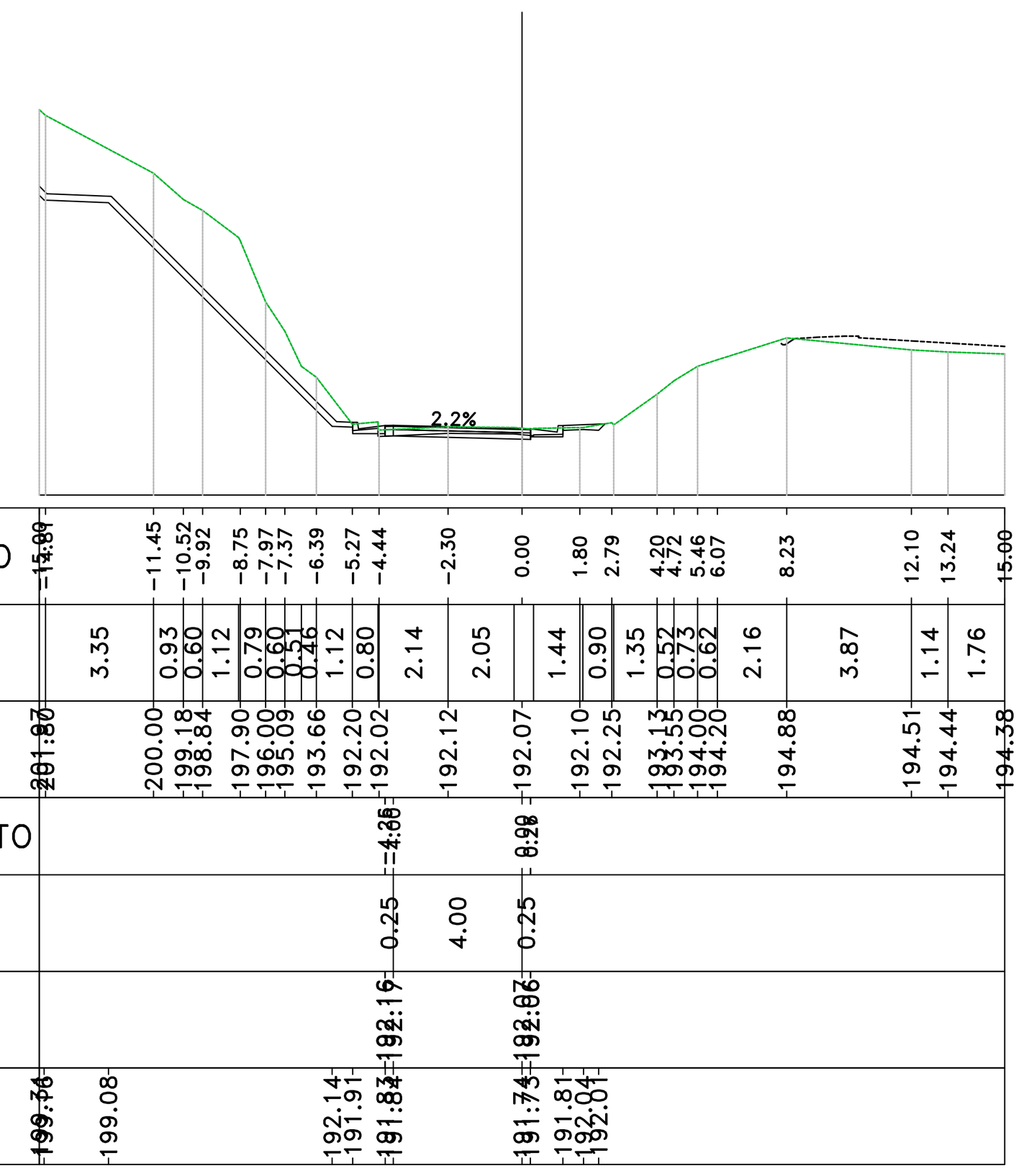

Materiali – Progr.0+075.28		
Materiale	Area (m²)	Vol. (m³)
Rilevato	0.00	0.00
Scavo	30.46	0.00
Terreno vegetale	2.43	0.00

AS_E55
Sez. ST_B
Progr.: 0+075.28
Scala : 1:200
Q.Rif. : 180.00

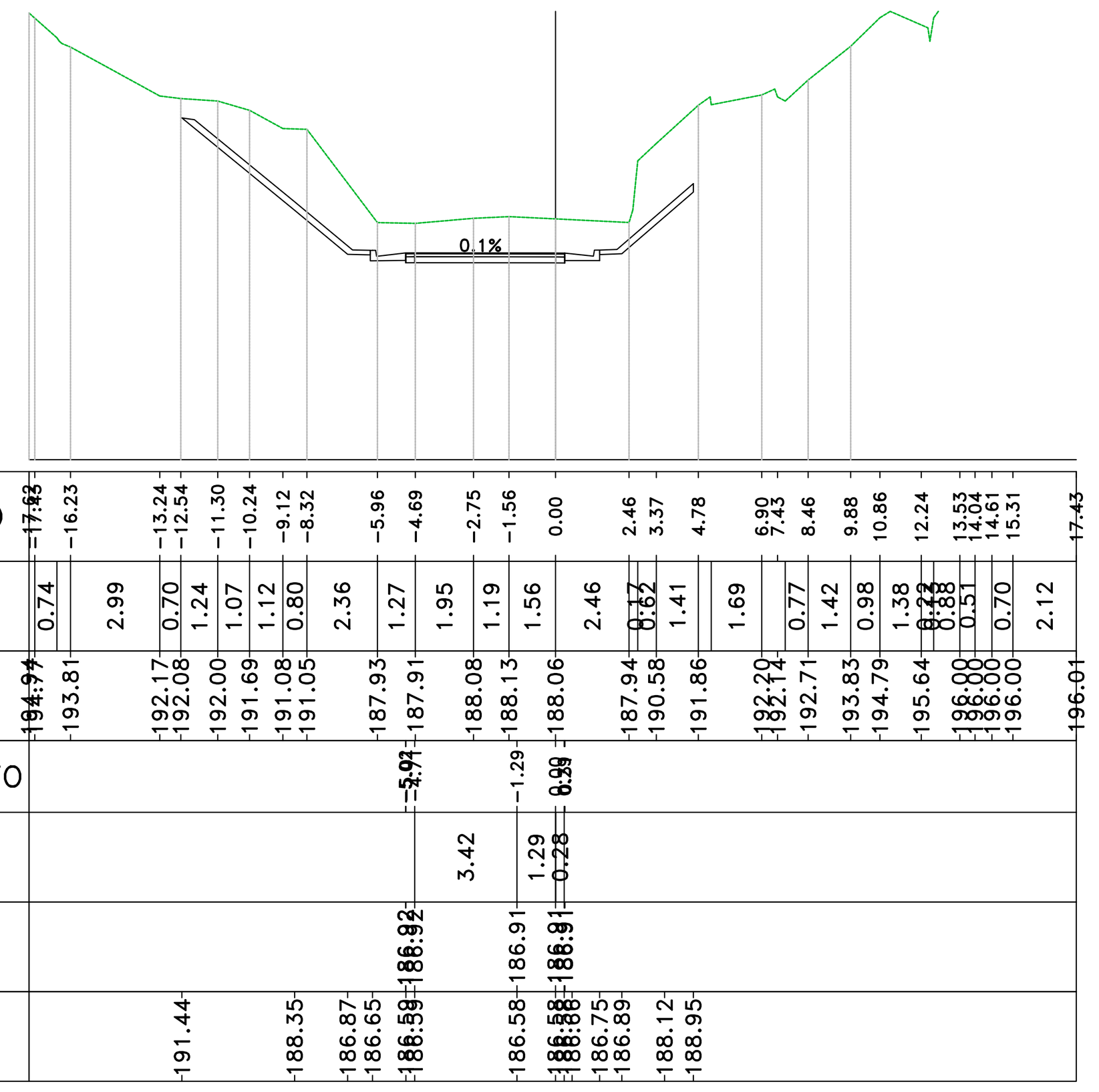

Materiali – Progr.0+140.00		
Materiale	Area (m²)	Vol. (m³)
Rilevato	0.00	0.04
Scavo	6.81	175.21
Terreno vegetale	1.46	28.24

AS_E55
Sez. 08
Progr.: 0+140.00
Scala : 1:200
Q.Rif. : 180.00

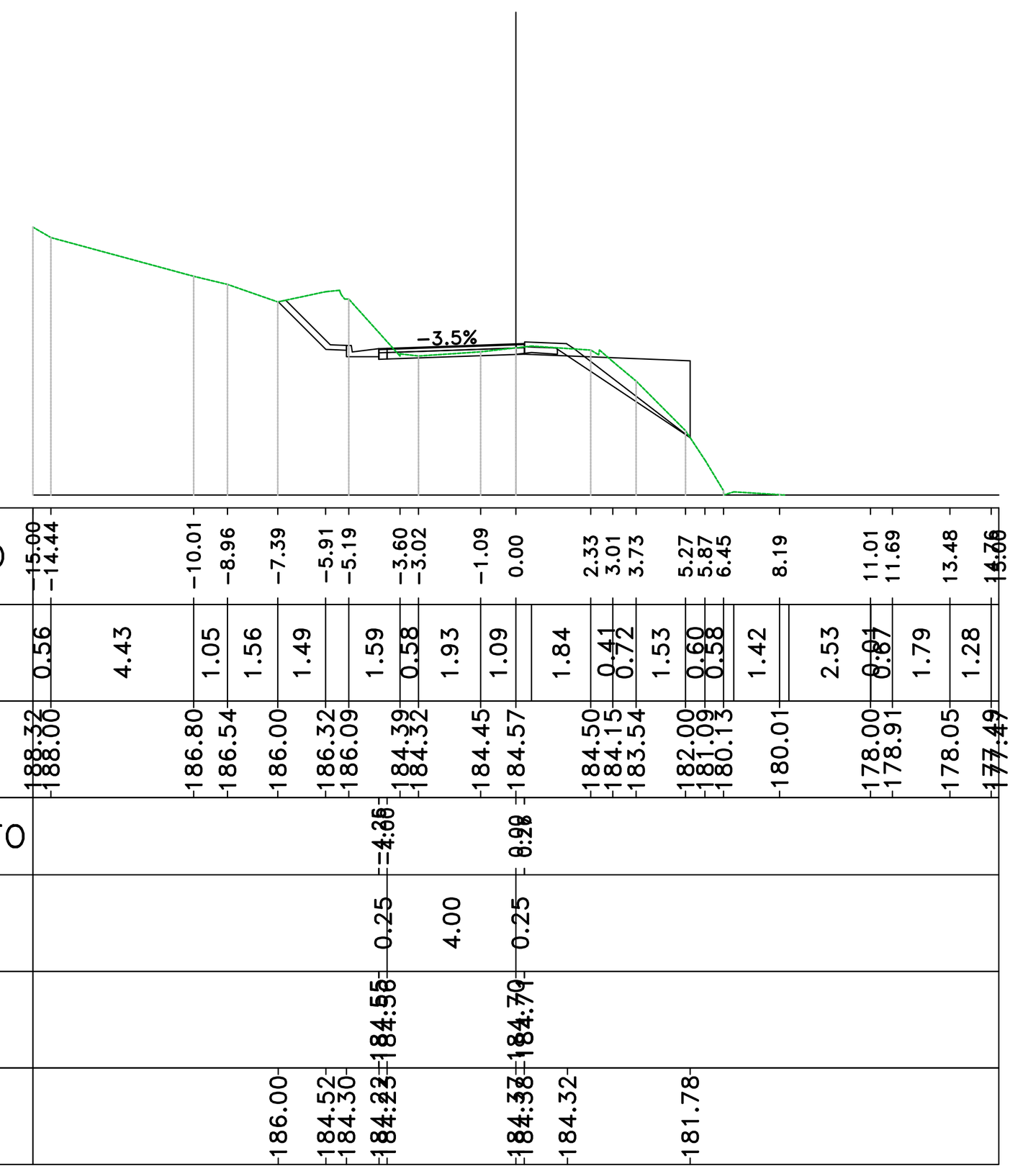

Materiali – Progr.0+020.00		
Materiale	Area (m²)	Vol. (m³)
Rilevato	0.00	0.00
Scavo	11.23	74.86
Terreno vegetale	2.23	14.84

AS_E55
Sez. 02
Progr.: 0+020.00
Scala : 1:200
Q.Rif. : 185.00

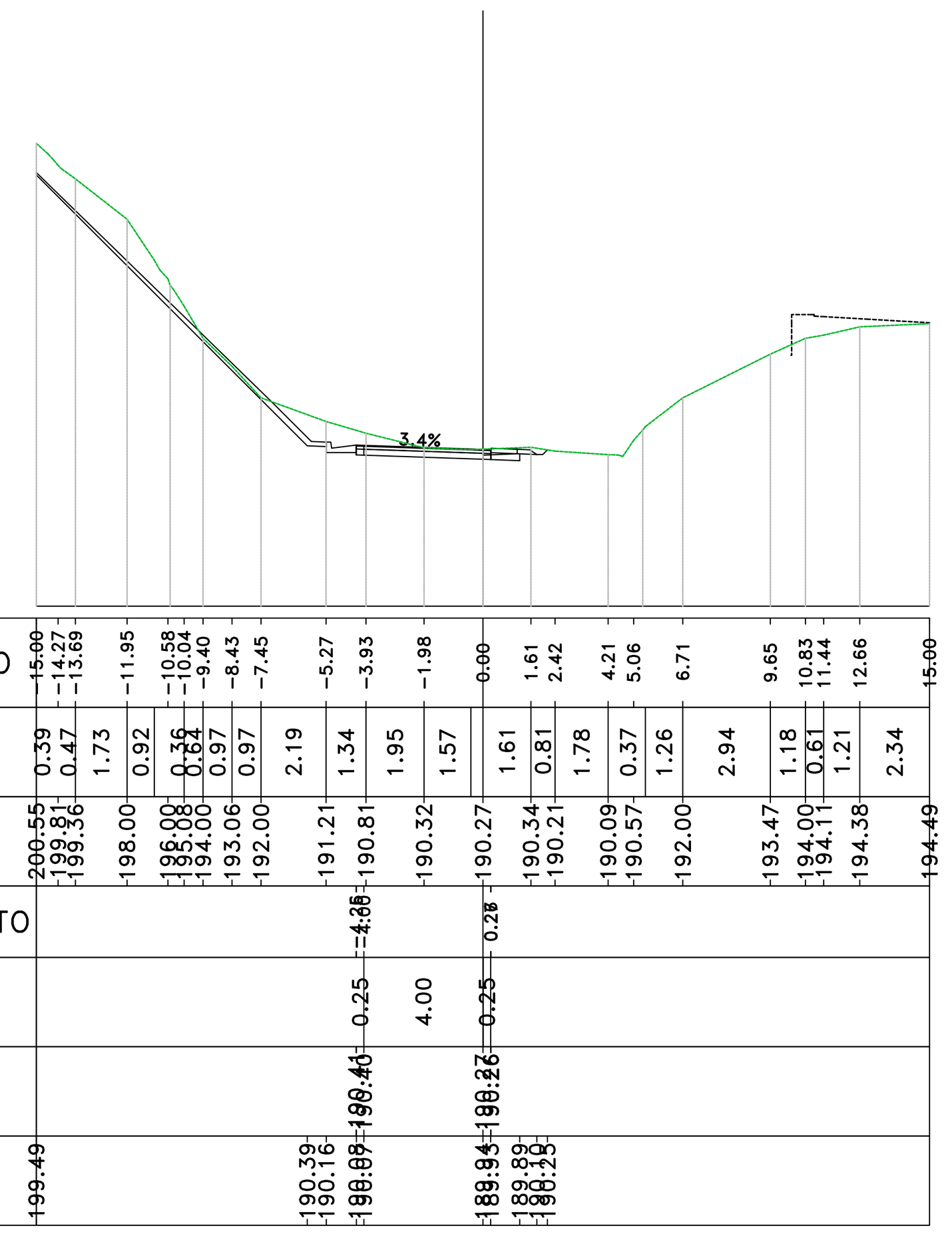

AS_E55
Sez. 05
Progr.: 0+080.00
Scala : 1:200
Q.Rif. : 180.00

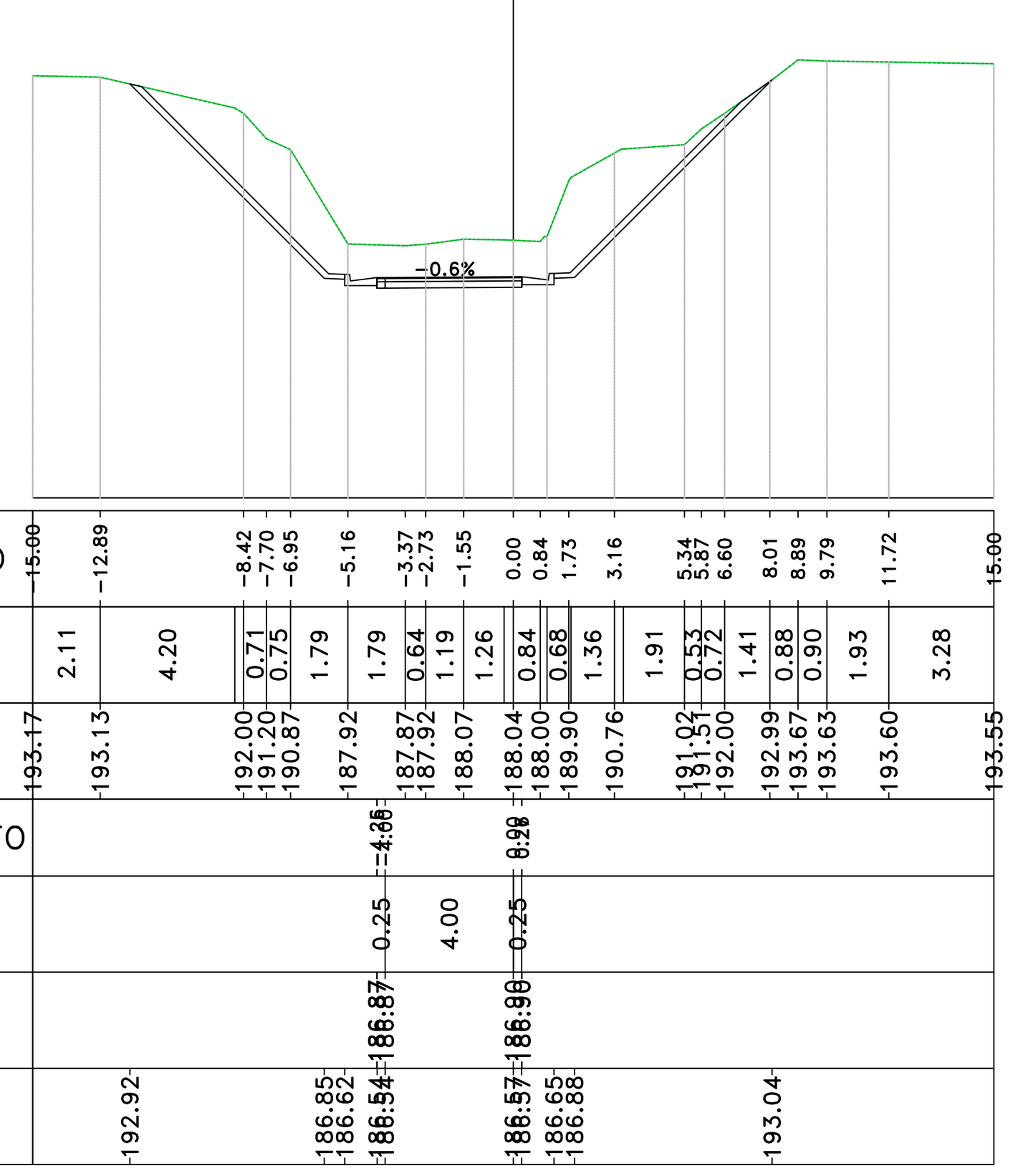

Materiali – Progr.0+160.00		
Materiale	Area (m²)	Vol. (m³)
Rilevato	0.00	0.00
Scavo	2.20	85.81
Terreno vegetale	0.70	21.13

AS_E55
Sez. 09
Progr.: 0+160.00
Scala : 1:200
Q.Rif. : 180.00

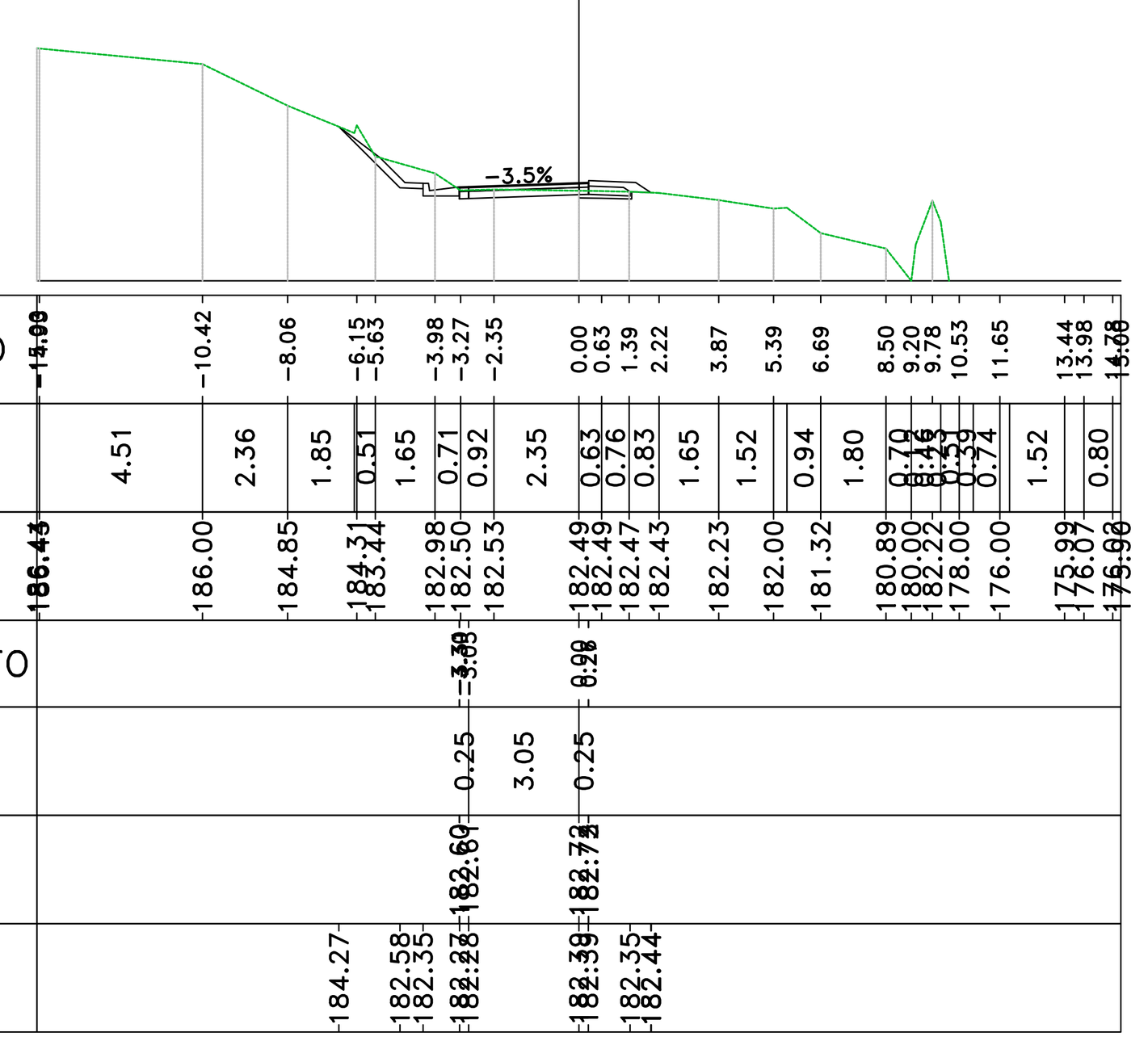

Materiali – Progr.0+040.00		
Materiale	Area (m²)	Vol. (m³)
Rilevato	0.00	0.00
Scavo	9.96	211.71
Terreno vegetale	1.76	39.76

AS_E55
Sez. 03
Progr.: 0+040.00
Scala : 1:200
Q.Rif. : 180.00

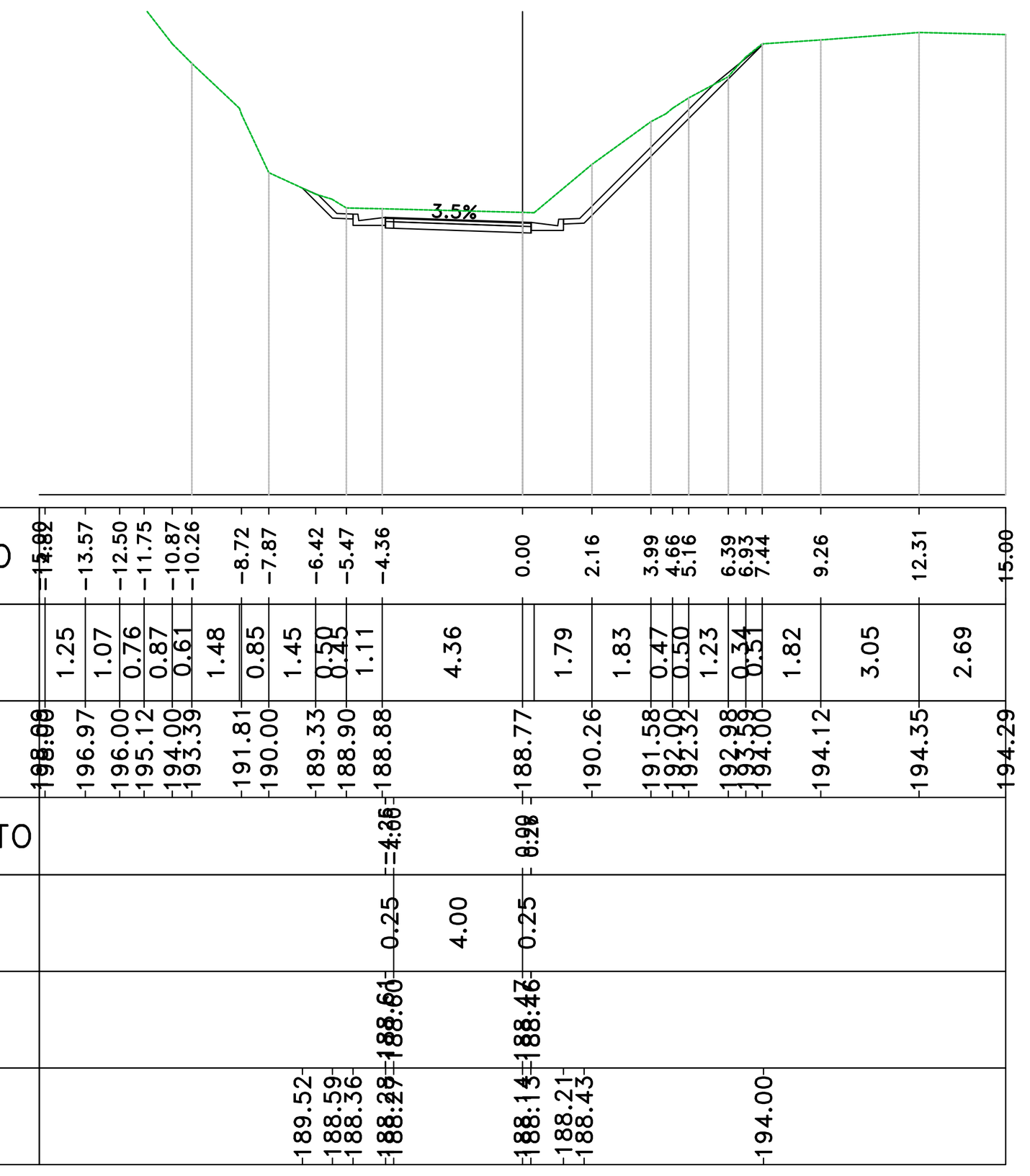

Materiali – Progr.0+100.00		
Materiale	Area (m²)	Vol. (m³)
Rilevato	0.00	0.00
Scavo	11.57	419.23
Terreno vegetale	0.83	40.06

AS_E55
Sez. 06
Progr.: 0+100.00
Scala : 1:200
Q.Rif. : 180.00

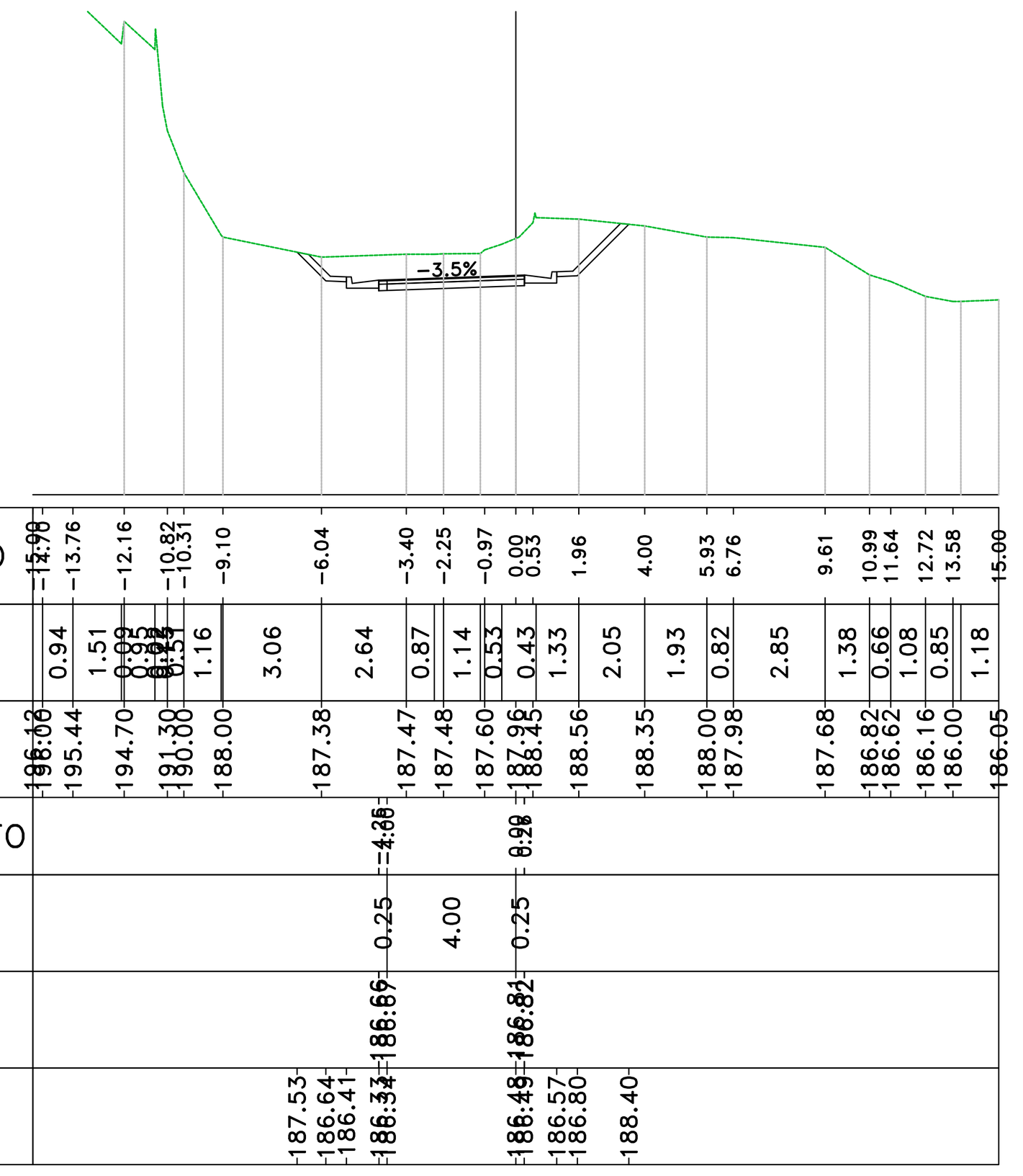

anas GRUPPO FS ITALIANE

Direzione Progettazione e Realizzazione Lavori

S.S.131 "Carlo Felice"
Completamento itinerario Sassari – Olbia.
Potenziamento e messa in sicurezza S.S.131
dal km 192+500 al km 209+500.
2° Lotto dal km 202+000 al km 209+500

PROGETTO DEFINITIVO — COD. CA357

PROGETTAZIONE: ATI VIA - SERING - VDP - BRENG

RESPONSABILE DELL'INTEGRAZIONE DELLE PRESTAZIONI SPECIALISTICHE:
Dott. Ing. Giovanni Piazza (Ord. Ing. Prov. Roma A27296)

PROGETTISTA:
Responsabile Tracciato stradale: *Dott. Ing. Massimo Capasso (Ord. Ing. Prov. Roma 26031)*
Responsabile Strutture: *Dott. Ing. Giovanni Piazza (Ord. Ing. Prov. Roma 27296)*
Responsabile Idraulica, Geotecnica e Impianti: *Dott. Ing. Sergio Di Maio (Ord. Ing. Prov. Palermo 2872)*
Responsabile Ambiente: *Dott. Ing. Francesco Ventura (Ord. Ing. Prov. Roma 14660)*

GEOLOGO:
Dott. Geol. Enrico Curcuruto (Ord. Geo. Regione Sicilia 966)

COORDINATORE SICUREZZA IN FASE DI PROGETTAZIONE:
Dott. Ing. Matteo Di Girolamo (Ord. Ing. Prov. Roma 15138)

RESPONSABILE SIA:
Dott. Ing. Francesco Ventura (Ord. Ing. Prov. Roma 14660)

VISTO: IL RESPONSABILE DEL PROCEDIMENTO:
Dott. Ing. Edoardo Quattrone

GRUPPO DI PROGETTAZIONE
MANDATARIA: VIA INGEGNERIA
MANDANTI: SERING INGEGNERIA, VDP, BRENG BRIDGE ENGINEERING

PROGETTO STRADALE
STRADE SECONDARIE
AS_E55
Sezioni Trasversali

Dott. Ing. GIOVANNI PIAZZA — ORDINE INGEGNERI ROMA n. A-27296 settore a-b-c

CODICE PROGETTO			NOME FILE	REVISIONE	SCALA:
PROGETTO	LIV. PROG.	ANNO	CA357_S03PS00TRASZ01_A		
DPCA0357	D	20	CODICE ELAB. S03PS00TRASZ01	A	1:200

REV.	DESCRIZIONE	DATA	REDATTO	VERIFICATO	APPROVATO
D					
C					
B					
A	EMISSIONE	GIU 2021	M.TOSI	M.CAPASSO	G.PIAZZA