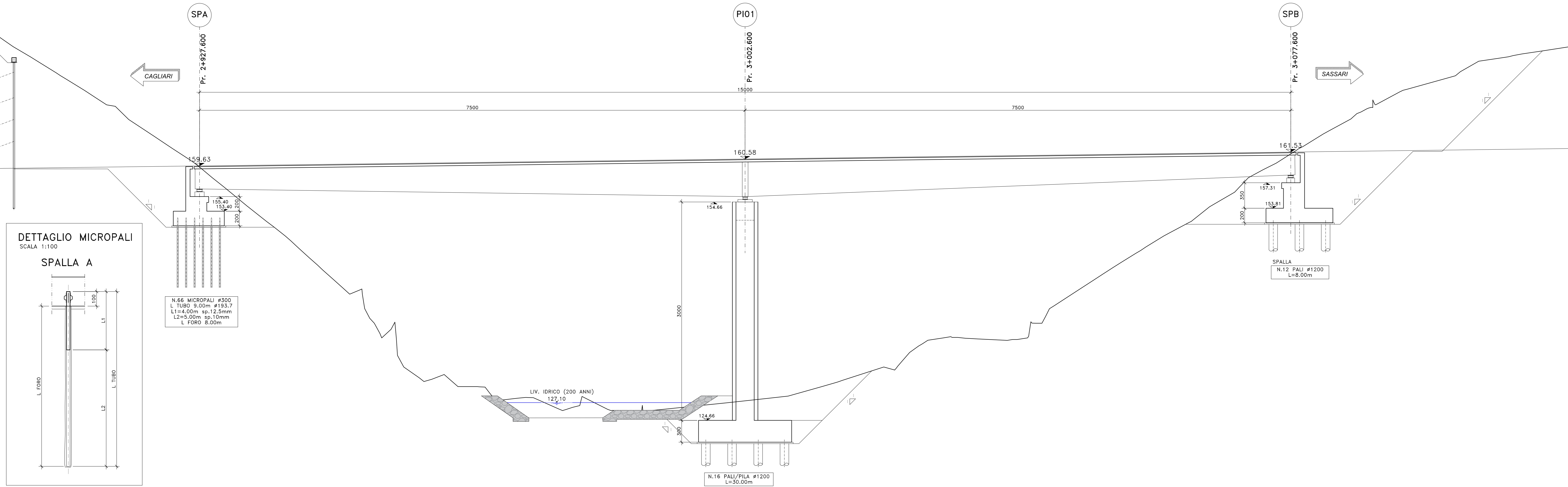


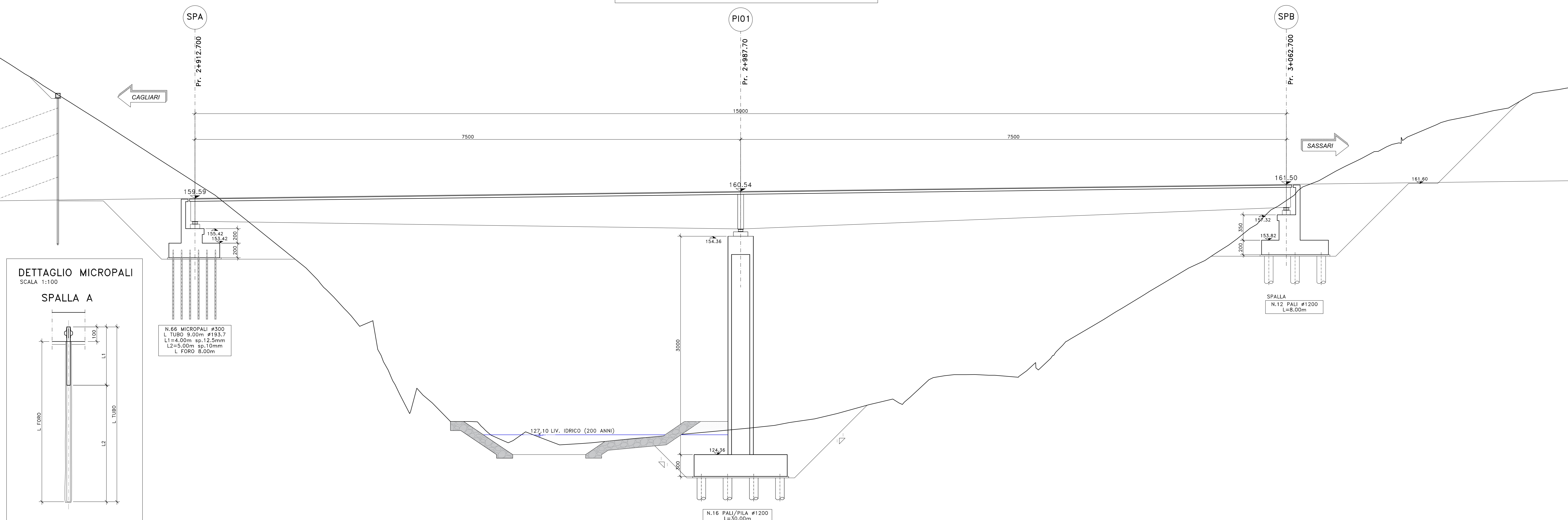
SEZIONE LONGITUDINALE
CARREGGIATA DX
SCALA 1:200

L= 150.00 m - n° 2 CAMPATE: 75.00+75.00

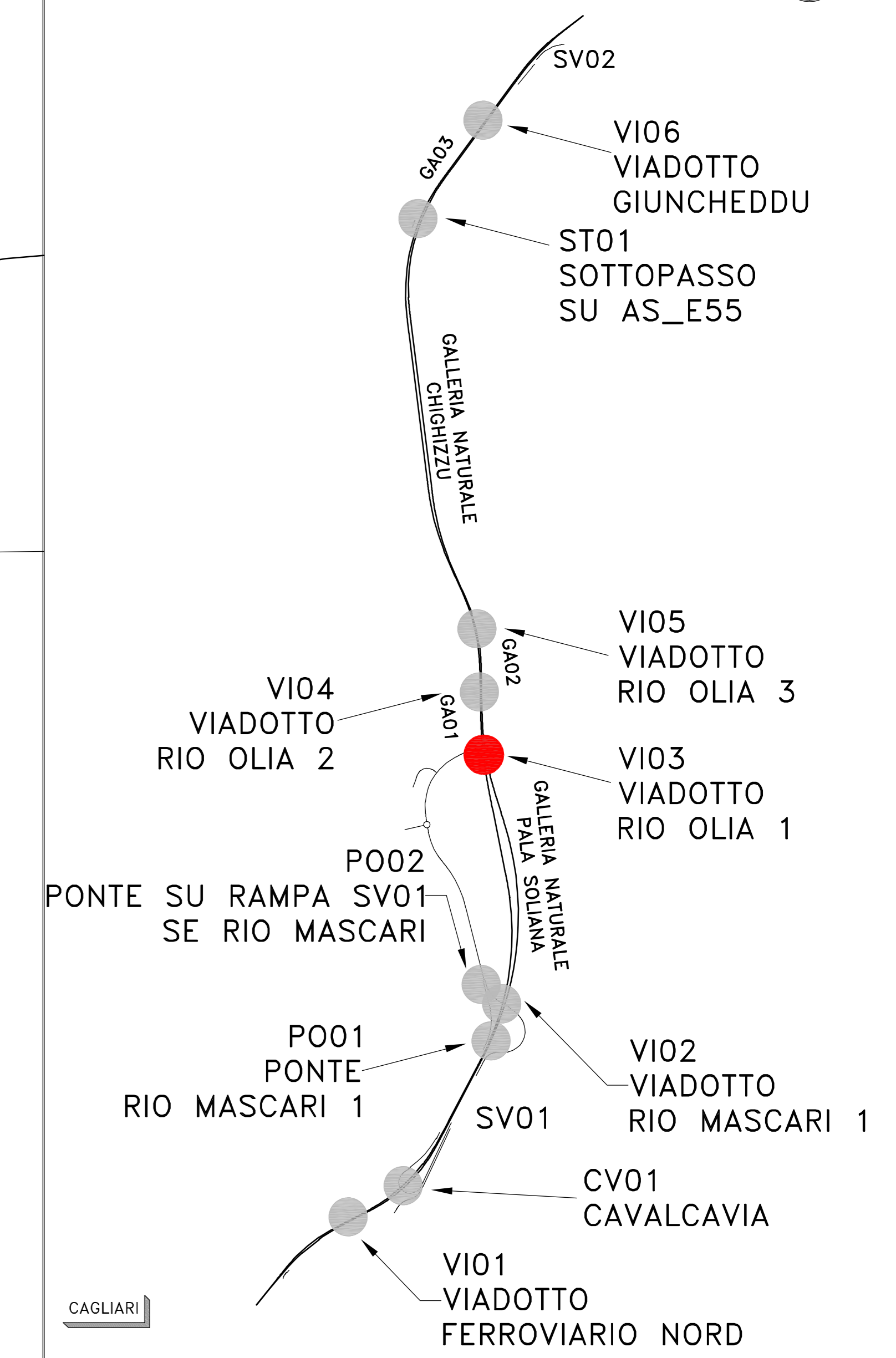


SEZIONE LONGITUDINALE
CARREGGIATA SX
SCALA 1:200

L= 150.00 m - n° 2 CAMPATE: 75.00+75.00



PIANTA CHIAVE
SASSARI



Sanas
GRUPPO FS ITALIANE
Direzione Progettazione e Realizzazione Lavori

S.S.131 "Carlo Felice"
Completamento itinerario Sassari - Olbia.
Potenziamento e messa in sicurezza S.S.131
dal km 192+500 al km 209+500.
2° Lotto dal km 202+000 al km 209+500

PROGETTO DEFINITIVO COD. CA357

PROGETTAZIONE: **via** - **sering** - **vdp** - **b.e.n.g.**

RESPONSABILE DELL'INTEGRAZIONE DELLE PRESTAZIONI SPECIALISTICHE: GRUPPO DI PROGETTAZIONE

PROGETTISTA:
Responsabile: **via** (Dott. Ing. Massimo Caputo)
Dott. Ing. Marco Basso (2020)
Dott. Ing. Marco Basso (2021)
Dott. Ing. Marco Basso (2022)
Dott. Ing. Marco Basso (2023)
Dott. Ing. Marco Basso (2024)

REDOLOGO:
Dott. Ing. Enrico Curatolo (Dott. Ing. Regione Siciliana)
COORDINATORE SICUREZZA IN FASE DI PROGETTAZIONE:
Dott. Ing. Marco Basso (Dott. Ing. Regione Siciliana)

RESPONSABILE SIA:
Dott. Ing. Francesco Venturi (Dott. Ing. Regione Siciliana)

VISTO: IL RESPONSABILE DEL PROCEDIMENTO:
Dott. Ing. Enrico Curatolo

OPERE D'ARTE MAGGIORI
VIADOTTI E PONTI
VI03 - VIADOTTO RIO OLIA 1
Sezioni longitudinali

CODICE PROGETTO	HOME FILE	REVISIONE	SCALA:
PROGETTO: DPICAO357	CA357_P00V03STRSL01_A	A	1:200
ELAB. D	LAB. P00V03STRSL01		
D			
C			
B			
A	EMISSIONE	04/2024	0.00000
REV.	DESCRIZIONE	DATA	REDATTO VERIFICATO APPROVATO