





LEGENDA

-  CENTRALE GAS COLLALTO ESISTENTE
-  AMPLIAMENTO CENTRALE
-  AREA FLUVIALE
-  CONFINI COMUNALI

RIFERIMENTO

AUTORITÀ DI BACINO DEI FIUMI ISONZO, TAGLIAMENTO, LIVENZA, PIAVE, BRENTA - BACCHIGLIONE, 2004, "PROGETTO DI PIANO STRALCIO PER L'ASSETTO IDROGEOLOGICO DEI BACINI DEI FIUMI ISONZO, TAGLIAMENTO, LIVENZA, PIAVE, BRENTA - BACCHIGLIONE" ADOTTATO CON DELIBERA DEL COMITATO ISTITUZIONALE DEL 3 MARZO 2004, No. 1, CARTA DELLA PERICOLOSITÀ IDRAULICA, TAVOLA No. 5, SCALA 1:10,000

SCALA



FIGURA 3.1

PROGETTO DI PIANO STRALCIO PER L'ASSETTO IDROGEOLOGICO DEL FIUME PIAVE
CARTA DELLA PERICOLOSITÀ IDRAULICA