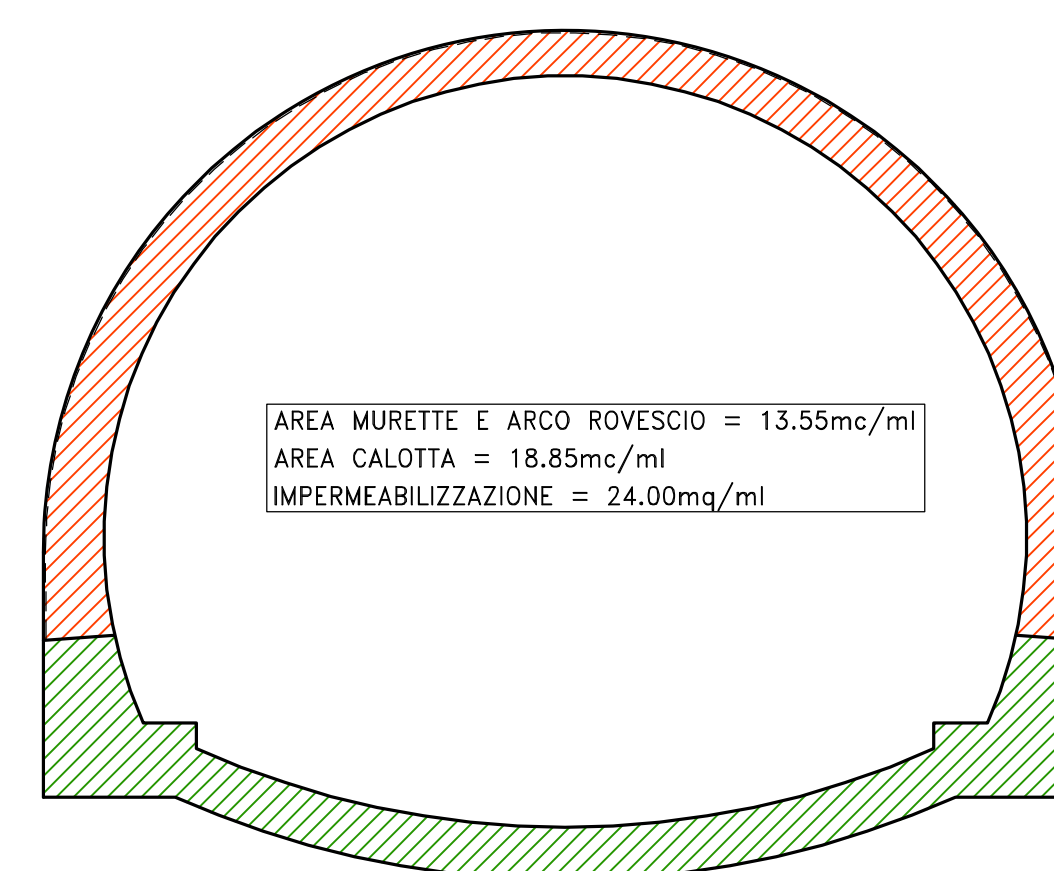
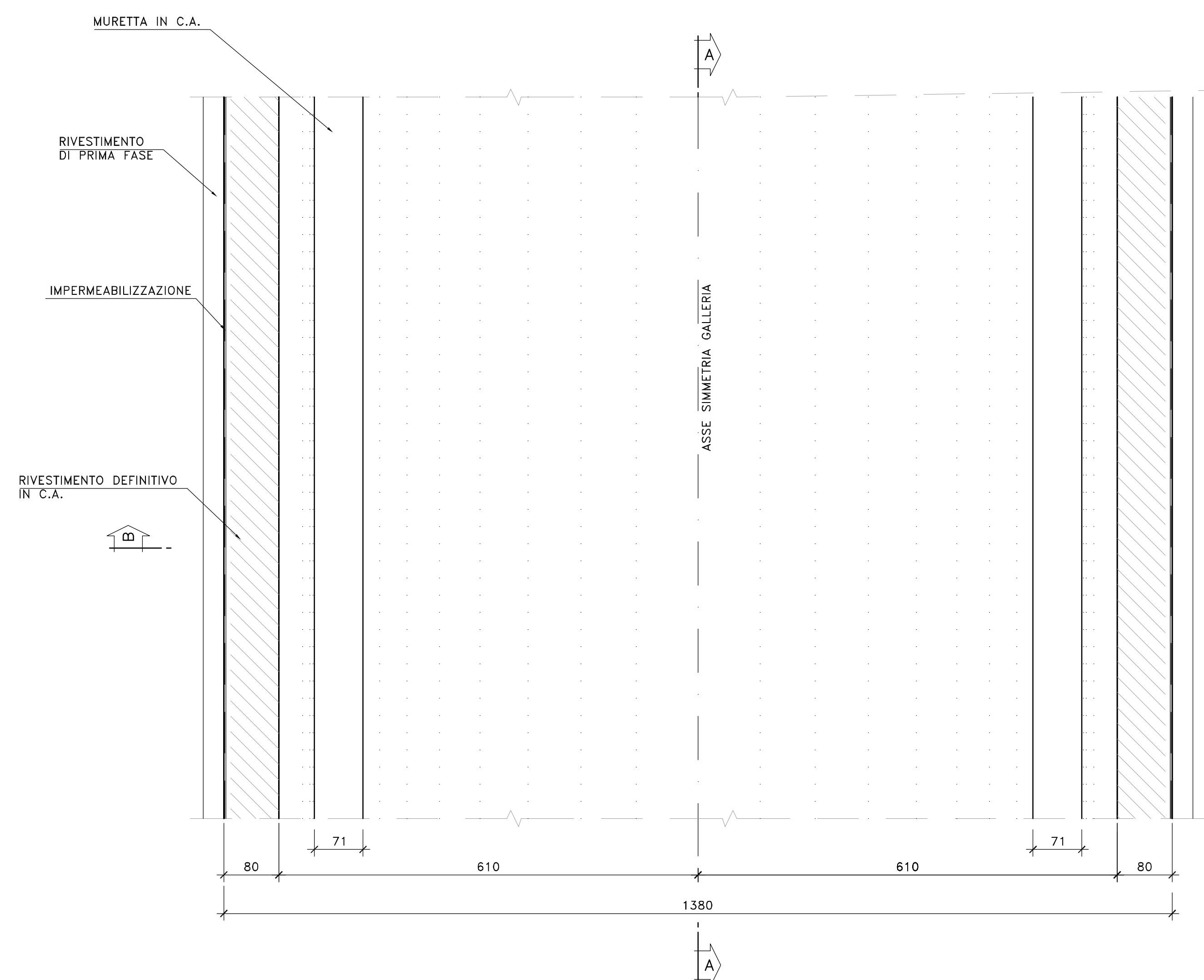


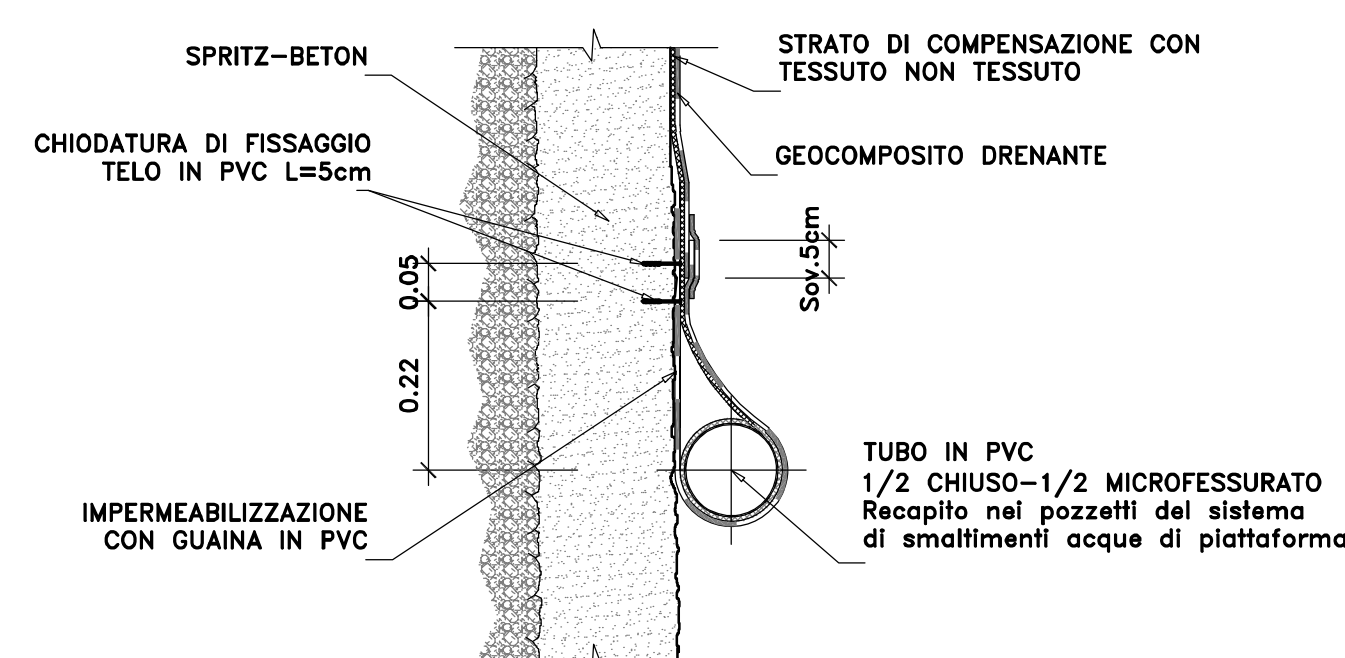
Q.P. Quota progetto
(Asse Tracciamento Strada)
Q.P.R. = Q.P. - 10,9cm Quota Punto di Rotazione
(Asse Tracciamento Galleria)
P.C. Piano dei centri rivestimento definitivo
P.C.1. Piano dei centri rivestimento di prima fase (centine)
P.S. Piano di scavo

N.B.
LA SEZIONE TIPO E' RIFERITA ALLA SINGOLA CARREGGIATA.
LA DISTRIBUZIONE DELLE SEZIONI TIPO LUNGO IL TRACCIATO
DELLE 2 CARREGGIATE E' RIPORTATA NELLA PLANIMETRIA DI PROGETTO

SEZIONE "C-C"
PIANTA
Scala 1:50



PARTICOLARE DRENAGGIO
Scala 1:10



Sanas
GRUPPO FS ITALIANE Direzione Progettazione e Realizzazione Lavori

S.S.131 "Carlo Felice"
Completamento itinerario Sassari - Olbia.
Potenziamento e messa in sicurezza S.S.131
dal km 192+500 al km 209+500.
2° Lotto dal km 202+000 al km 209+500

PROGETTO DEFINITIVO COD. CA357

PROGETTAZIONE: ATI VIA - SERING - VDP - BRENG

RESPONSABILE DELL'INTEGRAZIONE DELLE PRESTAZIONI SPECIALISTICHE: GRUPPO DI PROGETTAZIONE

PROGETTISTA:
Responsabile Topografia: Dott. Ing. Massimo Caporali
Responsabile Stradale: Dott. Ing. Giovanni Pizzoni
Responsabile Strutturale: Dott. Ing. Giovanni Pizzoni
Responsabile Impianti, Sottosistemi e Impianti: Dott. Ing. Sergio
Responsabile Ambientale: Dott. Ing. Francesco Ventura
Dott. Ing. Pavia (Roma 2012)
Dott. Ing. Pavia (Roma 14660)

GEOLOGO:
Dott. Geol. Enrico Curatolo (Dott. Geol. Gian. Regione Sicilia 986)

COORDINATORE SICUREZZA IN FASE DI PROGETTAZIONE:
Dott. Ing. Antonio Di Giovanni (Dott. Ing. Prov. Roma 15739)

RESPONSABILE SIA:
Dott. Ing. Francesco Ventura (Dott. Ing. Prov. Roma 14660)

VISTO: IL RESPONSABILE DEL PROCEDIMENTO:
Dott. Ing. Edoardo Quattrone

OPERE D'ARTE MAGGIORI
GALLERIE
GALLERIA NATURALE - SEZIONE AVANZAMENTO B0 - B2 e Aa - SAGOMA TIPO 1
Carpenteria

CODICE PROGETTO	PROGETTO	LV. PROC. ANNO	NOME FILE	REVISIONE	SCALA:
DP/CA/0357	D	20	CA357_POGN000STCP01_A	A	1:50
	C				
	B				
	A				
REV.	DESCRIZIONE	DATA	REDATTO	VERIFICATO	APPROVATO