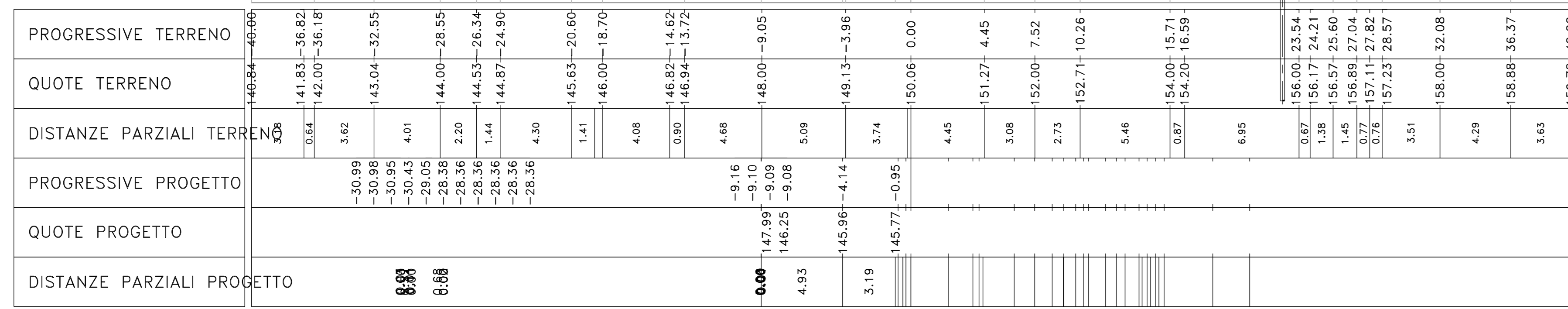
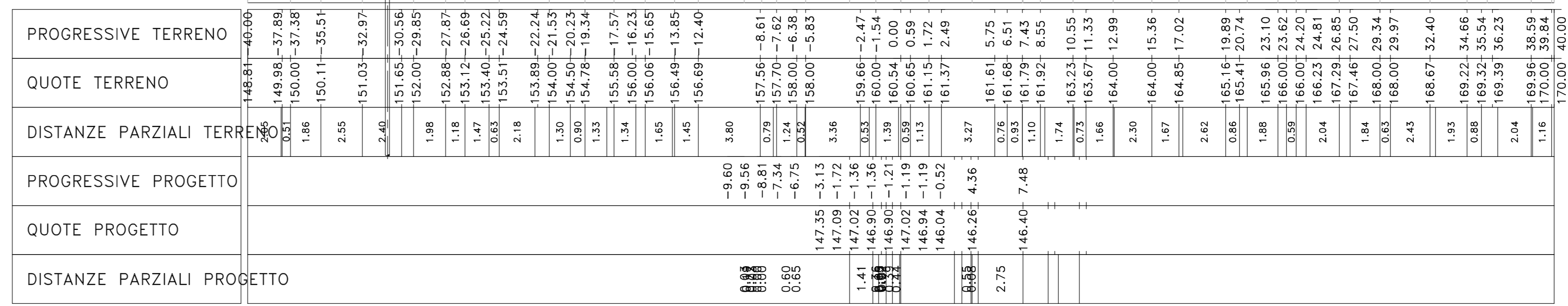


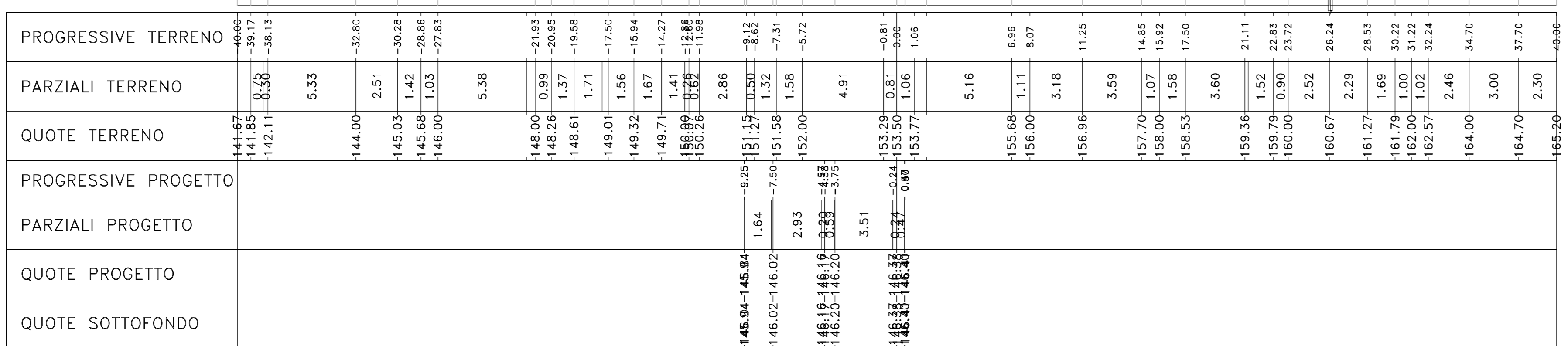
Sez. DX_GN01_A
 Progr.: 1+862.40
 Scala : 1:200
 Q.Rif. : 140.00



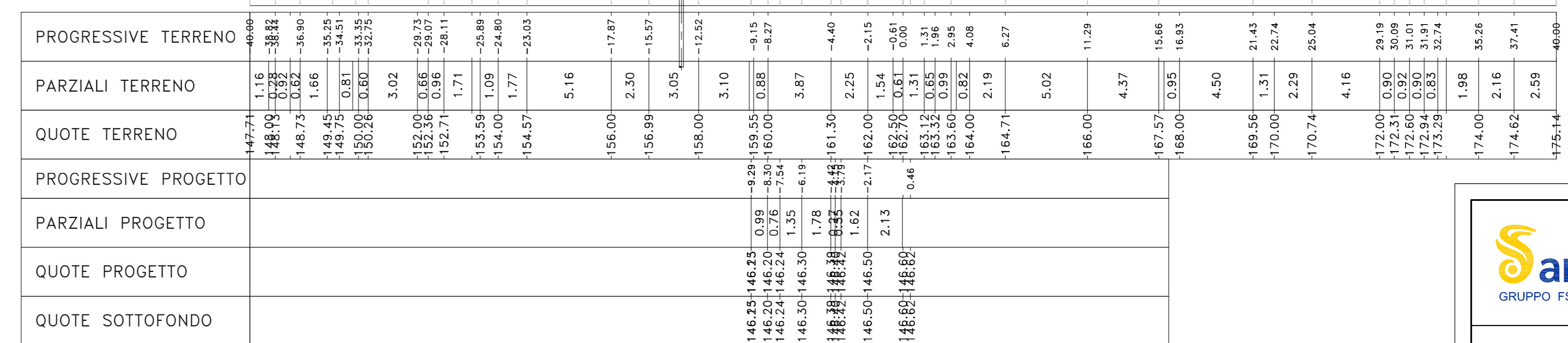
Sez. DX_GN01_A1
 Progr.: 1+882.40
 Scala : 1:200
 Q.Rif. : 140.00



Sez. SX_GN01_A
 Progr.: 1+871.65
 Scala : 1:200
 Q.Rif. : 140.00



Sez. SX_GN01_A1
 Progr.: 1+888.65
 Scala : 1:200
 Q.Rif. : 140.00



Sanas
GRUPPO FS ITALIANE

Direzione Progettazione e Realizzazione Lavori

S.S.131 "Carlo Felice"
 Completamento itinerario Sassari - Olbia.
 Potenziamento e messa in sicurezza S.S.131
 dal km 192+500 al km 209+500.
 2' Lotto dal km 202+000 al km 209+500

PROGETTO DEFINITIVO cod. CA357

PROGETTAZIONE: ATI VIA - SERING - VDP - BRENG

RESPONSABILE DELL'INTEGRAZIONE DELLE PRESTAZIONI SPEDIMENTICHE: GRUPPO DI PROGETTAZIONE
 Dott. Ing. Giovanni Piazza (Dir. Ing. Prov. Roma A27294) MANAGIABE

PROGETTISTA:
 Responsabile Tecnica Strada: Dott. Ing. Massimo Cacciari (Dir. Ing. Prov. Roma 26037)
 Responsabile Strada: Dott. Ing. Giovanni Piazza (Dir. Ing. Prov. Roma 27294)
 Responsabile Strada, Idraulico e Impianti: Dott. Ing. Sergio Cacciari (Dir. Ing. Prov. Roma 27294)
 Responsabile Ambiente: Dott. Ing. Francesco Ventura (Dir. Ing. Prov. Roma 14660)

INGEGNERIA

GEOLOGO:
 Dott. Geol. Enrico Curatolo (Dir. Geol. Regione Sicilia 946)

COORDINATORE SICUREZZA IN FASE DI PROGETTAZIONE:
 Dott. Ing. Antonio Di Giandomenico (Dir. Ing. Prov. Roma 15130)

RESPONSABILE SIA:
 Dott. Ing. Francesco Ventura (Dir. Ing. Prov. Roma 14660)

VEDI IL RESPONSABILE DEL PROCEDIMENTO:
 Dott. Ing. Eduardo Quattrone

OPERE D'ARTE MAGGIORI
GALLERIE - GALLERIA NATURALE PALA SOLIANA_GN01
GALLERIA ARTIFICIALE - IMBOCCO LATO CAGLIARI

Sezioni trasversali

CODICE PROGETTO	PROGETTO	LV. PROG. ANNO	NOME FILE	REVISIONE	SCALA:
DP/CA/0357	D	20	CA357_PO0GN01STRSZ01_A	A	1:200
D					
C					
B					
A	EMISSIONE				
REV.	DESCRIZIONE	DATA	REDATTO	VERIFICATO	APPROVATO