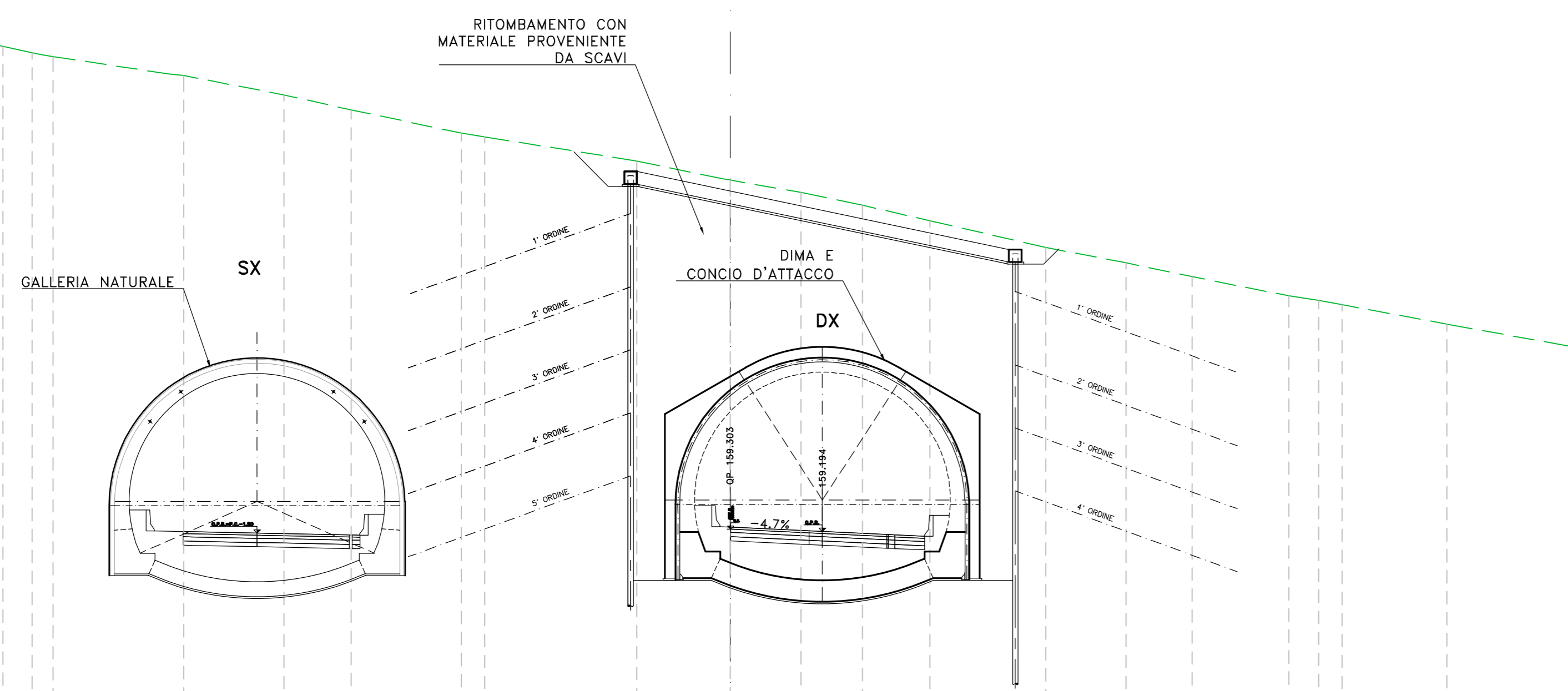
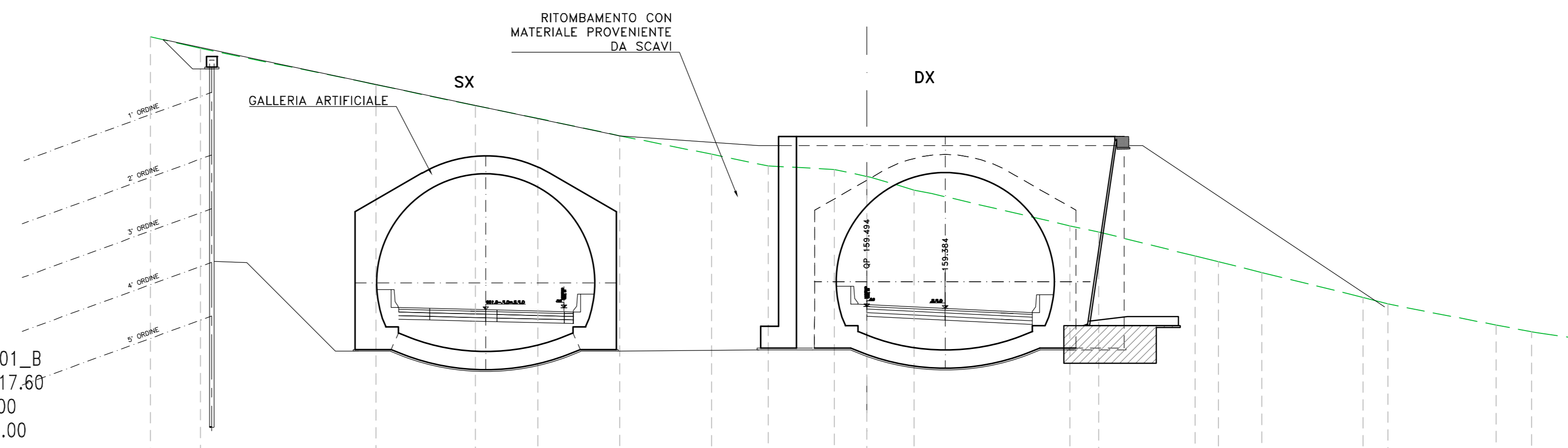


Sez. DX_GN01_B1
 Progr.: 2+902.60
 Scala : 1:200
 Q.Rif. : 150.00



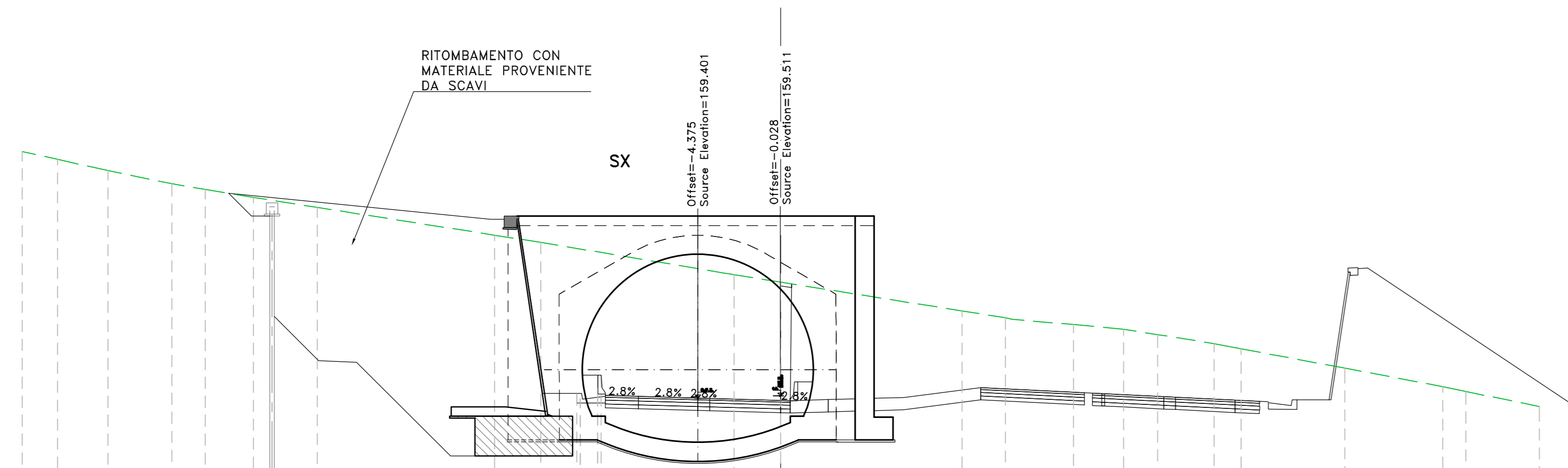
PROGRESSIVE TERRENO	40.00	183.25	182.52	181.83	181.82	180.99	180.92	180.00	179.29	179.15	178.08	178.00	177.35	176.85	175.94	175.35	174.75	174.00	173.42	172.73	172.00	171.33	170.42	170.00	169.07	188.02
QUOTE TERRENO		5.34	0.73	0.89	0.01	0.87	0.07	8.02	0.71	0.14	0.88	0.80	0.60	0.91	0.91	0.60	0.60	0.75	0.78	0.71	0.67	0.67	0.67	0.67	0.93	
DISTANZE PARZIALI TERRENO			1.38	0.80	0.01	0.83	0.87	3.20	0.20	0.06	0.87	0.80	0.20	0.96	0.91	0.60	0.60	0.75	0.78	0.71	0.67	0.67	0.67	0.93	5.26	
PROGRESSIVE PROGETTO			-27.28	-27.26	-27.04	-27.01	-26.92	-26.89	-14.35	-13.79	-13.58	-12.20	-11.58	-10.67	-9.76	-8.85	-7.94	-7.03	-6.12	-5.21	-4.30	-3.39	-2.48	-1.57	168.02	
QUOTE PROGETTO			0.00	0.00	0.00	0.00	0.00	0.00	0.00	0.00	0.00	0.00	0.00	0.00	0.00	0.00	0.00	0.00	0.00	0.00	0.00	0.00	0.00	0.00	0.00	
DISTANZE PARZIALI PROGETTO									3.01	0.00	0.00	0.00	0.00	0.00	0.00	0.00	0.00	0.00	0.00	0.00	0.00	0.00	0.00	0.00	0.00	

Sez. DX_GN01_B
 Progr.: 2+917.60
 Scala : 1:200
 Q.Rif. : 150.00



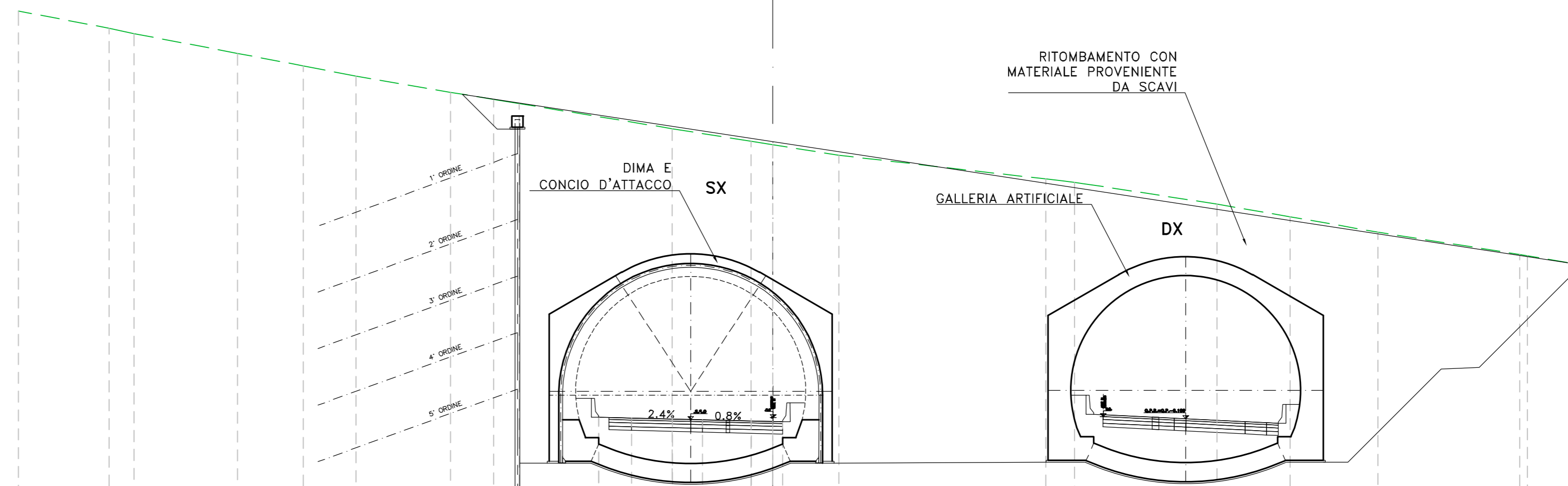
PROGRESSIVE TERRENO	40.00	174.27	173.92	172.00	171.88	170.71	170.00	169.03	168.00	167.34	166.76	166.00	165.80	165.00	164.00	163.66	162.31	162.07	161.39	160.00	159.84	158.46	158.06	157.45	167.65
QUOTE TERRENO		9.26	0.35	172.00	0.12	170.71	0.71	0.97	0.97	0.66	0.74	0.76	0.20	0.80	1.00	0.66	1.67	0.24	0.68	1.00	1.84	1.58	0.60	0.60	1.67
DISTANZE PARZIALI TERRENO				172.00	0.12	170.71	0.71	0.97	0.97	0.66	0.74	0.76	0.20	0.80	1.00	0.66	1.67	0.24	0.68	1.00	1.84	1.58	0.60	0.60	1.67
PROGRESSIVE PROGETTO				159.60	159.60	159.60	159.60	159.60	159.60	159.60	159.60	159.60	159.60	159.60	159.60	159.60	159.60	159.60	159.60	159.60	159.60	159.60	159.60	159.60	159.60
QUOTE PROGETTO				0.00	0.00	0.00	0.00	0.00	0.00	0.00	0.00	0.00	0.00	0.00	0.00	0.00	0.00	0.00	0.00	0.00	0.00	0.00	0.00	0.00	0.00
DISTANZE PARZIALI PROGETTO																									

Sez. SX_GN01_B
 Progr.: 2+906.85
 Scala : 1:200
 Q.Rif. : 150.00



PROGRESSIVE TERRENO	40.00	172.42	172.00	171.41	170.72	170.41	170.00	169.46	168.00	167.62	166.00	165.52	164.00	163.64	163.28	163.03	162.75	162.28	162.00	160.98	160.00	159.75	158.96	168.96
PARZIALI TERRENO		1.87	2.64	3.38	1.75	2.54	3.38	9.35	2.44	0.66	2.46	9.56	2.28	3.23	2.65	1.79	2.98	1.43	5.47	5.17	1.21	3.88	0.00	
QUOTE TERRENO																								
PROGRESSIVE PROGETTO																								
PARZIALI PROGETTO																								
QUOTE PROGETTO																								
QUOTE SOTTOFONDO																								

Sez. SX_GN01_B1
 Progr.: 2+893.85
 Scala : 1:200
 Q.Rif. : 150.00



PROGRESSIVE TERRENO	40.00	180.00	179.72	178.67	178.00	177.46	176.60	176.22	176.00	174.65	174.67	174.00	173.82	173.26	172.00	171.82	170.67	170.00	169.19	168.96	168.96	168.96	168.96	168.96
PARZIALI TERRENO		4.82	1.31	5.49	3.50	2.79	5.01	2.28	1.48	8.12	0.02	1.16	0.60	3.49	10.98	0.66	3.87	27.42	4.66	32.08	7.52	0.00	0.00	
QUOTE TERRENO																								
PROGRESSIVE PROGETTO																								
PARZIALI PROGETTO																								
QUOTE PROGETTO																								
QUOTE SOTTOFONDO																								

Sanas
 GRUPPO FS ITALIANE
 Direzione Progettazione e Realizzazione Lavori

S.S.131 "Carlo Felice"
 Completamento itinerario Sassari - Olbia.
 Potenziamento e messa in sicurezza S.S.131
 dal km 192+500 al km 209+500.
 2° Lotto dal km 202+000 al km 209+500

PROGETTO DEFINITIVO cod. CA357

PROGETTAZIONE: **ATI VIA - SERING - VDP - BRENIG**

RESPONSABILE DELL'INTEGRAZIONE DELLE PRESTAZIONI SPECIALISTICHE: **GRUPPO DI PROGETTAZIONE**
 Dott. Ing. Giovanni Piazza (Dir. Ing. Prov. Roma A27294)

PROGETTISTA:
 Responsabile Topografia: Dott. Ing. Massimo Cioffi (Dir. Ing. Prov. Roma 26637)
 Responsabile Stradale: Dott. Ing. Giovanni Piazza (Dir. Ing. Prov. Roma 27294)
 Responsabile Impianti, Meccanico e Impianti: Dott. Ing. Francesco Ventura (Dir. Ing. Prov. Roma 14660)
 Responsabile Ambientale: Dott. Ing. Francesco Ventura (Dir. Ing. Prov. Roma 14660)

GEOLOGO:
 Dott. Geol. Enrico Curatolo (Dir. Gen. Regione Sicilia 946)

COORDINATORE SICUREZZA IN FASE DI PROGETTAZIONE:
 Dott. Ing. Antonio Di Giuliano (Dir. Ing. Prov. Roma 15130)

RESPONSABILE SIA:
 Dott. Ing. Francesco Ventura (Dir. Ing. Prov. Roma 14660)

VISTO: IL RESPONSABILE DEL PROCEDIMENTO:
 Dott. Ing. Edoardo Quattrone

OPERE D'ARTE MAGGIORI
GALLERIE - GALLERIA NATURALE PALA SOLIANA_GN01
GALLERIA ARTIFICIALE - IMBOCCO LATO SASSARI
Sezioni trasversali

CODICE PROGETTO	CA357_PO0GN01STRSZ02_A	REVISIONE	SCALA:
PROGETTO	LV: PROG. ANNO		
DP/CA0357	D 20		1:200
D			
C			
B			
A			
EMMISSIONE			
REV. DESCRIZIONE	DATA	REDATTO	VERIFICATO