GALLERIA ARTIFICIALE GA-01 – PLANIMETRIA
(1:500)

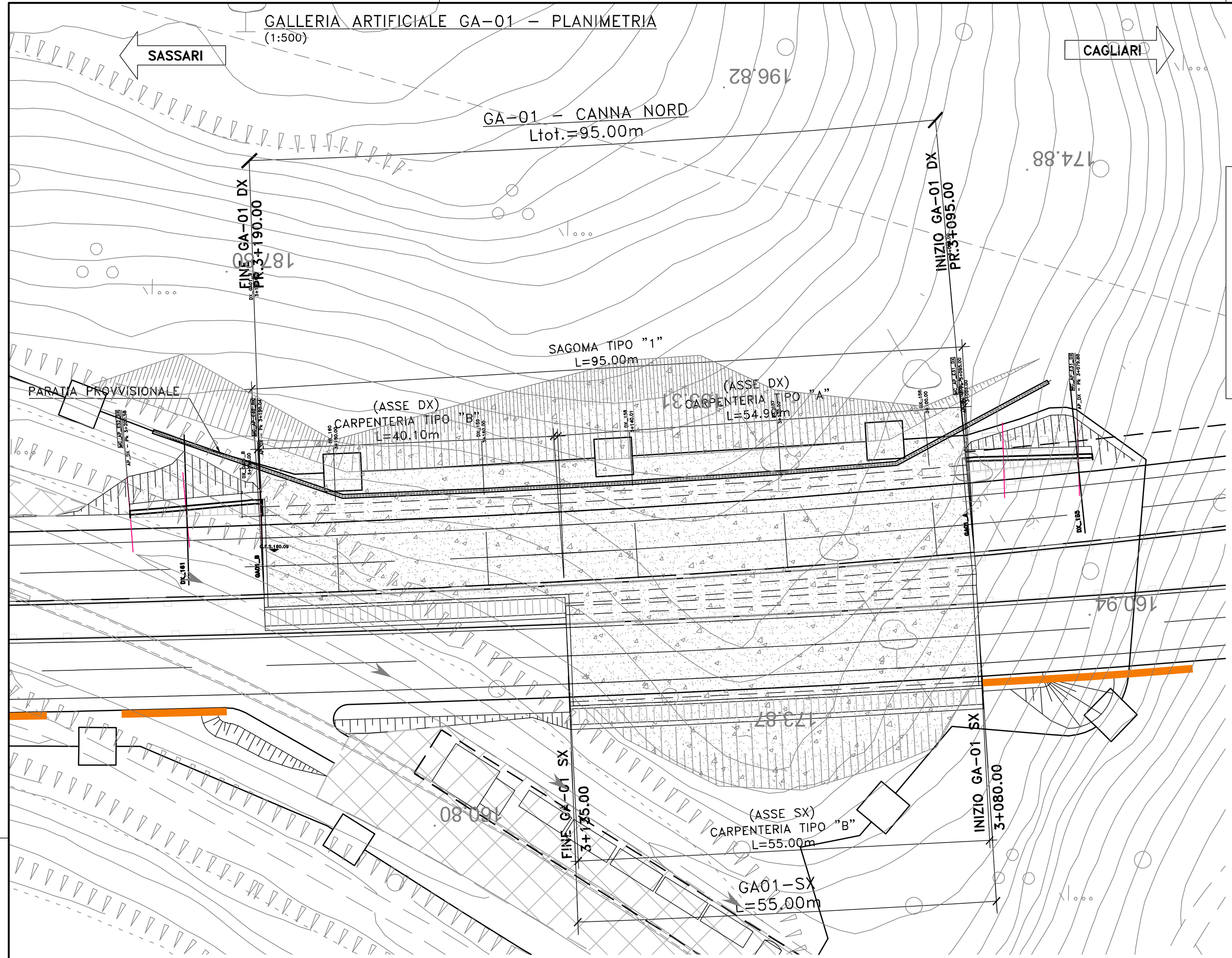

FASI ESECUTIVE GA01

1. MACROFASE 0
   REALIZZAZIONE OPERE PROVVISIONALI E SCAVI PER LA GALLERIA
2. MACROFASE 1
   OPERE IN C.A. E COMPLETAMENTO

(PER ULTERIORI DETTAGLI VEDI ELABORATI GRAFICI DELLE MACROFASI DI CANTIERIZZAZIONE)

GALLERIA ARTIFICIALE GA-01 (DX)
SEZIONE LONGITUDINALE IN ASSE PROGETTO
(1:200)

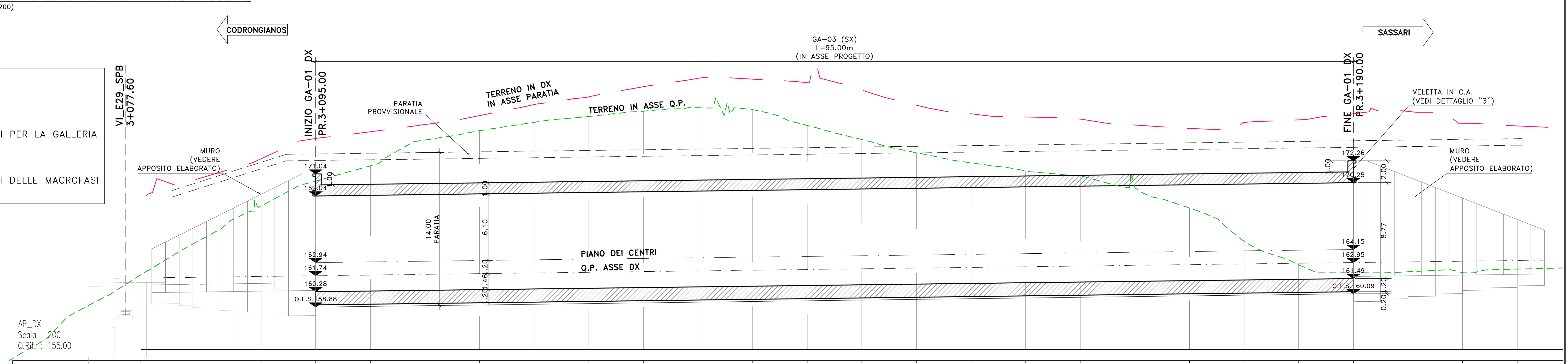

DISTANZE PROGRESSIVE	3+087.60	3+090.00	3+095.00	3+100.00	3+105.00	3+110.00	3+115.00	3+120.00	3+125.00	3+130.00	3+135.00	3+140.00	3+145.00	3+150.00	3+155.00	3+160.00	3+165.00	3+170.00	3+175.00	3+180.00	3+185.00	3+190.00	3+195.00	3+200.00	3+205.00
QUOTE PROGETTO	161.65	161.68	161.74	161.81	161.87	161.93	162.00	162.06	162.12	162.19	162.25	162.31	162.38	162.44	162.50	162.57	162.63	162.69	162.76	162.82	162.88	162.95	163.01	163.07	163.14
QUOTE TERRENO	166.96	168.12	170.40	171.79	174.16	175.01	175.77	176.31	176.79	177.11	176.92	175.49	174.20	172.99	172.06	171.33	170.84	169.79	167.93	164.91	162.75	162.00	162.11	162.03	162.35
ANDAMENTO CIGLI																									

PIANTA A QUOTA PIANO DEI CENTRI
(1:200)

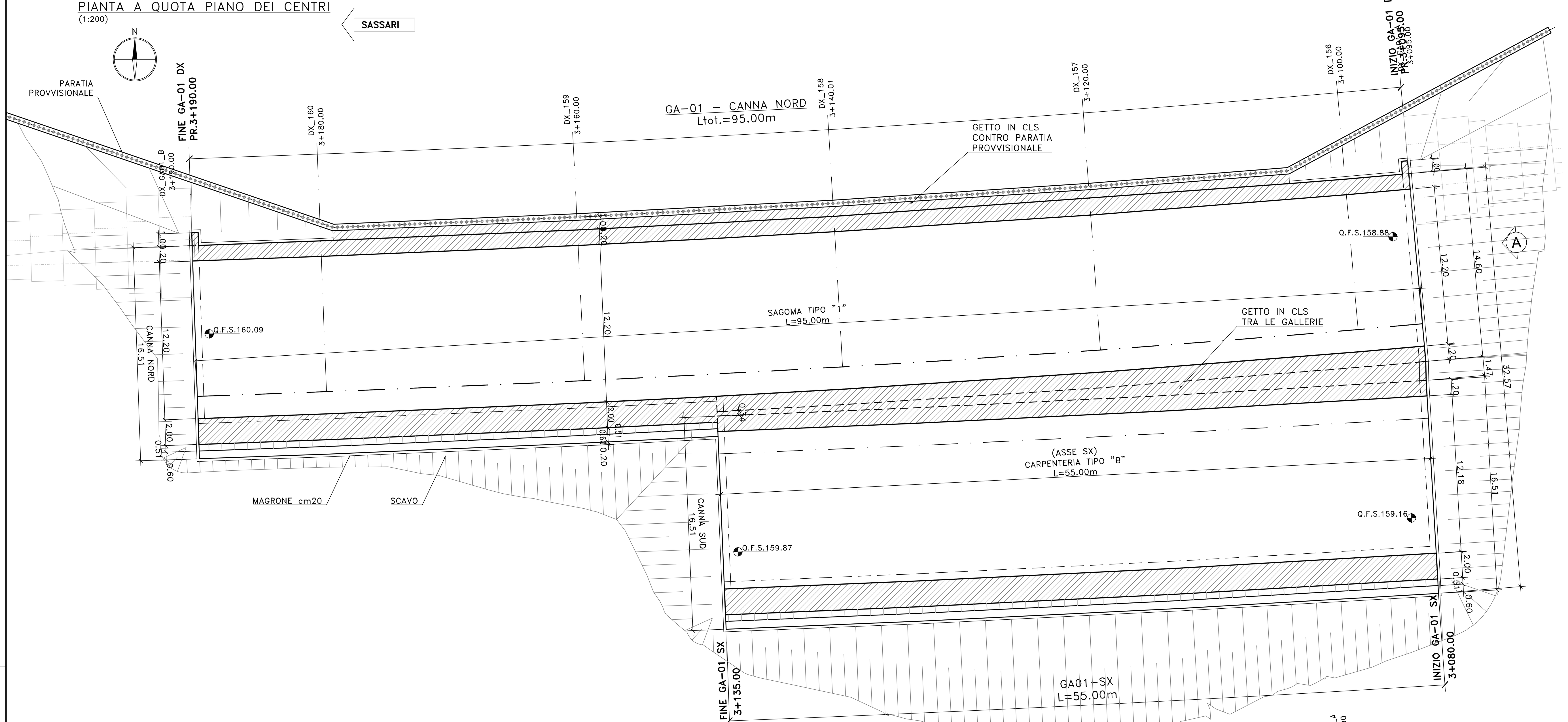

GALLERIA ARTIFICIALE GA-01 (SX)
SEZIONE LONGITUDINALE IN ASSE PROGETTO
(1:200)

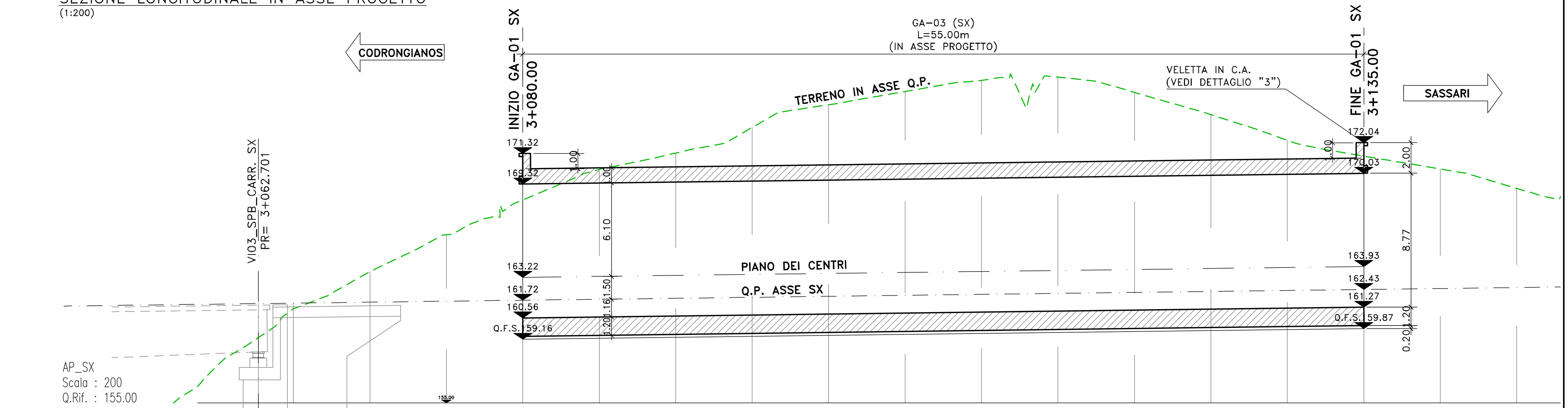

DISTANZE PROGRESSIVE	3+070.00	3+075.00	3+080.00	3+085.00	3+090.00	3+095.00	3+100.00	3+105.00	3+110.00	3+115.00	3+120.00	3+125.00	3+130.00	3+135.00	3+140.00	3+145.00
QUOTE PROGETTO	161.60	161.66	161.72	161.79	161.85	161.92	161.98	162.04	162.11	162.17	162.23	162.30	162.36	162.43	162.49	162.55
QUOTE TERRENO	163.57	166.01	168.28	170.29	171.35	173.03	174.51	175.38	176.11	176.32	175.32	173.87	172.18	171.15	170.31	169.04
ANDAMENTO CIGLI	3.71% -3.71%											L=124.25 L=124.25				

VISTA DALL'ALTO
(1:200)

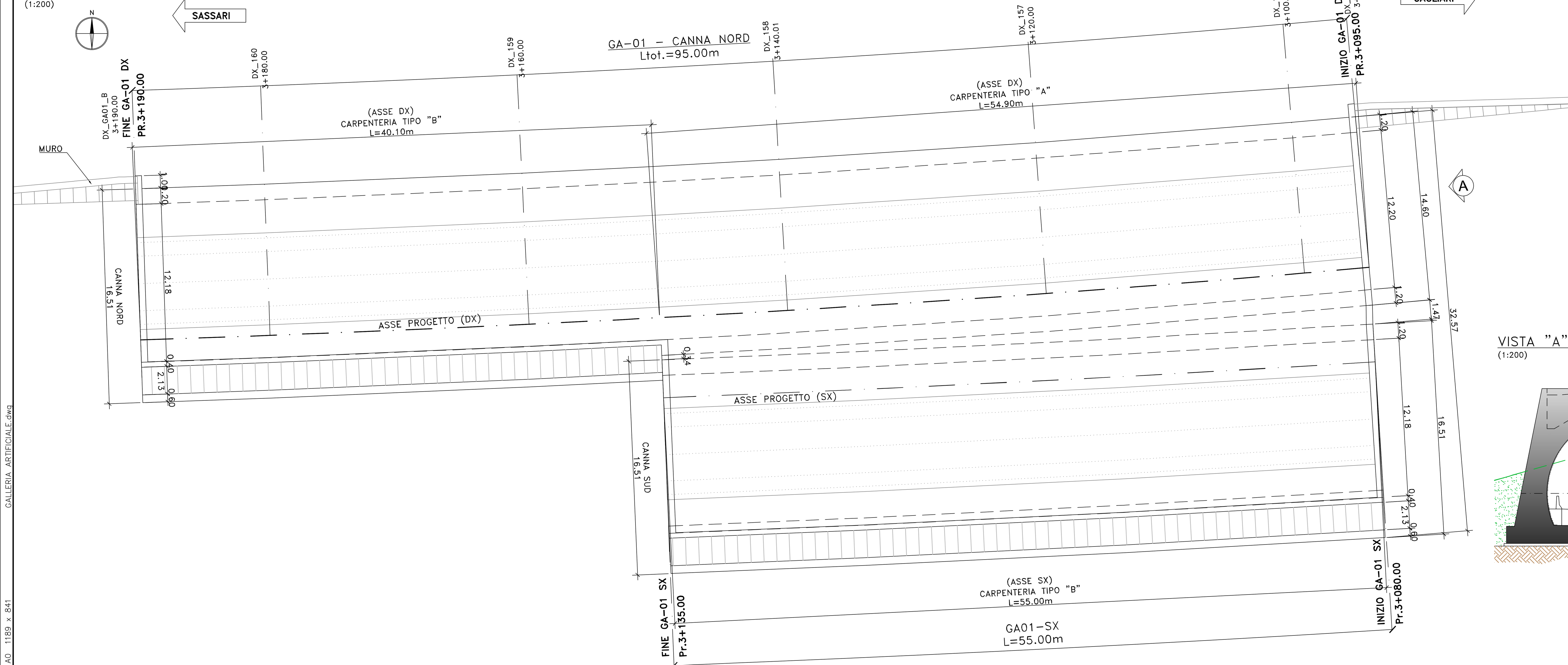

NOTE E PRESCRIZIONI

1. PER LE CARATTERISTICHE DELLE BARRIERE DI SICUREZZA STRADALE SI RIMANDA AGLI SPECIFICI ELABORATI DEL PROGETTO STRADALE.
2. LE CARATTERISTICHE DEL SISTEMA DI SMALTIMENTO DELLE ACQUE METEORICHE (DIAMETRO E POSIZIONE TUBAZIONI, PASSO CADIOTIE ETC.), SONO INDICATE NELLE PLANIMETRIE IDRAULICHE.
3. GLI SPESSORI DEL PACCHETTO DI PAVIMENTAZIONE SONO ILLUSTRATI NELLE SEZIONI TIPO DEL PROGETTO STRADALE.
4. LE DOTAZIONI IMPIANTISTICHE SONO ILLUSTRATE NELLO SPECIFICO CAPITOLO DEL PROGETTO.

VISTA "A"
(1:200)

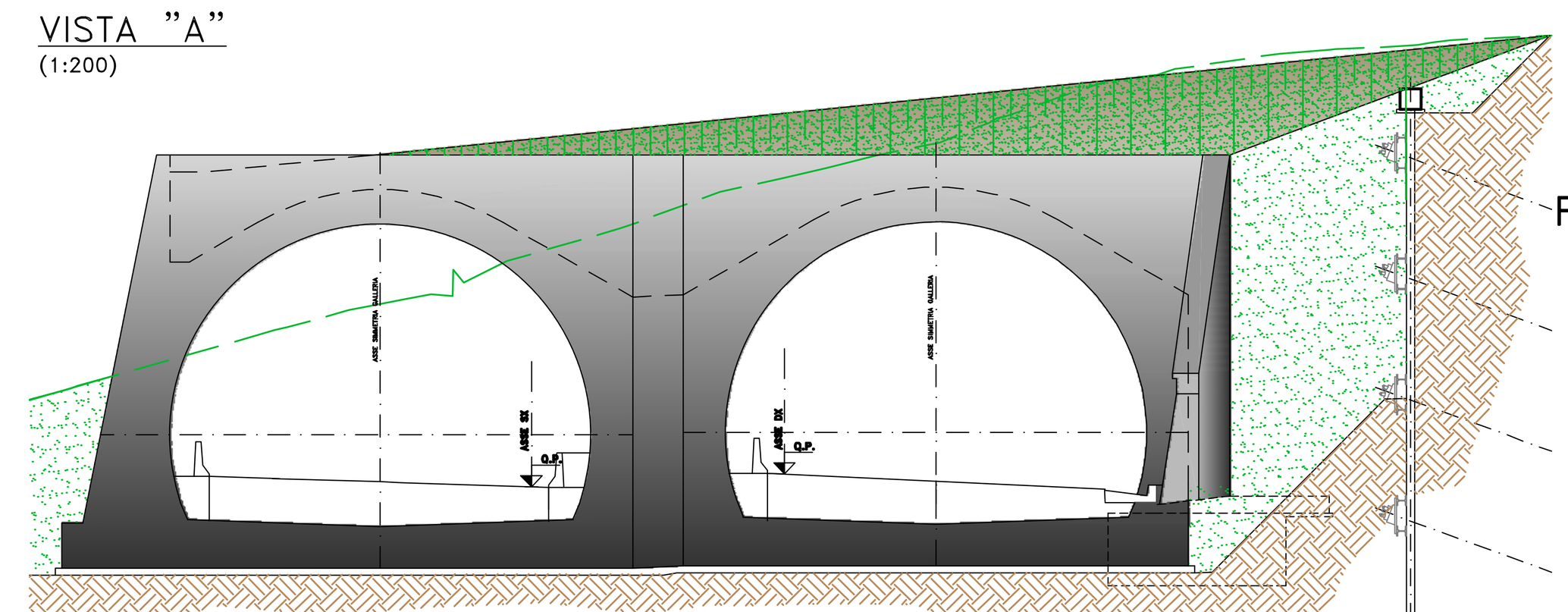

PIANTA CHIAVE

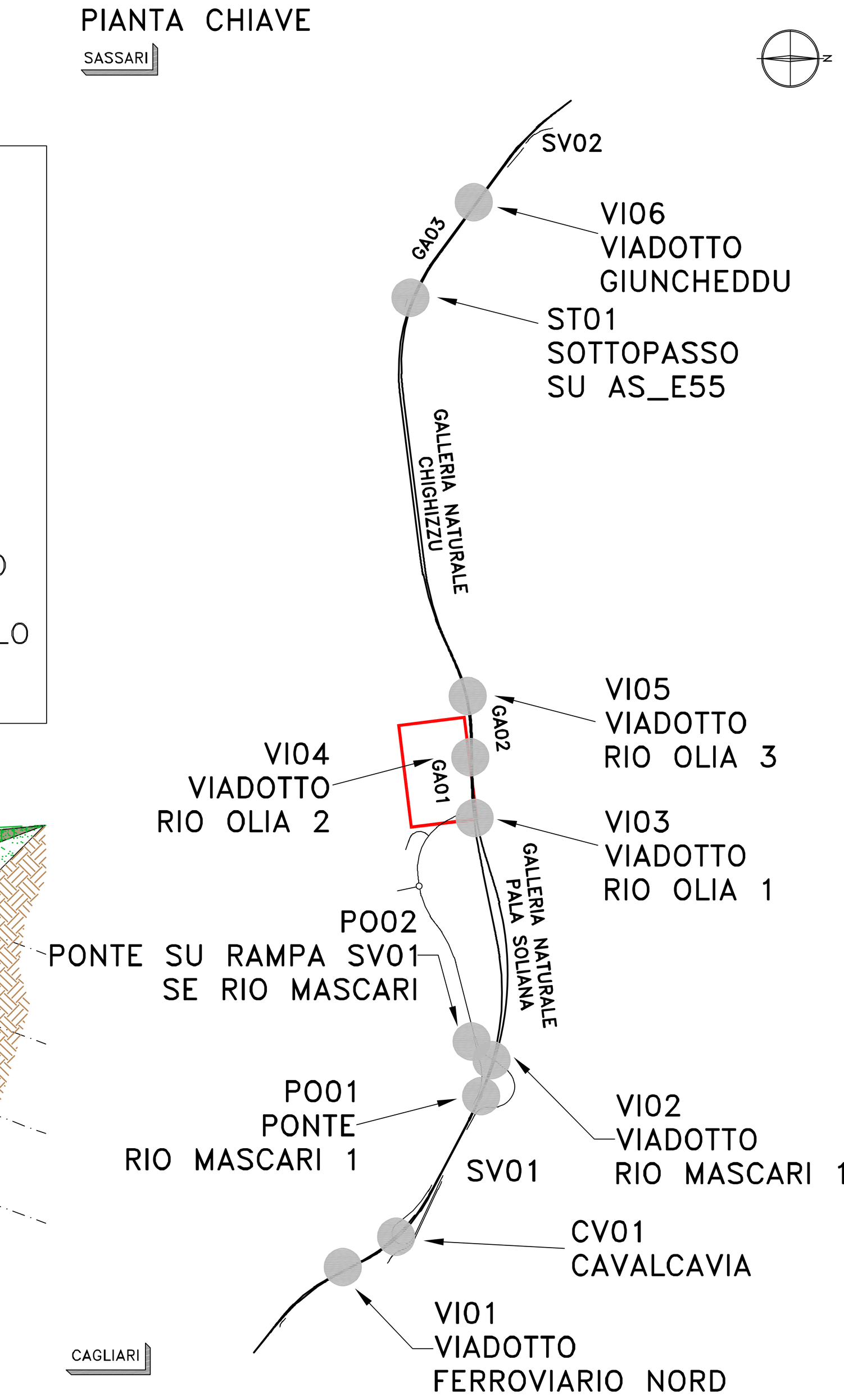

anas GRUPPO FS ITALIANE

Direzione Progettazione e Realizzazione Lavori

S.S.131 "Carlo Felice"
Completamento itinerario Sassari – Olbia.
Potenziamento e messa in sicurezza S.S.131
dal km 192+500 al km 209+500.
2° Lotto dal km 202+000 al km 209+500

PROGETTO DEFINITIVO — COD. CA357

PROGETTAZIONE: ATI VIA - SERING - VDP - BRENG

RESPONSABILE DELL'INTEGRAZIONE DELLE PRESTAZIONI SPECIALISTICHE: Dott. Ing. Giovanni Piazza (Ord. Ing. Prov. Roma A27296)

PROGETTISTA:
Responsabile Tracciato stradale: Dott. Ing. Massimo Capasso (Ord. Ing. Prov. Roma 26031)
Responsabile Strutture: Dott. Ing. Giovanni Piazza (Ord. Ing. Prov. Roma 27296)
Responsabile Idraulica, Geotecnica e Impianti: Dott. Ing. Sergio Di Maio (Ord. Ing. Prov. Palermo 2872)
Responsabile Ambiente: Dott. Ing. Francesco Ventura (Ord. Ing. Prov. Roma 14660)

GEOLOGO: Dott. Geol. Enrico Curcuruto (Ord. Geo. Regione Sicilia 966)

COORDINATORE SICUREZZA IN FASE DI PROGETTAZIONE: Dott. Ing. Matteo Di Girolamo (Ord. Ing. Prov. Roma 15138)

RESPONSABILE SIA: Dott. Ing. Francesco Ventura (Ord. Ing. Prov. Roma 14660)

VISTO: IL RESPONSABILE DEL PROCEDIMENTO: Dott. Ing. Edoardo Quattrone

GRUPPO DI PROGETTAZIONE
MANDATARIA: VIA INGEGNERIA
MANDANTI: SERING INGEGNERIA, VDP, BRENG BRIDGE ENGINEERING

OPERE D'ARTE MAGGIORI
GALLERIA ARTIFICIALE_GA01
Planimetria, piante, sezioni longitudinali e vista
Carpenteria

CODICE PROGETTO (PROGETTO / LIV. PROG. / ANNO)	NOME FILE / CODICE ELAB.	REVISIONE	SCALA:
DPCA0357 D 20	CA357_P00GA01STRDI01_A / P00GA01STRDI01	A	Varie

REV.	DESCRIZIONE	DATA	REDATTO	VERIFICATO	APPROVATO
D		-	-	-	-
C		-	-	-	-
B		-	-	-	-
A	EMISSIONE	GIU. 2021	C. FILIPPUCCI	G. PIAZZA	G.PIAZZA

GALLERIA ARTIFICIALE.dwg — A0 1189 x 841