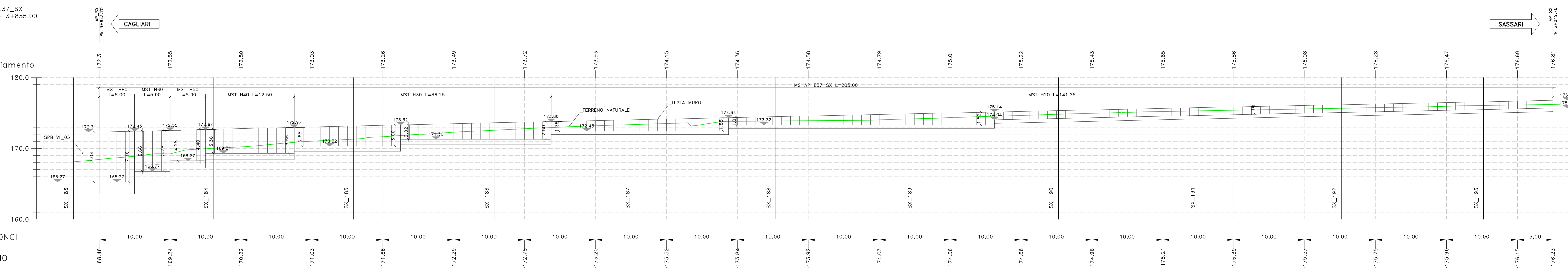


PROFILO LONGITUDINALE

Profilo MS\_AP\_E37\_SX  
Km 3+635.00 - 3+855.00  
Scala : 1:200  
Q.Rif. : 160.00

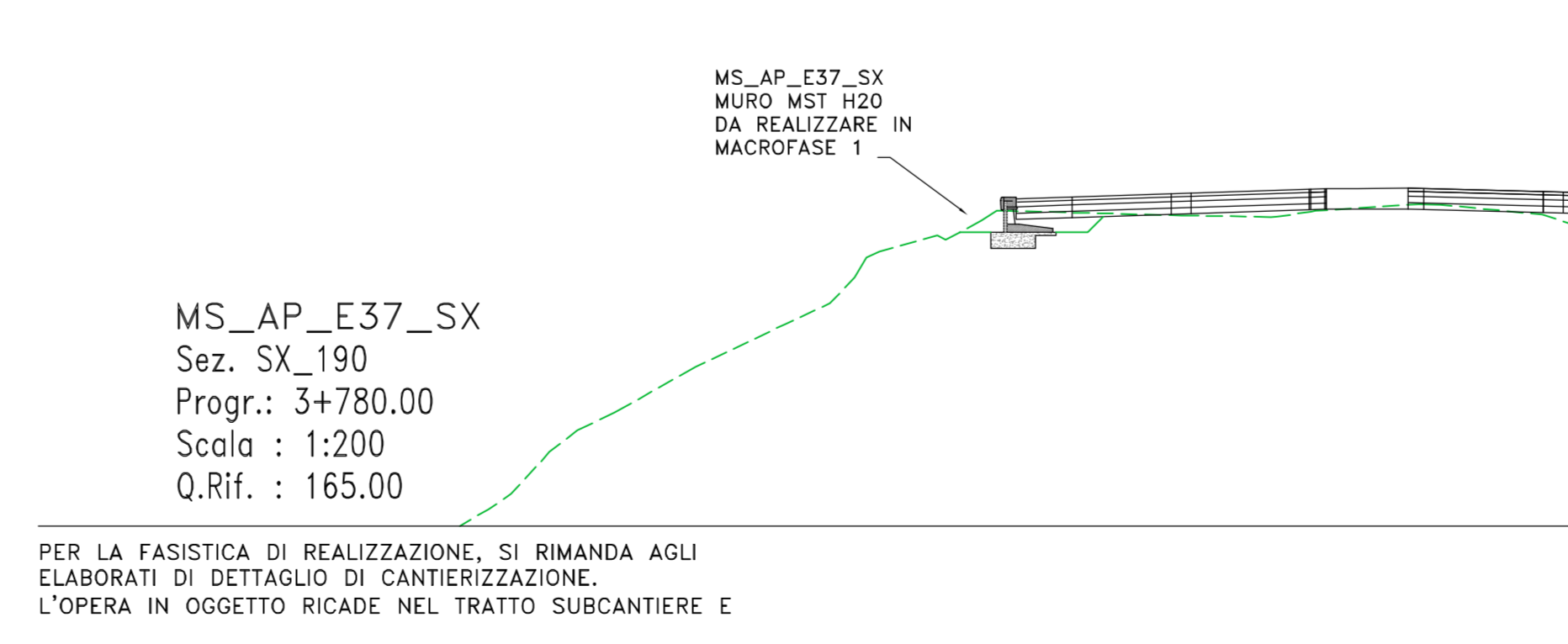
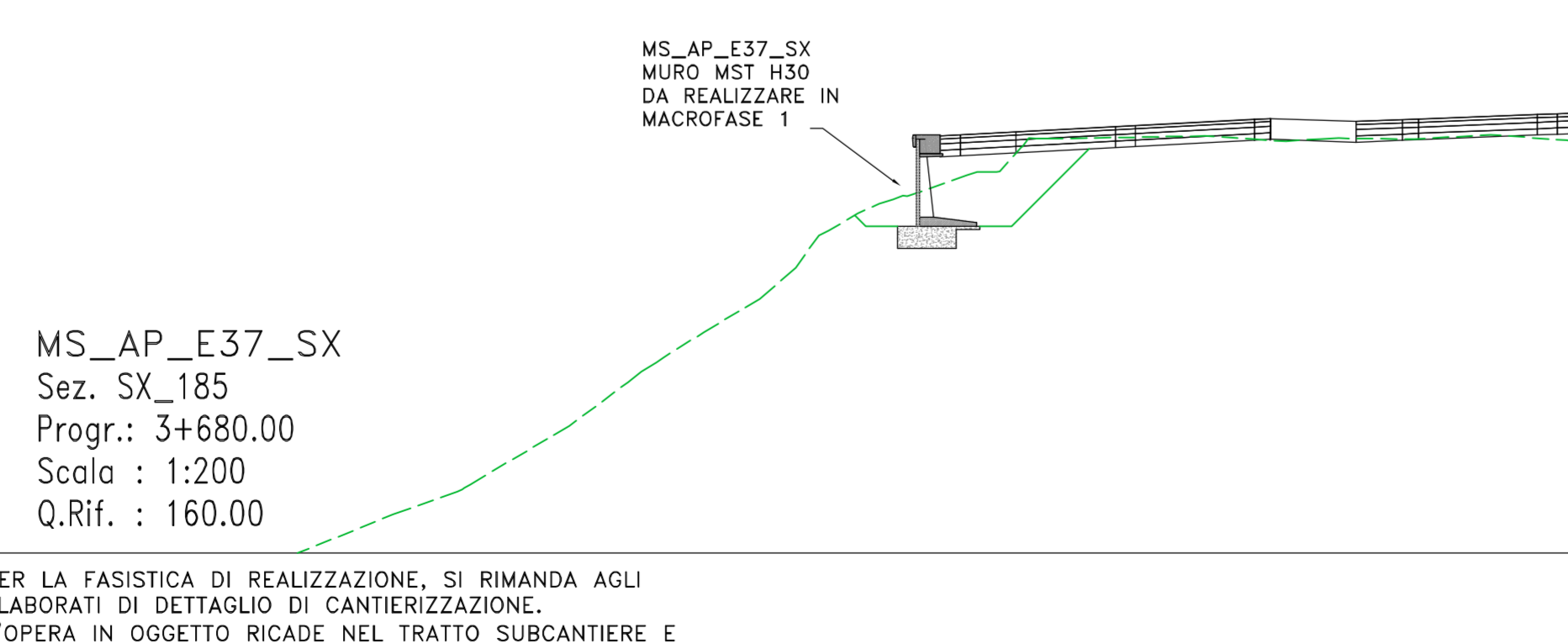
QUOTE

Asse di Tracciamento



LUNGHEZZE CONCI

QUOTE TERRENO



**Sanas**  
GRUPPO FS ITALIANE  
Direzione Progettazione e Realizzazione Lavori

S.S.131 "Carlo Felice"  
Completamento itinerario Sassari - Olbia.  
Potenziamento e messa in sicurezza S.S.131  
dal km 192+500 al km 209+500.  
2° Lotto dal km 202+000 al km 209+500

**PROGETTO DEFINITIVO** COD. CA357

PROGETTAZIONE: ANI MA - BERING - VDP - BERING  
RESPONSABILE DELL'ITERAZIONE DELLE PRESTAZIONI SPECIALI: [Stampa]

PROGETTISTA:  
[Stampa]

COORDINATORE SICUREZZA IN FASE DI PROGETTAZIONE:  
[Stampa]

RESPONSABILE SIA:  
[Stampa]

MISTO, IL RESPONSABILE DEL PROCEDIMENTO:  
[Stampa]

**OPERE DI SOSTEGNO**  
Muro MS\_AP\_E37\_SX  
Pianta scavi e fondazioni, profilo longitudinale e sezioni

REVISIONE	DATA	REDAITTO	VERIFICATO	APPROVATO
A	05/10/2021	A. MARRAS	A. SCORRERA	G. PIZZAZZA