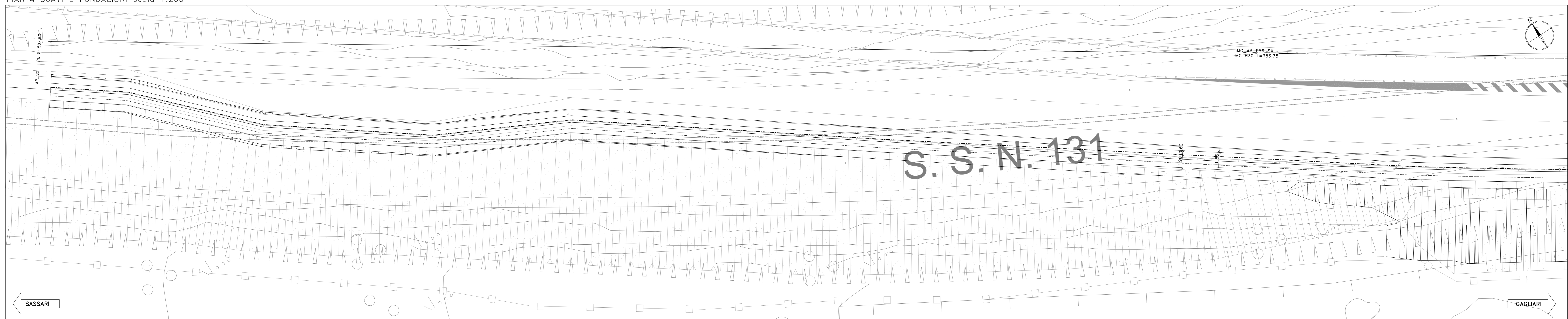
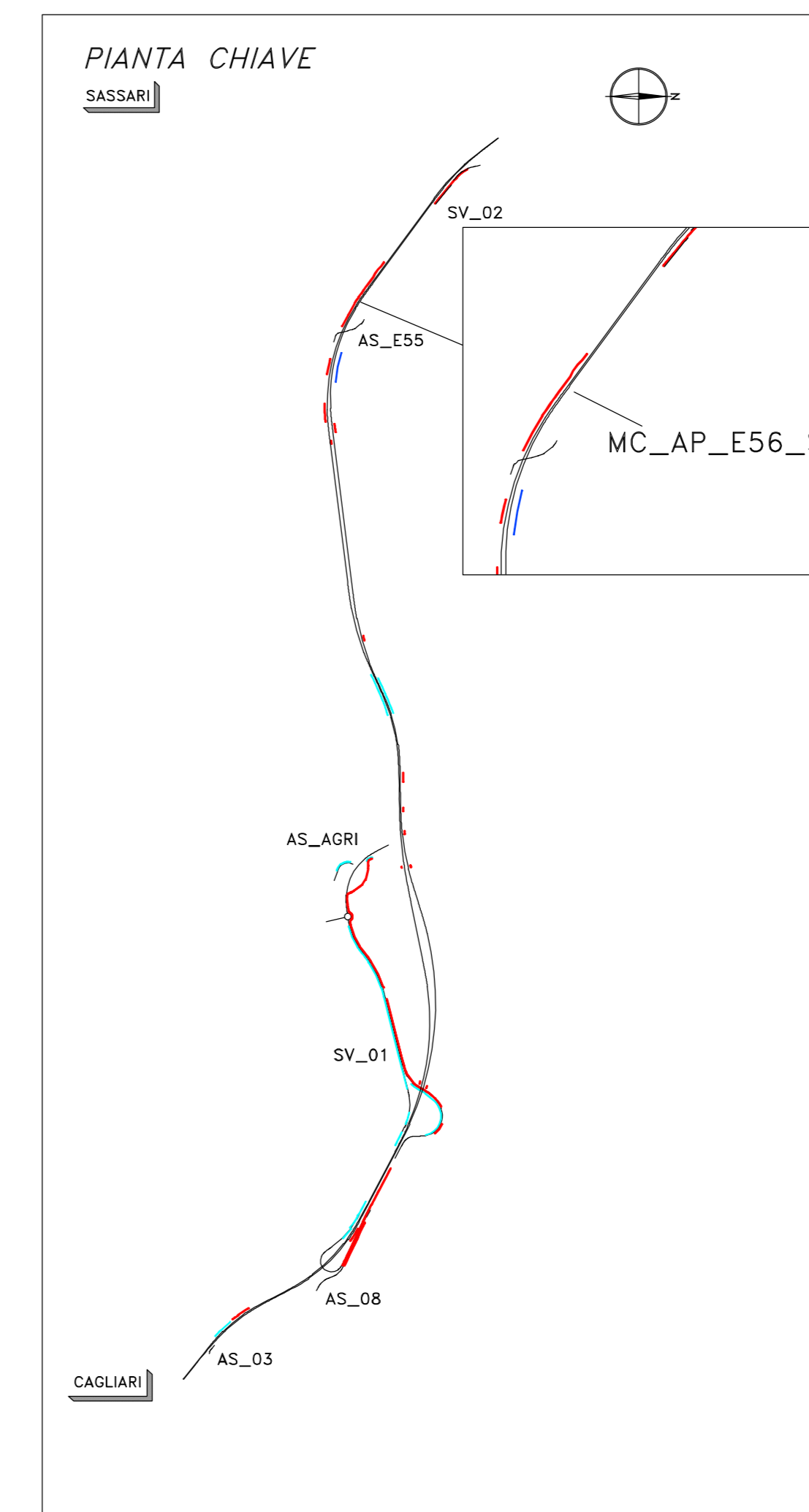
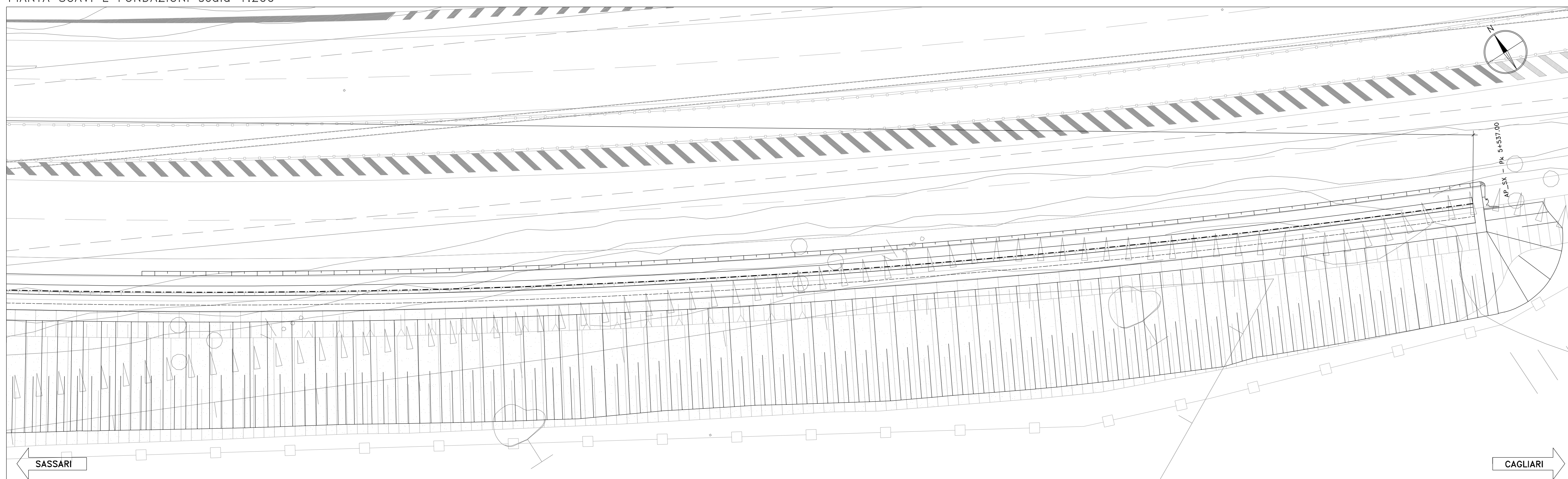


PIANTA SCAVI E FONDAZIONI scala 1:200



PIANTA SCAVI E FONDAZIONI scala 1:200





Direzione Progettazione e Realizzazione Lavori

S.S.131 "Carlo Felice"
 Completamento itinerario Sassari - Olbia.
 Potenziamento e messa in sicurezza S.S.131
 dal km 192+500 al km 209+500.
 2° Lotto dal km 202+000 al km 209+500

PROGETTO DEFINITIVO cod. CA357

PROGETTAZIONE: ANI VIA - SERING - WDP - BERENG

RESPONSABILE DELL'INTEGRAZIONE DELLE PRESTAZIONI SPECIALISTICHE: GRUPPO DI PROGETTAZIONE

PROGETTISTA:
 Responsabile Topografia: Dott. Ing. Massimo Cappelletti
 Responsabile Stradale: Dott. Ing. Giovanni Piazzi
 Responsabile Stradale, Geotecnica e Impianti: Dott. Ing. ...
 Responsabile Ambientale: Dott. Ing. Francesco Ventura
 Dott. Ing. Prov. Roma 14680



COORDINATORE SICUREZZA IN FASE DI PROGETTAZIONE:
 Dott. Ing. Matteo Di Giovanni (Dott. Ing. Prov. Roma 13136)

RESPONSABILE SIA:
 Dott. Ing. Francesco Ventura (Dott. Ing. Prov. Roma 14680)

VISTO: IL RESPONSABILE DEL PROCEDIMENTO:
 Dott. Ing. Edoardo Quattrone







OPERE D'ARTE MINORI
OPERE DI SOSTEGNO
Muro MC_AP_E56_SX
Pianta scavi e fondazioni - TAV 1/2

CODICE PROGETTO		NOME FILE		REVISIONE	SCALA:
PROGETTO	LV. PROG. ANNO	CA357_P000500GETD112_A		A	1:200
D/PC/A0357	D/20	CODICE ELAB.	P000500GETD112		
C					
B					
A					
EMMISSIONE		DEL 2021	A. IMBROS	A. SCHIRPA	G. PAZZA
REV.	DESCRIZIONE	DATA	REDATTO	VERIFICATO	APPROVATO