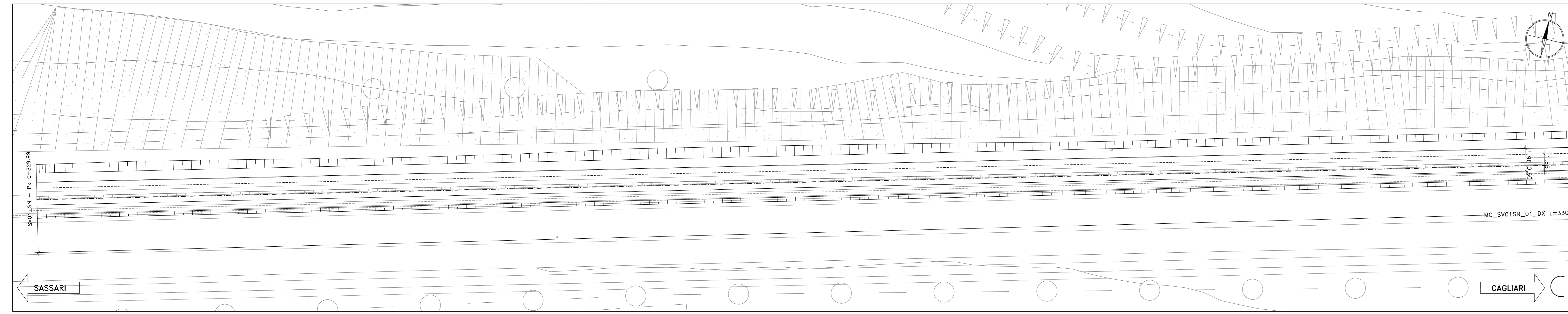
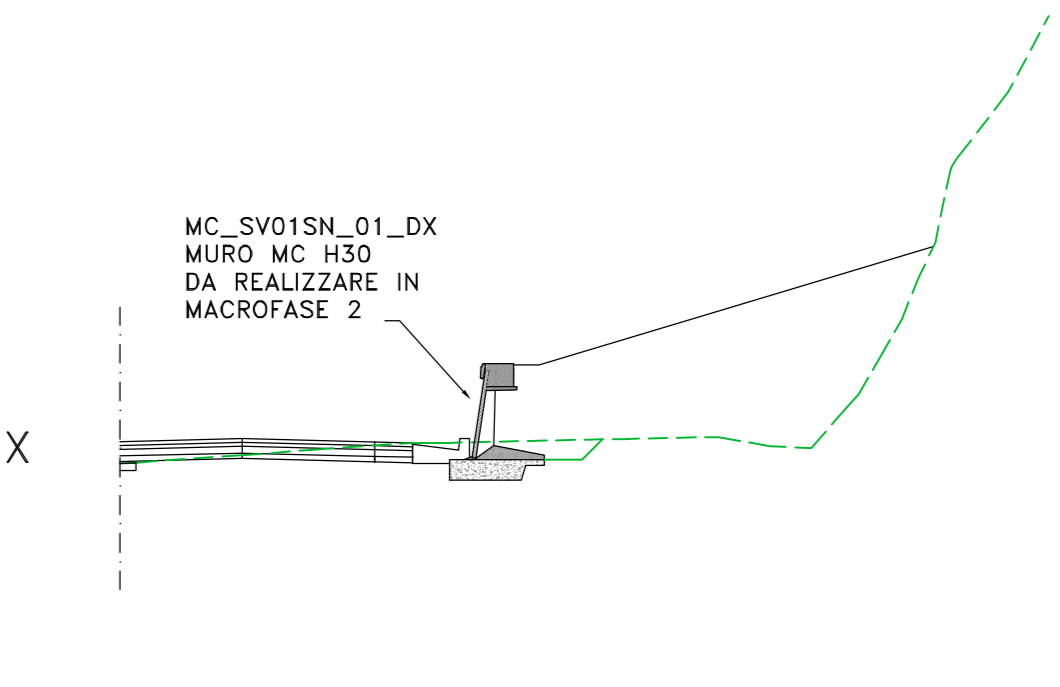


PIANTA SCAVI E FONDAZIONI scala 1:200

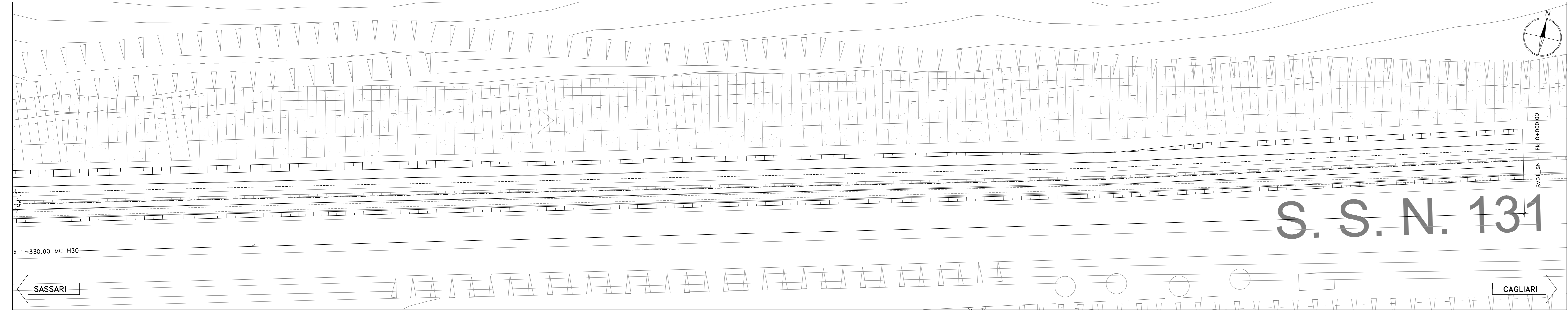


MC_SV01SN_01_DX
Sez. 5
Progr.: 0+080.00
Scala : 1:200
Q.Rif. : 130.00

PER LA FASISTICA DI REALIZZAZIONE, SI RIMANDA AGLI ELABORATI DI DETTAGLIO DI CANTIERIZZAZIONE. L'OPERA IN OGGETTO RICADE NEL TRATTO SUBCANTIERE X

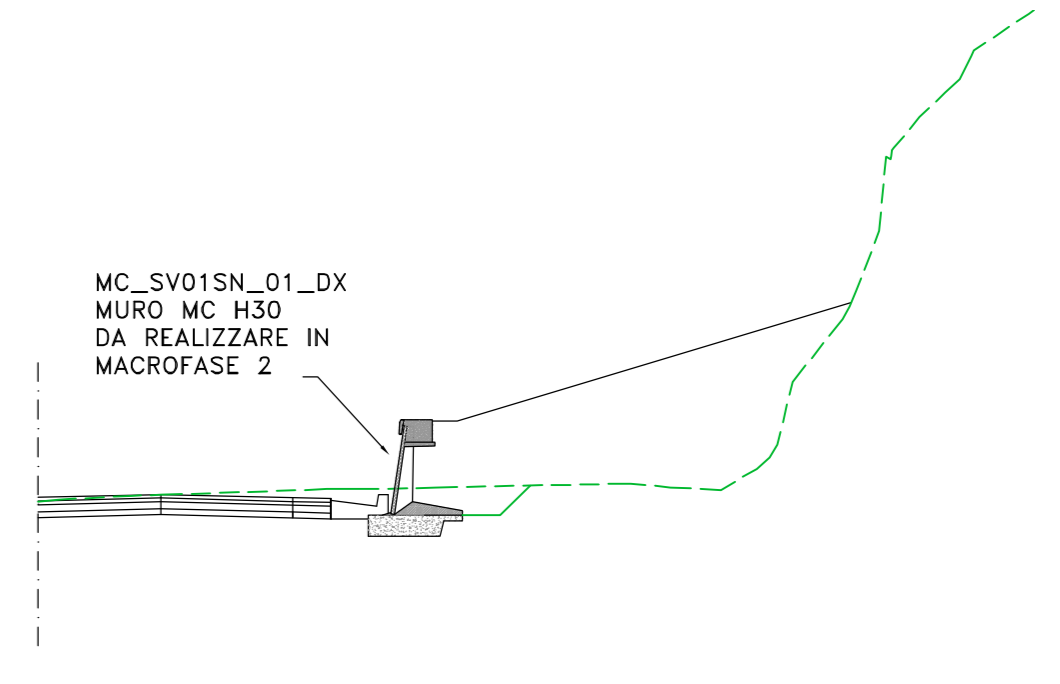


PIANTA SCAVI E FONDAZIONI scala 1:200



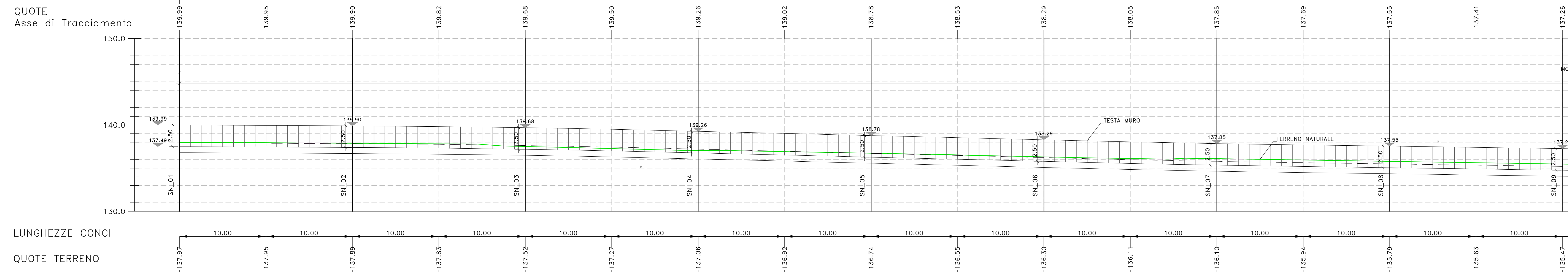
MC_SV01SN_01_DX
Sez. 10
Progr.: 0+180.00
Scala : 1:200
Q.Rif. : 130.00

PER LA FASISTICA DI REALIZZAZIONE, SI RIMANDA AGLI ELABORATI DI DETTAGLIO DI CANTIERIZZAZIONE. L'OPERA IN OGGETTO RICADE NEL TRATTO SUBCANTIERE X



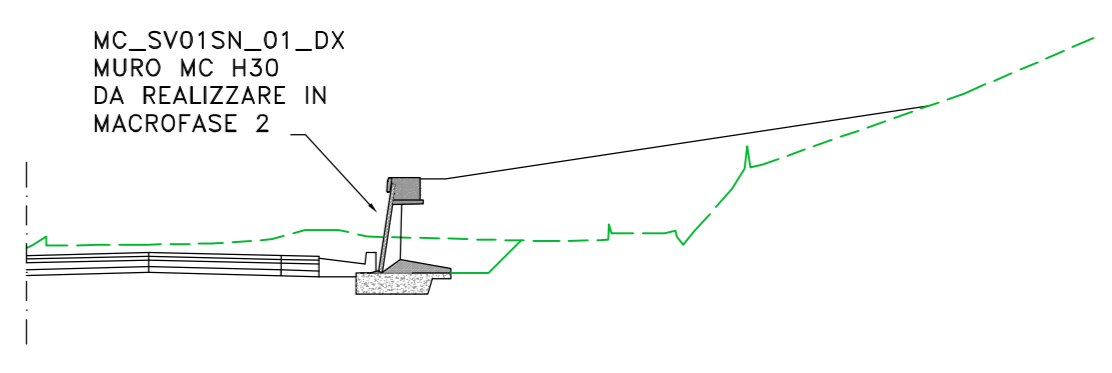
PROFILO LONGITUDINALE

Profilo MC_SV01SN_01_DX
Km = 0+005.00 - 0+335.00
Scala : 1:200
Q.Rif. : 130.00

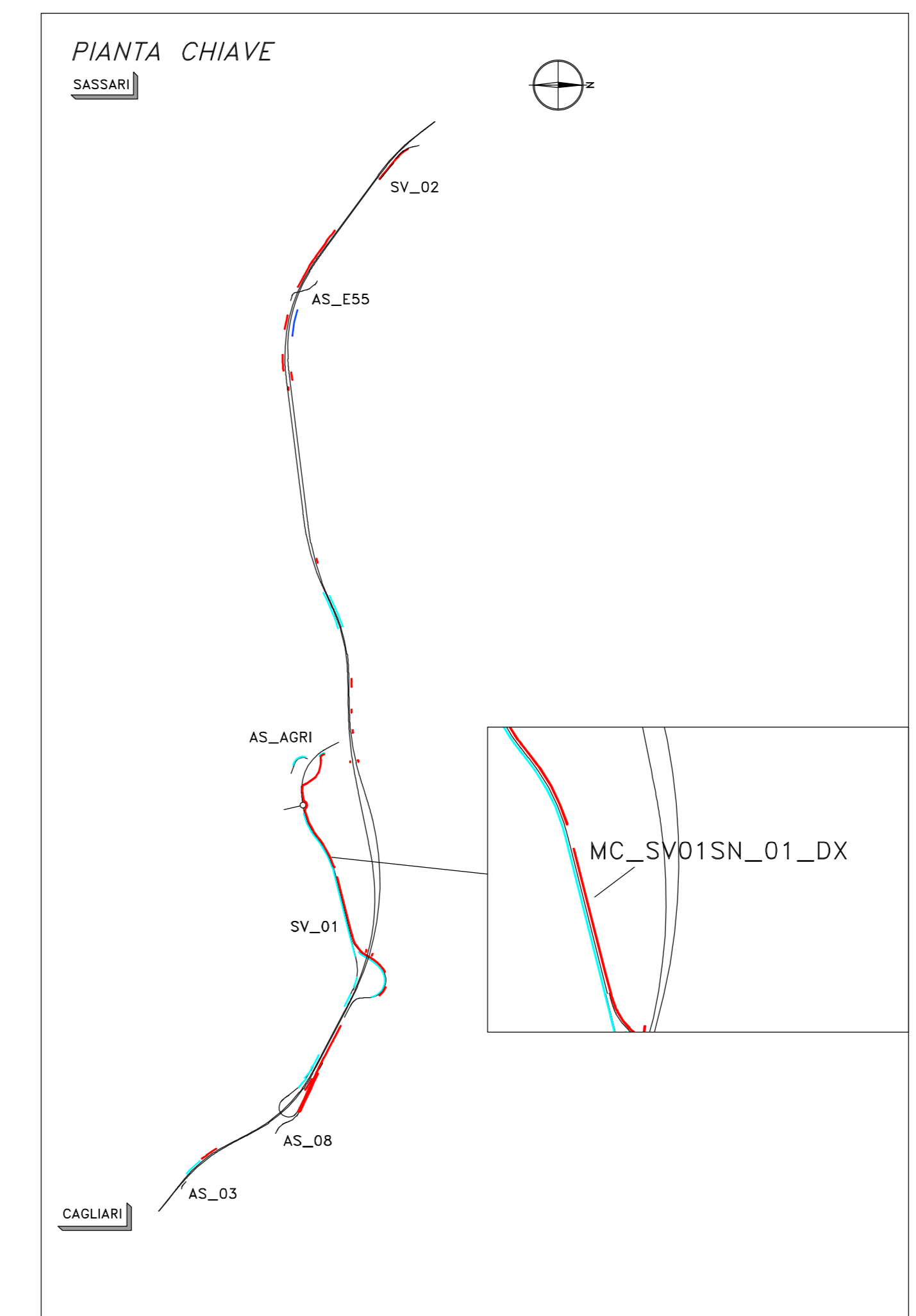
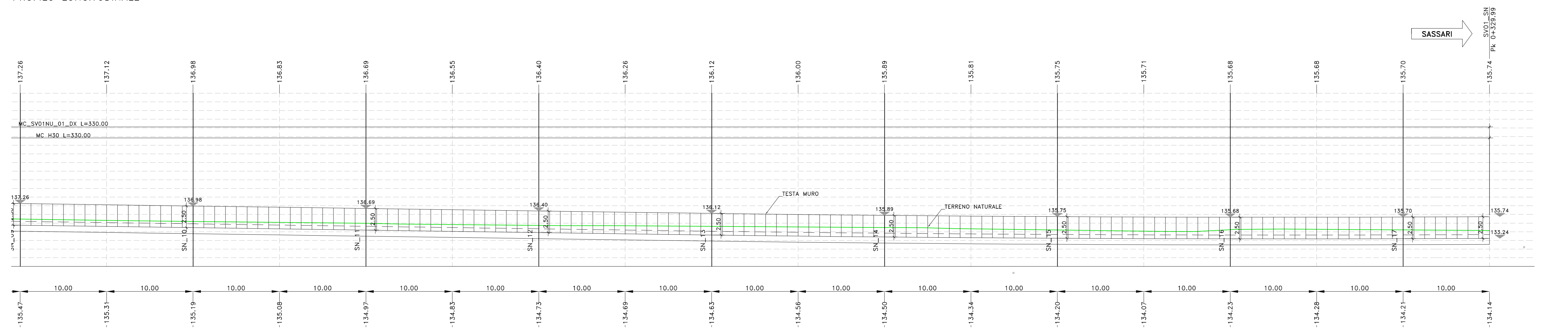


MC_SV01SN_01_DX
Sez. 15
Progr.: 0+280.00
Scala : 1:200
Q.Rif. : 130.00

PER LA FASISTICA DI REALIZZAZIONE, SI RIMANDA AGLI ELABORATI DI DETTAGLIO DI CANTIERIZZAZIONE. L'OPERA IN OGGETTO RICADE NEL TRATTO SUBCANTIERE X



PROFILO LONGITUDINALE





Direzione Progettazione e Realizzazione Lavori

S.S.131 "Carlo Felice"
Completamento itinerario Sassari - Olbia.
Potenziamento e messa in sicurezza S.S.131
dal km 192+500 al km 209+500.
2° Lotto dal km 202+000 al km 209+500

PROGETTO DEFINITIVO

cod. CA357

PROGETTAZIONE: ANVA - BERING - VDP - BERING

GRUPPO DI PROGETTAZIONE:

RESPONSABILE DELL'INTEGRAZIONE DELLE PRESSIONI SPECIALI:
Dott. Ing. Giovanni Pizzari (Dott. Ing. Prof. Roma 417292)

MANAGER:

PROGETTISTA:
Progettazione Topografica Strada: Dott. Ing. Massimo Caporali (Dott. Ing. Prof. Roma 30237) - Giovanni Bering (Dott. Ing. Prof. Roma 22298)
Progettazione Stradale: Dott. Ing. Giovanni Bering (Dott. Ing. Prof. Roma 22298)
Progettazione Stradale, Servizi e Impianti: Dott. Ing. Carlo Ing. Prof. Roma 2072
Progettazione Ambientale: Dott. Ing. Francesco Maritano (Dott. Ing. Prof. Roma 14860)

INGEGNERIA:  

GEOLOGO:
Dott. Geo. Enrico Corradini (Dott. Geo. Regione Sicilia 384)

COORDINATORE SICUREZZA IN FASE DI PROGETTAZIONE:
Dott. Ing. Massimo Caporali (Dott. Ing. Prof. Roma 12118)

RESPONSABILE SIA:
Dott. Ing. Francesco Maritano (Dott. Ing. Prof. Roma 14860)

REDAZIONE E RESPONSABILE DEL PROCEDIMENTO:
Dott. Ing. Edoardo Quattori

OPERE D'ARTE MINORI

OPERE DI SOSTEGNO

Muro MC_SV01SN_01_DX

Pianta scavi e fondazioni, profilo longitudinale e sezioni

REVISIONE	DATA	REDAZIONE	VERIFICATO	APPROVATO
A	05/10/2021	A. MARITANO	G. SCORRERA	G. PIAZZA