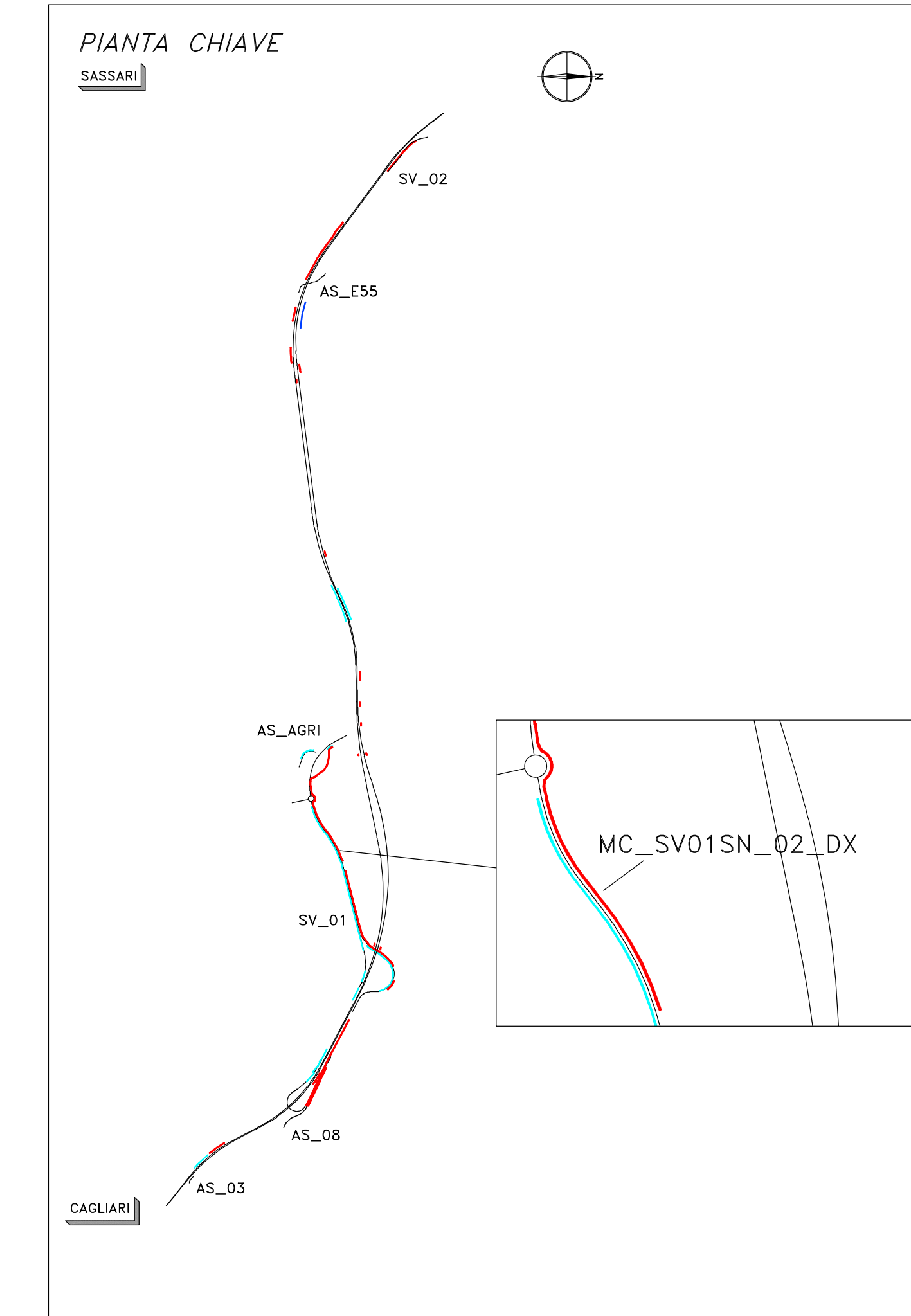
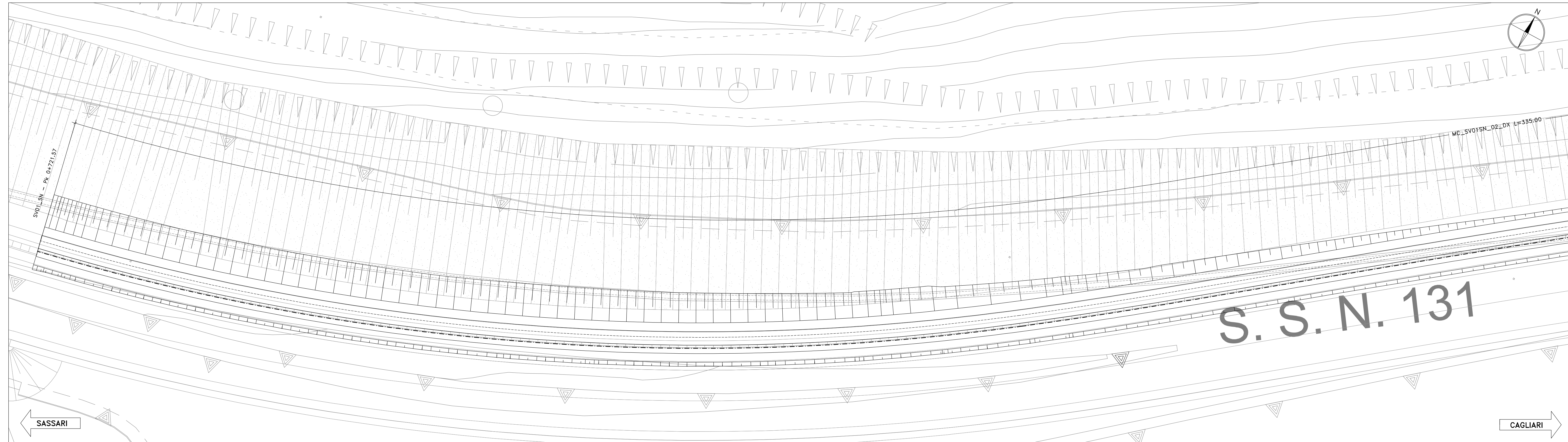
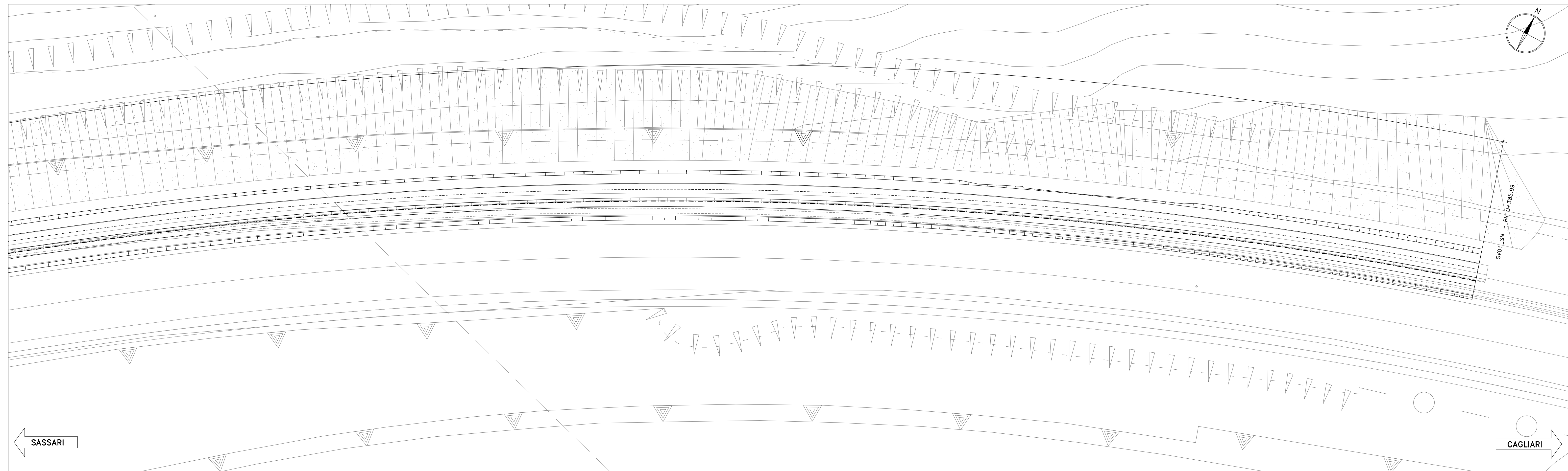


PIANTA SCAVI E FONDAZIONI scala 1:200



PIANTA SCAVI E FONDAZIONI scala 1:200



S.S.131 "Carlo Felice"
 Completamento itinerario Sassari - Olbia.
 Potenziamento e messa in sicurezza S.S.131
 dal km 192+500 al km 209+500.
 2' Lotto dal km 202+000 al km 209+500

PROGETTO DEFINITIVO COD. CA357

PROGETTAZIONE: **ATI VIA - SERING - VDP - BRENG**

RESPONSABILE DELL'INTEGRAZIONE DELLE PRESTAZIONI SPECIALISTICHE: **GRUPPO DI PROGETTAZIONE**

PROGETTISTA: **VIA INGEGNERIA** **SERING INGEGNERIA**

COORDINATORE SICUREZZA IN FASE DI PROGETTAZIONE:

RESPONSABILE SIA: **VDP** **BRENG**

VISTO: IL RESPONSABILE DEL PROCEDIMENTO:

OPERE D'ARTE MINORI
OPERE DI SOSTEGNO
Muro MC_SV01SN_02_DX
Pianta scavi e fondazioni - TAV 1/2

PROGETTO	LV. PROJ. ANNO	NOME FILE	REVISIONE	SCALA:
DP/CA/0357	D 20	CA357_PO00S00GETD123_A	A	1:200
		CODICE ELAB. PO00S00GETD123		
D				
C				
B				
A	EMMISSIONE	GIU. 2021	A. SERRA	G. PIAZZA
REV.	DESCRIZIONE	DATA	REDATTO	VERIFICATO APPROVATO