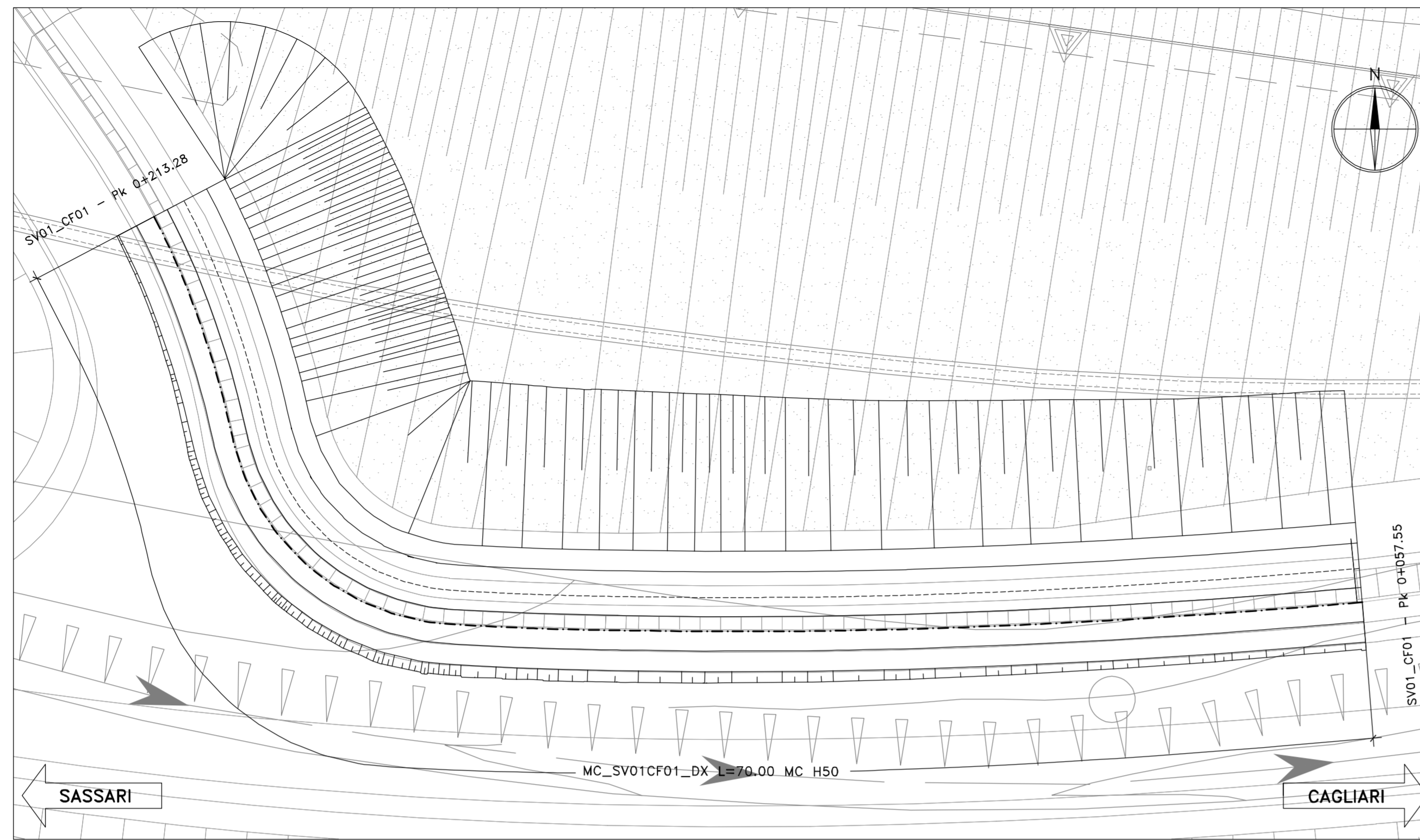


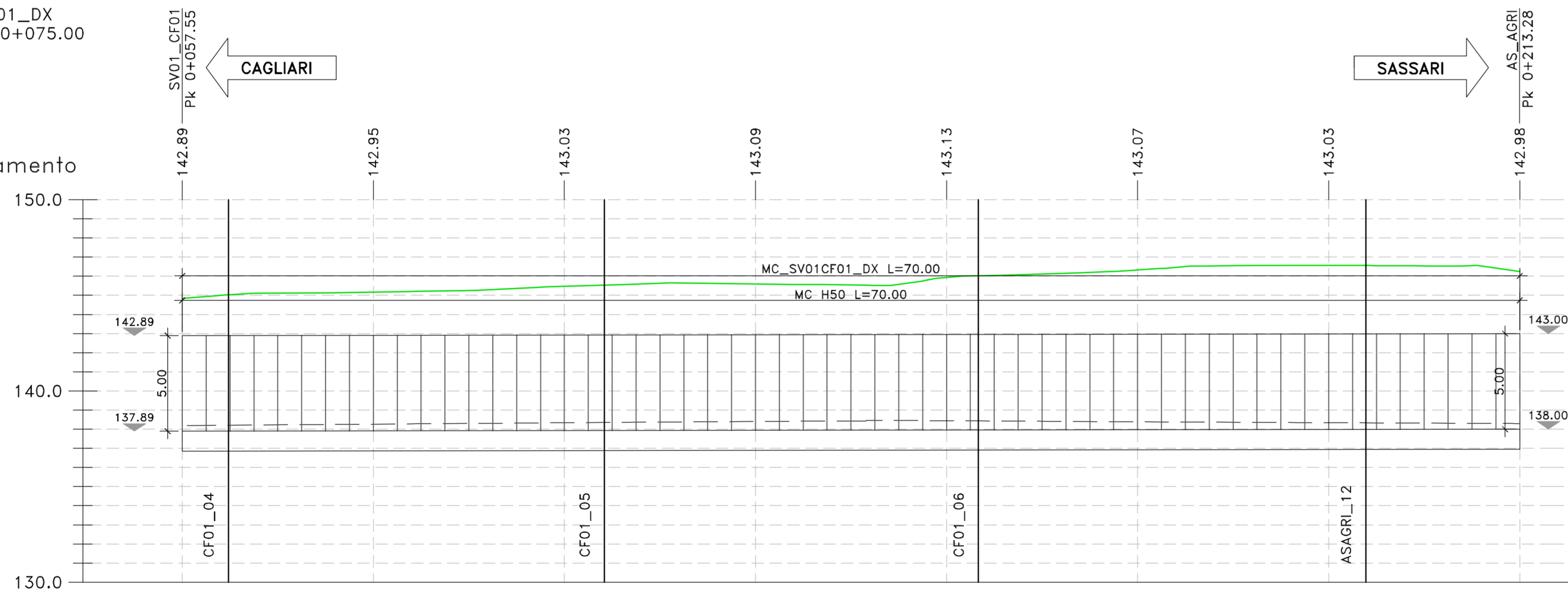
PIANTA SCAVI E FONDAZIONI scala 1:200



PROFILO LONGITUDINALE

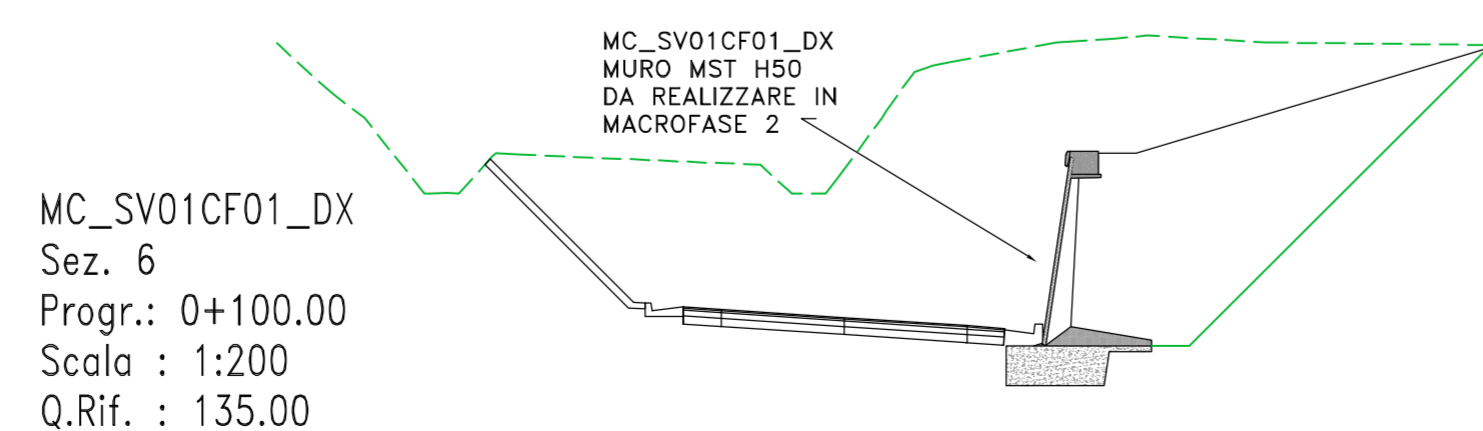

Profilo MC_SV01CF01_DX
Km -0+005.00 - 0+075.00
Scala : 1:200
Q.Rif. : 130.00

QUOTE
Asse di Tracciamento



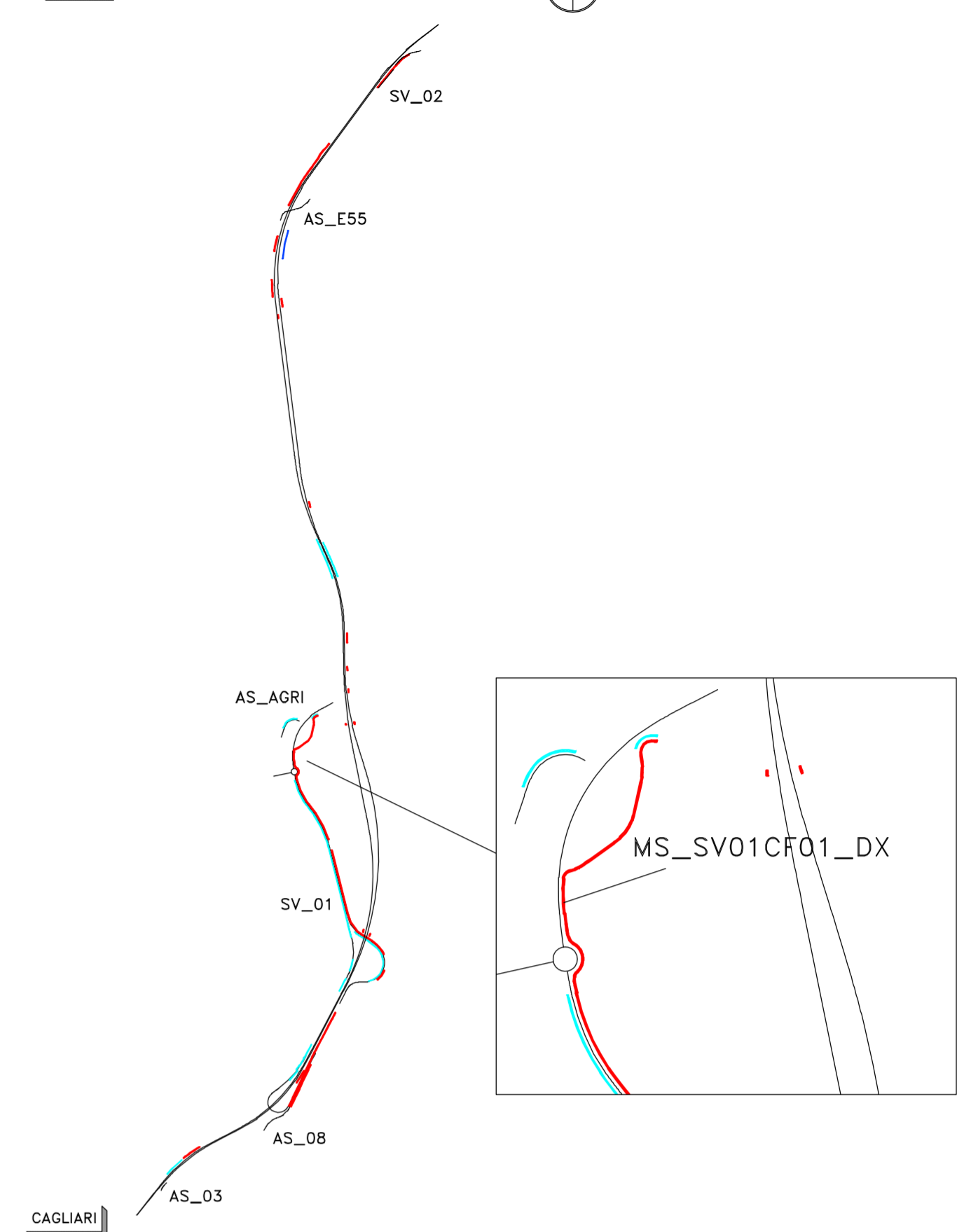
LUNGHEZZE CONCI

QUOTE TERRENO



PER LA FASISTICA DI REALIZZAZIONE, SI RIMANDA AGLI ELABORATI DI DETTAGLIO DI CANTIERIZZAZIONE. L'OPERA IN OGGETTO RICADE NEL TRATTO SUBCANTIERE X

PIANTA CHIAVE
SASSARI



Direzione Progettazione e Realizzazione Lavori

S.S.131 "Carlo Felice"
Completamento itinerario Sassari - Olbia.
Potenziamento e messa in sicurezza S.S.131
dal km 192+500 al km 209+500.
2° Lotto dal km 202+000 al km 209+500

PROGETTO DEFINITIVO

cod. CA357

PROGETTAZIONE: ATI VIA - SERING - VDP - BRENG

RESPONSABILE DELL'INTEGRAZIONE DELLE PRESTAZIONI SPECIALISTICHE: Dott. Ing. Giovanni Piazza (Ord. Ing. Prov. Roma A27296)

GRUPPO DI PROGETTAZIONE

PROGETTISTA:
Responsabile Tracciato stradale: Dott. Ing. Massimo Caporali (Ord. Ing. Prov. Roma 26031)
Responsabile Strutture: Dott. Ing. Giovanni Piazza (Ord. Ing. Prov. Roma 27296)
Responsabile Idraulica, Geotecnica e Impianti: Dott. Ing. Sergio Di Majo (Ord. Ing. Prov. Palermo 28722)
Responsabile Ambiente: Dott. Ing. Francesco Ventura (Ord. Ing. Prov. Roma 14660)

MANDATARIA: MANDATARIO:



GEOLOGO: Dott. Geol. Enrico Curcuruto (Ord. Geo. Regione Sicilia 966)

COORDINATORE SICUREZZA IN FASE DI PROGETTAZIONE: Dott. Ing. Matteo Di Girolamo (Ord. Ing. Prov. Roma 15138)

RESPONSABILE SIA: Dott. Ing. Francesco Ventura (Ord. Ing. Prov. Roma 14660)

VISTO: IL RESPONSABILE DEL PROCEDIMENTO: Dott. Ing. Edoardo Quattrone

OPERE D'ARTE MINORI

OPERE DI SOSTEGNO

Muro MS_SV01CF01_DX

Pianta scavi e fondazioni, profilo longitudinale e sezione

CODICE PROGETTO	NOME FILE	REVISIONE	SCALA:
PROGETTO: DPCA0357	CA357_P000S00GETDI27_A	A	1:200
LIV. PROC. ANNO: D 20	CODICE ELAB. P000S00GETDI27		
D		-	-
C		-	-
B		-	-
A	EMISSIONE	GIU. 2021	A. AMBROSI
REV.	DESCRIZIONE	DATA	REDDATTO
		VERIFICATO	APPROVATO