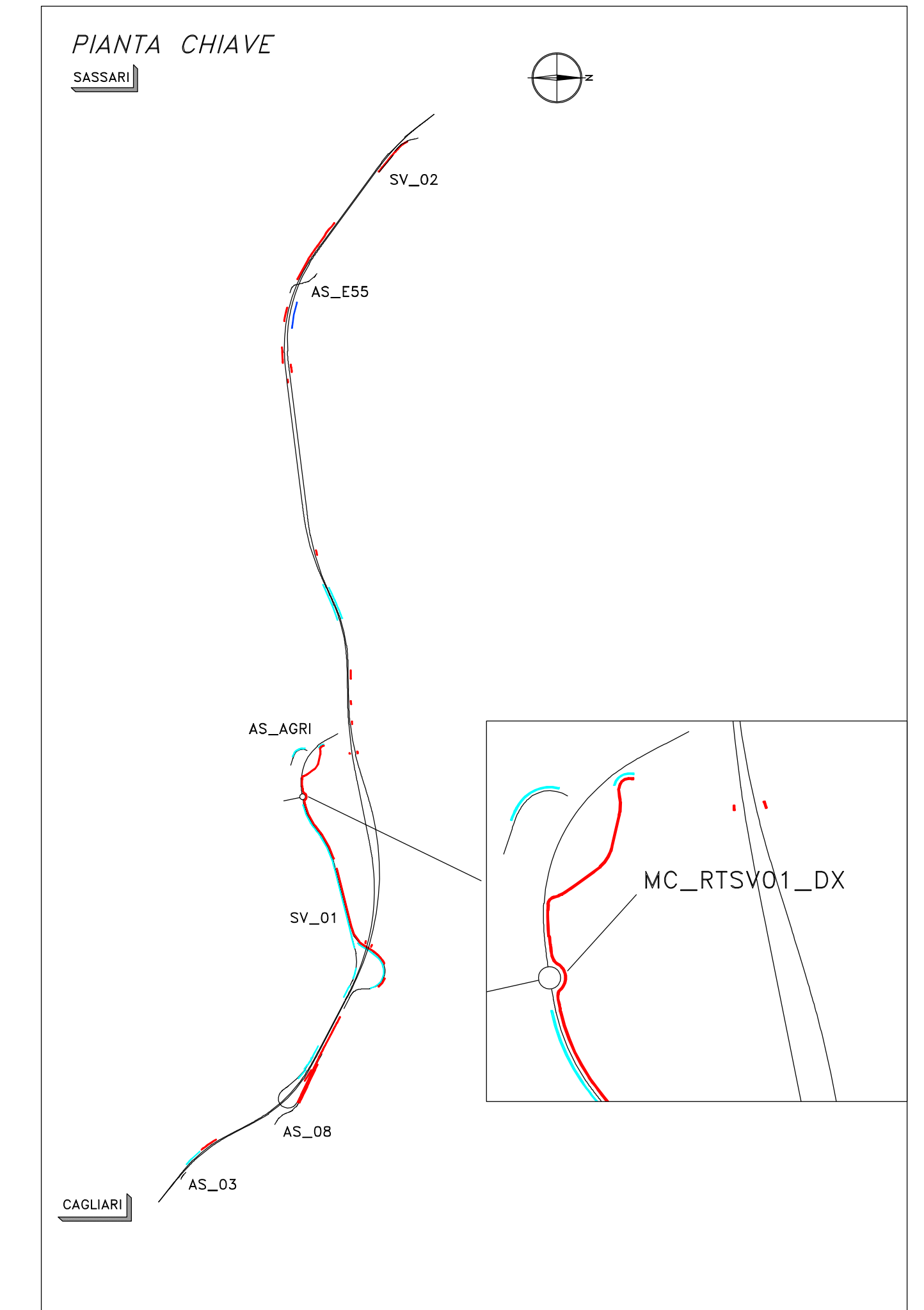
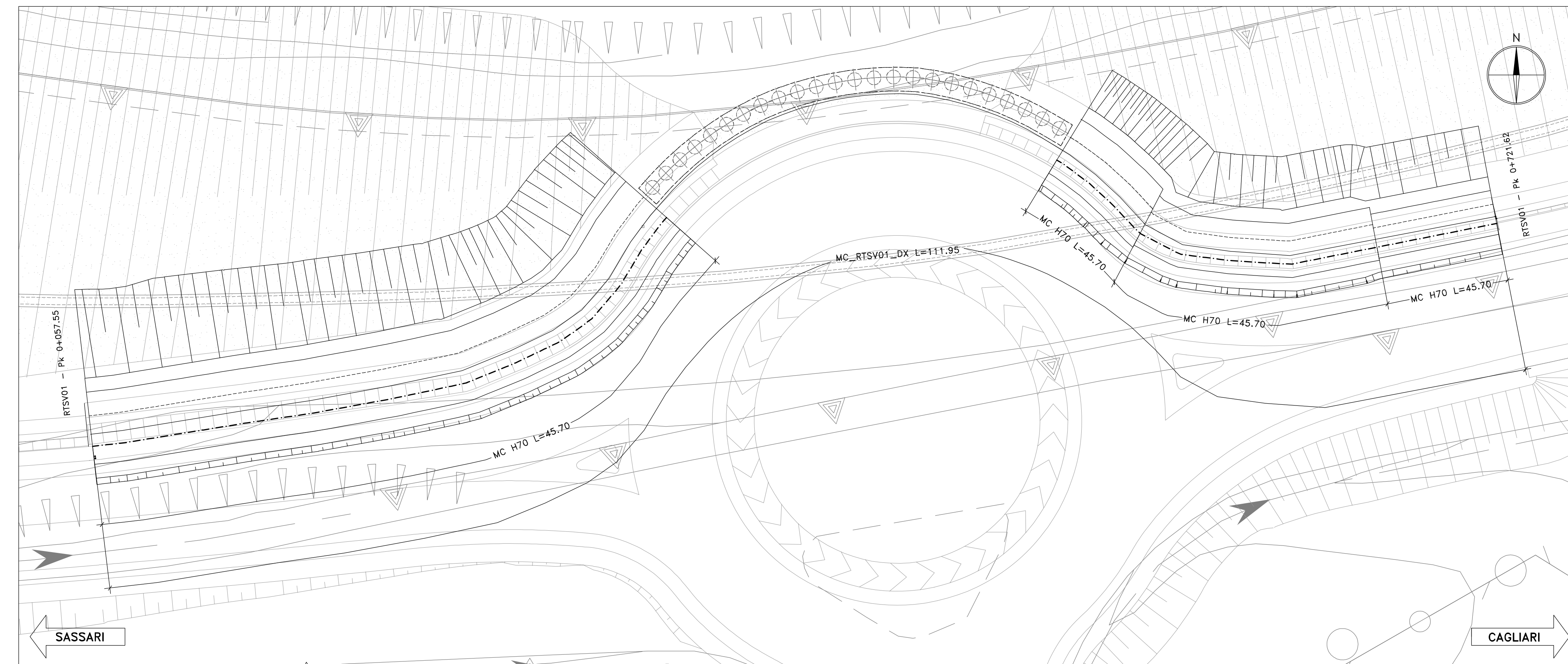


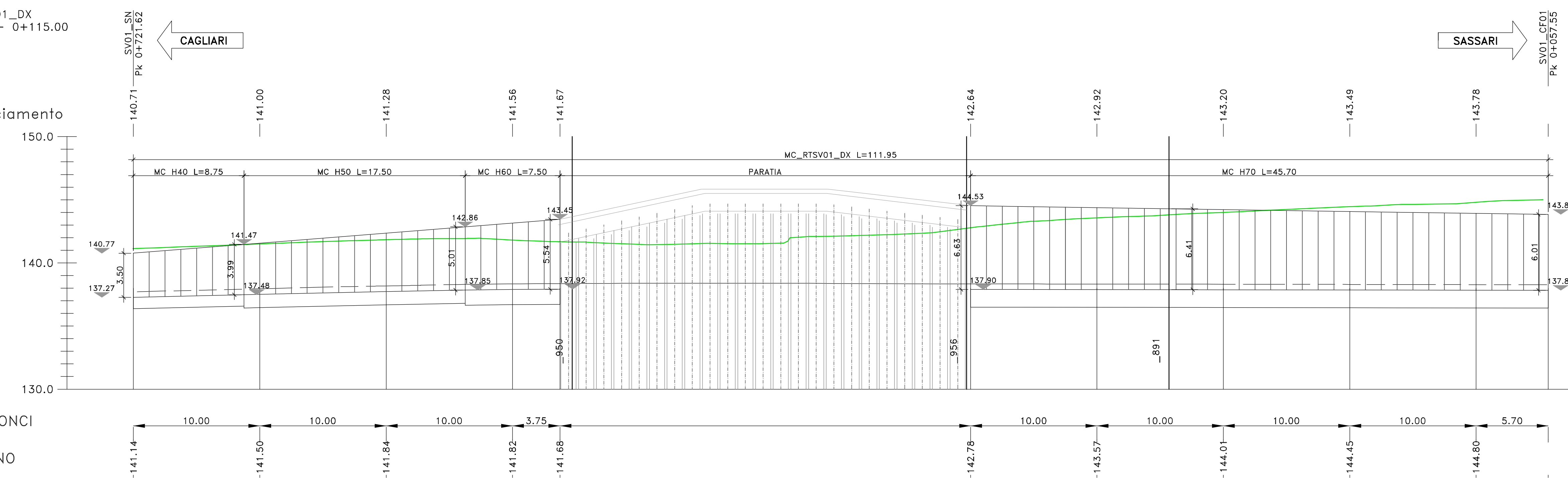
PIANTA SCAVI E FONDAZIONI scala 1:200



PROFILO LONGITUDINALE

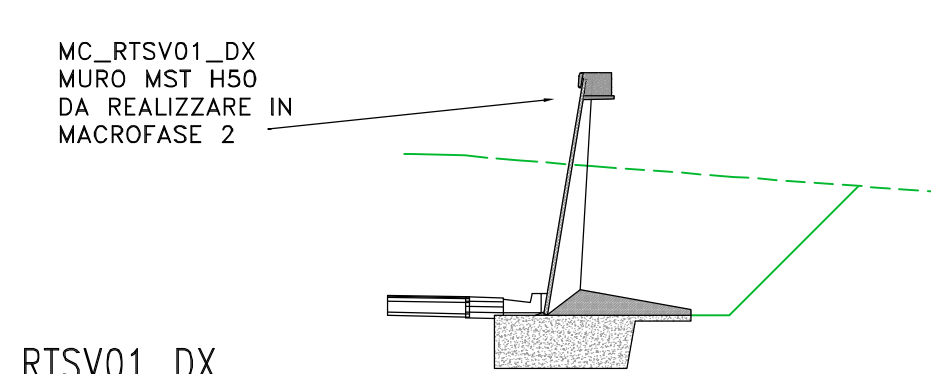
Profilo MC_RTSV01_DX
Km -0+005.00 - 0+115.00
Scala : 1:200
Q.Rif. : 130.00

QUOTE
Asse di Tracciamento



LUNGHEZZE CONCI

QUOTE TERRENO



MC_RTSV01_DX
Sez. 891
Progr.: 0+030.02
Scala : 1:200
Q.Rif. : 130.00

PER LA FASISTICA DI REALIZZAZIONE, SI RIMANDA AGLI
ELABORATI DI DETTAGLIO DI CANTIERIZZAZIONE.
L'OPERA IN OGGETTO RICADE NEL TRATTO SUBCANTIERE X

Sanas
GRUPPO FS ITALIANE
Direzione Progettazione e Realizzazione Lavori

S.S.131 "Carlo Felice"
Completamento itinerario Sassari - Olbia.
Potenziamento e messa in sicurezza S.S.131
dal km 192+500 al km 209+500.
2° Lotto dal km 202+000 al km 209+500

PROGETTO DEFINITIVO

cod. CA357

PROGETTAZIONE: ATI VIA - SERING - VDP - BRENG

RESPONSABILE DELL'INTEGRAZIONE DELLE PRESTAZIONI SPECIFICHE: GRUPPO DI PROGETTAZIONE

PROGETTISTA:
Responsabile Progettazione Stradale: Dott. Ing. Massimo Caviglioli
Responsabile Stradale: Dott. Ing. Giovanni Pizzari
Responsabile Impianti, Sottoprogetti e Impianti: Dott. Ing. Sergio
Responsabile Ambientale: Dott. Ing. Francesco Ventura
Dati Ing. Pross. Roma 14660

GEOLOGO:
Dott. Geol. Enrico Curatolo (Dati. Geo. Regione Sicilia 946)

COORDINATORE SICUREZZA IN FASE DI PROGETTAZIONE:
Dott. Ing. Antonio Di Giovanni (Dati. Ing. Pross. Roma 15139)

RESPONSABILE SIK:
Dati. Ing. Francesco Ventura (Dati. Ing. Pross. Roma 14660)

VISTO: IL RESPONSABILE DEL PROCEDIMENTO:
Dati. Ing. Edoardo Quattrone

OPERE D'ARTE MINORI
OPERE DI SOSTEGNO
Muro MC_RTSV01_DX

CODICE PROGETTO		NOME FILE		REVISIONE	SCALA:
CA357		CA357_PO00S00GETD129_A		A	1:200
PROGETTO	ELAB.	ELAB.	ELAB.		
D	20				
C					
B					
A					
REV.	DESCRIZIONE	DATA	REDATTO	VERIFICATO	APPROVATO