PIANTA FONDAZIONI E SPICCATI
SCALA 1:100

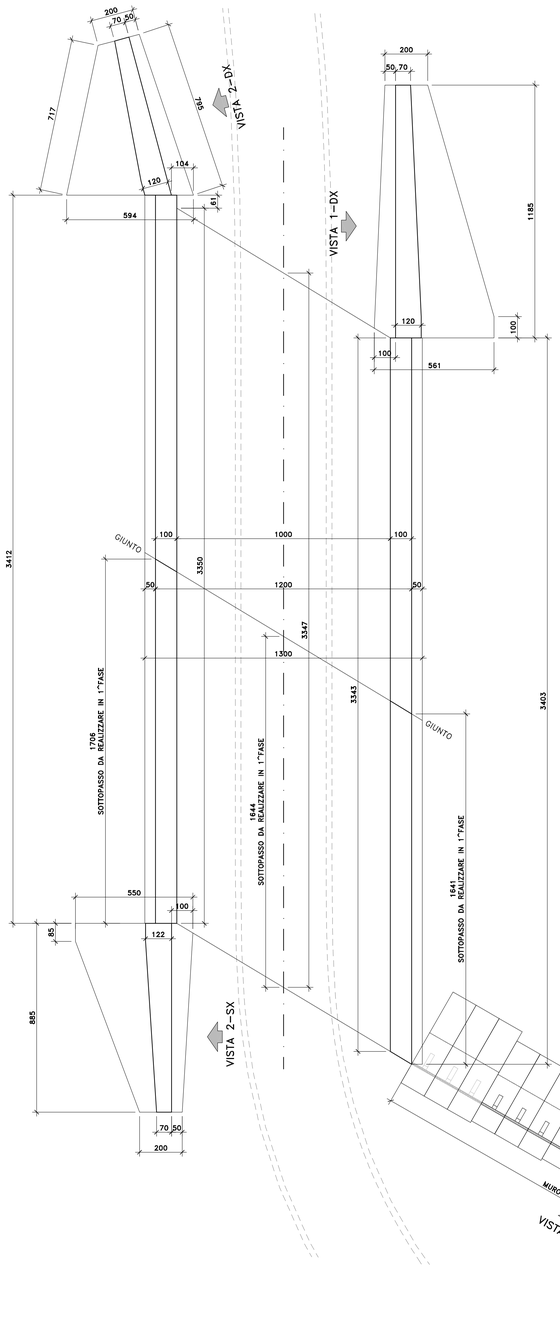

PIANTA VISTA DALL'ALTO
SCALA 1:100

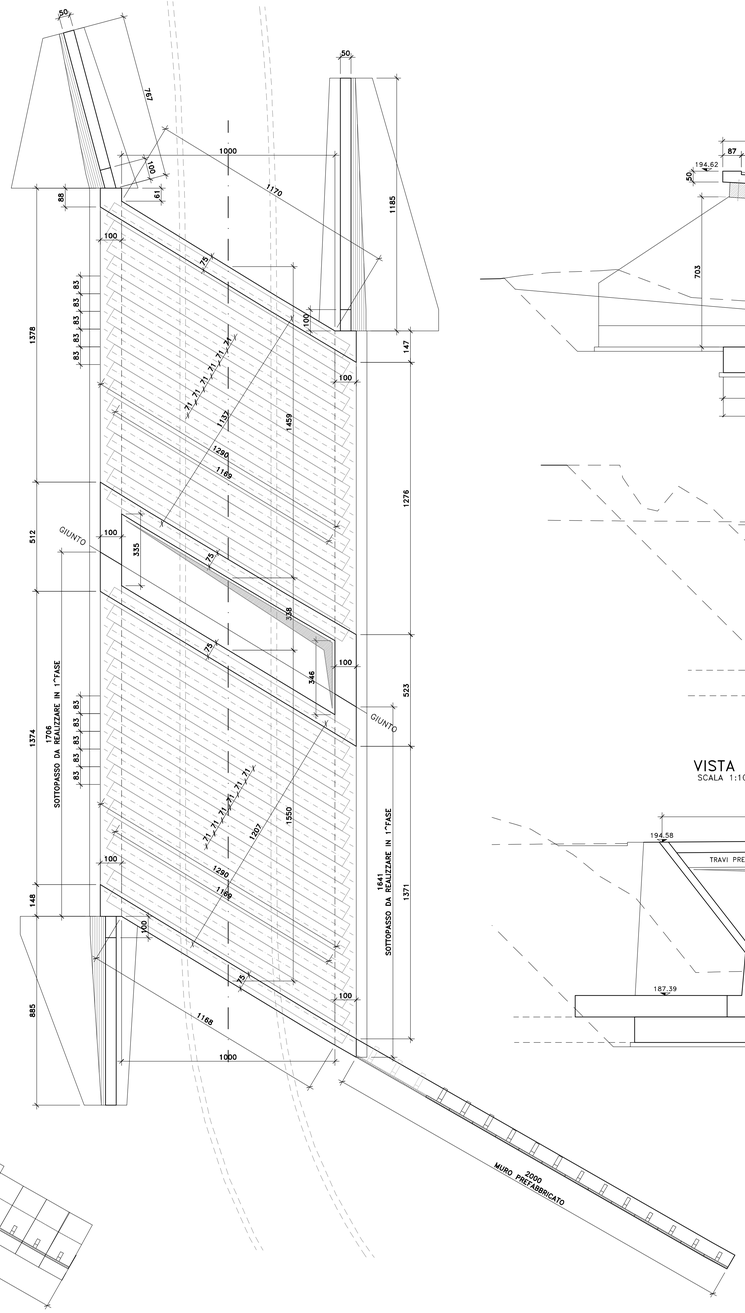

SEZIONE LONGITUDINALE IN ASSE
SCALA 1:100

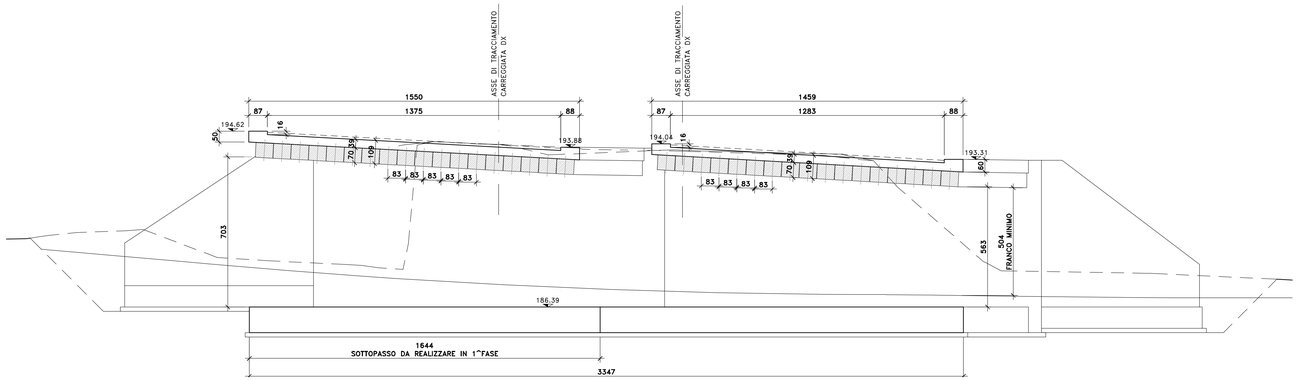

VISTA IMBOCCO LATO DX
SCALA 1:100

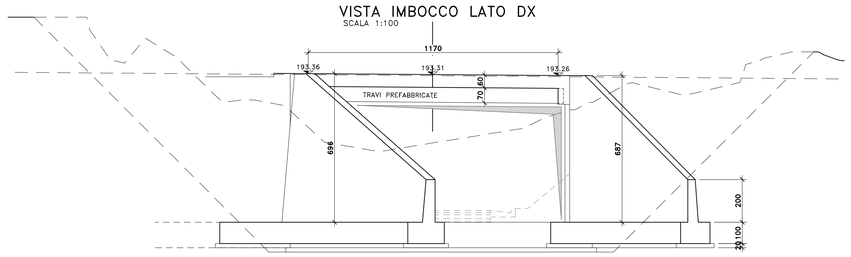

VISTA IMBOCCO LATO SX
SCALA 1:100

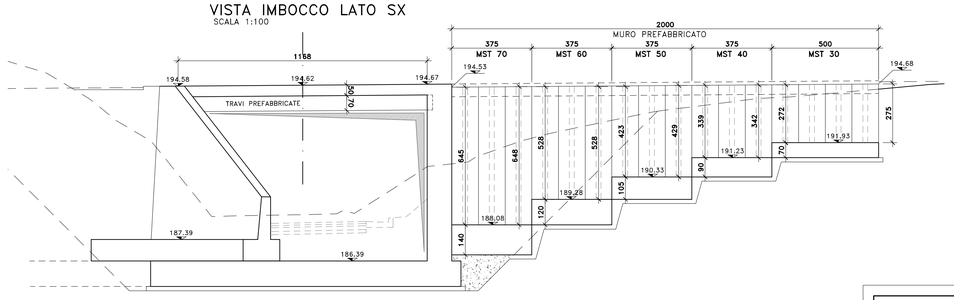

SEZIONE TIPO MURI DI IMBOCCO
SCALA 1:100

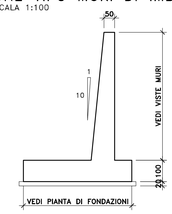

SEZIONE TIPO SOTTOPASSO
SCALA 1:100

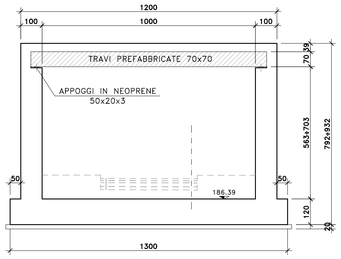

VISTA 1-DX
SCALA 1:100

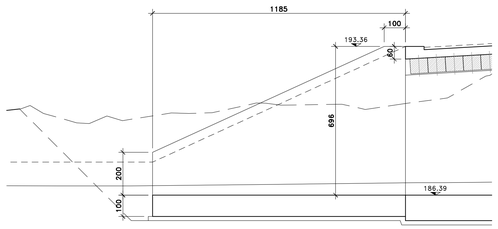

VISTA 2-SX
SCALA 1:100

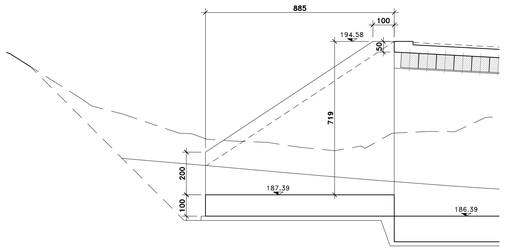

VISTA 2-DX
SCALA 1:100

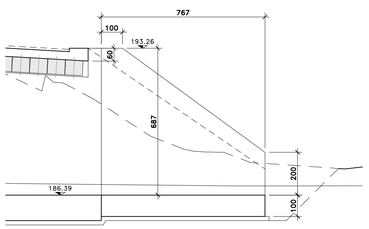

Anas
GRUPPO FS ITALIANE

Direzione Progettazione e Realizzazione Lavori

S.S.131 "Carlo Felice"
Completamento itinerario Sassari – Olbia.
Potenziamento e messa in sicurezza S.S.131
dal km 192+500 al km 209+500.
2° Lotto dal km 202+000 al km 209+500

PROGETTO DEFINITIVO — COD. CA357

PROGETTAZIONE: ATI VIA - SERING - VDP - BRENG

RESPONSABILE DELL'INTEGRAZIONE DELLE PRESTAZIONI SPECIALISTICHE:
Dott. Ing. Giovanni Piazza (Ord. Ing. Prov. Roma A27296)

GRUPPO DI PROGETTAZIONE
MANDATARIA: VIA INGEGNERIA
MANDANTI: SERING INGEGNERIA; VDP; BRENG ORIGINAL ENGINEERING

PROGETTISTA:
Responsabile Tracciato stradale: Dott. Ing. Massimo Capo (Ord. Ing. Prov. Palermo 4127)
Responsabile Strutture: Dott. Ing. Giovanni Piazza (Ord. Ing. Prov. Roma 27296)
Responsabile Idraulica, Geotecnica e Impianti: Dott. Ing. Sergio Taormina (Ord. Ing. Prov. Palermo 2872)
Responsabile Ambiente: Dott. Ing. Francesco Ventura (Ord. Ing. Prov. Roma 14660)

GEOLOGO:
Dott. Geol. Enrico Curcuruto (Ord. Geo. Regione Sicilia 966)

COORDINATORE SICUREZZA IN FASE DI PROGETTAZIONE:
Dott. Ing. Matteo Di Ghislone (Ord. Ing. Prov. Roma 13138)

RESPONSABILE SIA:
Dott. Ing. Francesco Ventura (Ord. Ing. Prov. Roma 14660)

VISTO: IL RESPONSABILE DEL PROCEDIMENTO:
Dott. Ing. Edoardo Quattrone

OPERE D'ARTE MINORI
SOTTOVIA
ST01
Planimentria e sezioni

CODICE PROGETTO (PROGETTO / LIV. PROG. / ANNO)	NOME FILE	REVISIONE	SCALA:
DPCA0357 D 20	CA357_P00ST01STRDI01_A CODICE ELAB. P00ST01STRDI01	A	VARIE

REV.	DESCRIZIONE	DATA	REDATTO	VERIFICATO	APPROVATO
D		-	-	-	-
C		-	-	-	-
B		-	-	-	-
A	EMISSIONE	GIU. 2021	R. FIORE	G. PIAZZA	G.PIAZZA