

Legenda Simbologia

- Nuovo Tracciato Stradale
- Viabilità verso Cave e Discariche
- Cave e discariche**
- Cava
- Discarica

SITI DI CONFERIMENTO MATERIALI: CODICI CER	
DISCARICA: Ecotorres S.R.L. - Località Cazzalarga, Sassari (SS)	
17.01.01 - Cemento	
17.01.02 - Mattoni	
17.01.03 - Mattonelle e ceramiche	
17.08.02 - Materiali da costruzione a base di gesso diversi da quelli di cui alla voce 17 08 01 - Caratterizzazione "Rifiuto non pericoloso"	
17.01.07 - Miscugli o scorie di cemento, mattoni, mattonelle e ceramiche, diverse da quelle di cui alla voce 17 01 06 - Car. "Rifiuto non pericoloso"	
17.09.04 - Rifiuti misti dell'attività di costruzione e demolizione, diversi da quelli di cui alle voci 17 09 01, 17 09 02 e 17 09 03 - Car. "Rifiuto non pericoloso"	
17.03.02 - Miscele bituminose diverse da quelle di cui alla voce 17 03 01 - Car. "Rifiuto non pericoloso"	
17.05.08 - Pietrisco per massicciate ferroviarie, diverso da quello di cui alla voce 17 05 07 - Car. "Rifiuto non pericoloso"	
17.05.04 - Terra e rocce, diverse da quelle di cui alla voce 17 05 03 - Car. "Rifiuto non pericoloso"	
RACCOLTA E SMALTIMENTO: RGM S.R.L. - Muros (SS)	
17.04.05 - Ferro e acciaio	







Direzione Progettazione e Realizzazione Lavori

S.S.131 "Carlo Felice"
 Completamento itinerario Sassari - Olbia.
 Potenziamento e messa in sicurezza S.S.131
 dal km 192+500 al km 209+500.
 2° Lotto dal km 202+000 al km 209+500

PROGETTO DEFINITIVO

COD. CA357

PROGETTAZIONE: ATI VIA - SERING - VDP - BRENG	
RESPONSABILE DELL'INTEGRAZIONE DELLE PRESTAZIONI SPECIALISTICHE: Dott. Ing. Giovanni Piazza (Ord. Ing. Prov. Roma A27296)	GRUPPO DI PROGETTAZIONE MANDATARIA: MANGANTE:
PROGETTISTA: Responsabile Tracciato stradale: Dott. Ing. Massimo Capasso (Ord. Ing. Prov. Roma 26031) Responsabile Strutture: Dott. Ing. Giovanni Piazza (Ord. Ing. Prov. Roma 27296) Responsabile Idraulica, Geotecnica e Impianti: Dott. Ing. Sergio Di Stefano (Ord. Ing. Prov. Palermo 28722) Responsabile Ambiente: Dott. Ing. Francesco Ventura (Ord. Ing. Prov. Roma 14660)	   
GEOLOGO: Dott. Geol. Enrico Cucculillo (Ord. Geo. Regione Sicilia 986)	COORDINATORE SICUREZZA IN FASE DI PROGETTAZIONE: Dott. Ing. Matteo Di Giovanni (Ord. Ing. Prov. Roma 16130)
RESPONSABILE SIA (CURATO): Dott. Ing. Francesco Ventura (Ord. Ing. Prov. Roma 14660)	VISTO: IL RESPONSABILE DEL PROCEDIMENTO: Dott. Ing. Salvatore Frasca

GEOLOGIA, GEOTECNICA E SISMICA Planimetria Cave e Discariche

CODICE PROGETTO	NOME FILE	REVISIONE	SCALA:
PROGETTO	CA357_TOCCA00CANPL01_A		
D			
C			
B			
A	EMISSIONE		G.PIAZZA
REV.	DESCRIZIONE	DATA	REDATTO VERIFICATO APPROVATO

Alla Discarica Ecotorres
Dist 37,8 km

Alla cava Santa Giulia
Dist 21,5 km

Alla RGM S.r.l.
Dist 2,0 km

Alla cava Funtanedda Uluru
Dist 16,5 km

Alla cava Sas Renas
Dist 11,3 km

Alla cava Sos Coroneddos
Dist 10,5 km

1:70.000

