










LEGENDA

-  CENTRALE GAS COLLALTO ESISTENTE
-  AMPLIAMENTO CENTRALE
-  Confine provinciale
-  Confini comunali
- Rete Natura 2000 e aree naturalistiche protette**
-  Siti di Interesse Comunitario (SIC)
-  Zone di Protezione Speciale (ZPS)
-  Important Bird Areas (IBA)
-  Biotopi
-  Ambiti dei Parchi o Riserve naturali e archeologiche

RIFERIMENTO

PROVINCIA DI TREVISO, 2007, PTCP - DOCUMENTO DI PIANO, TAV. 1-3 "CARTA DEI VINCOLI E DELLA PIANIFICAZIONE TERRITORIALE, RETE NATURA 2000 E PARCHI" (SCALA 1:50,000)

SCALA

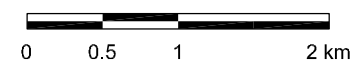


FIGURA 3.10

ESTRATTO DAL DOCUMENTO DI PIANO  
 DEL PTCP DI TREVISO  
 RETE NATURA 2000 E PARCHI