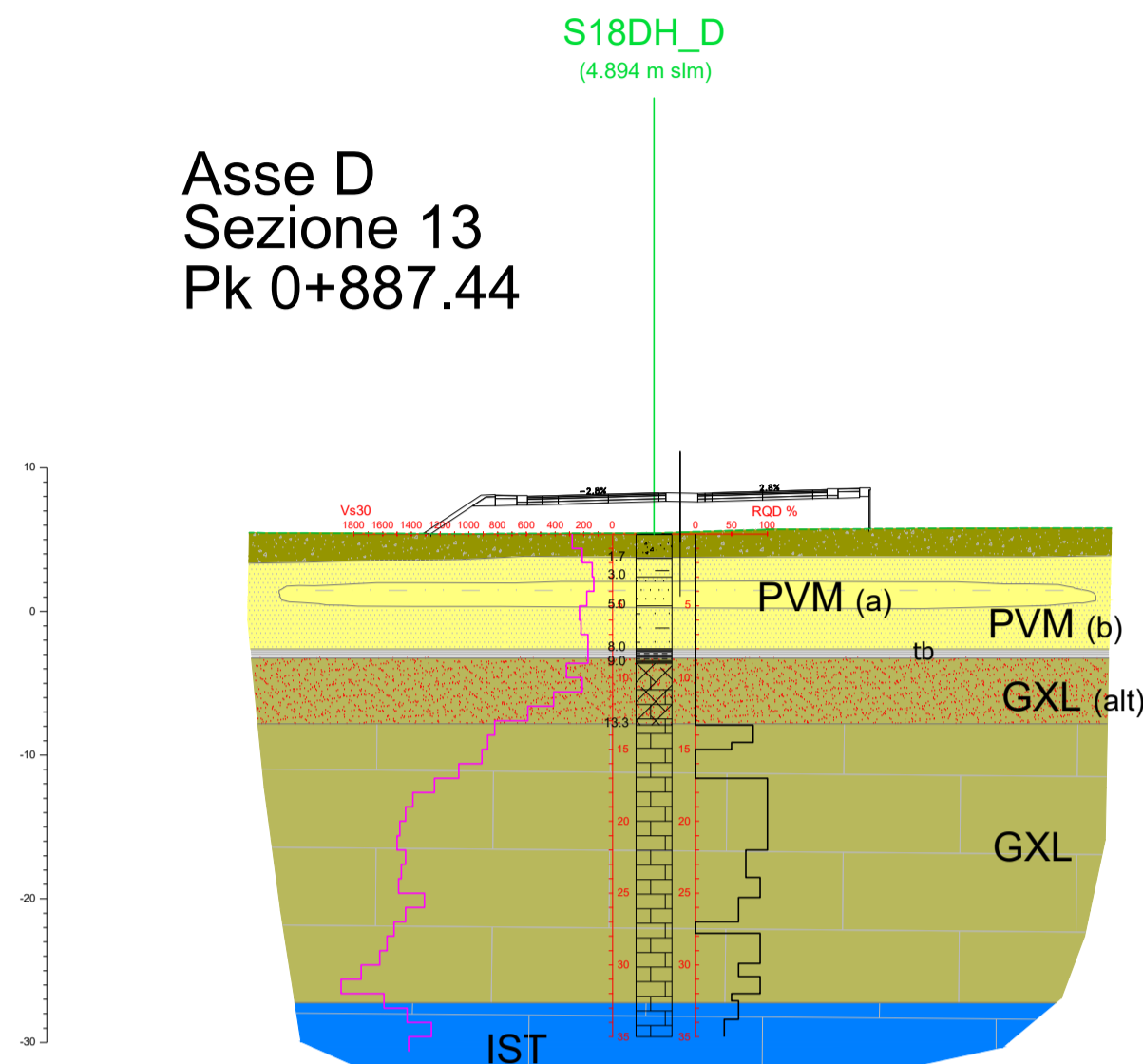
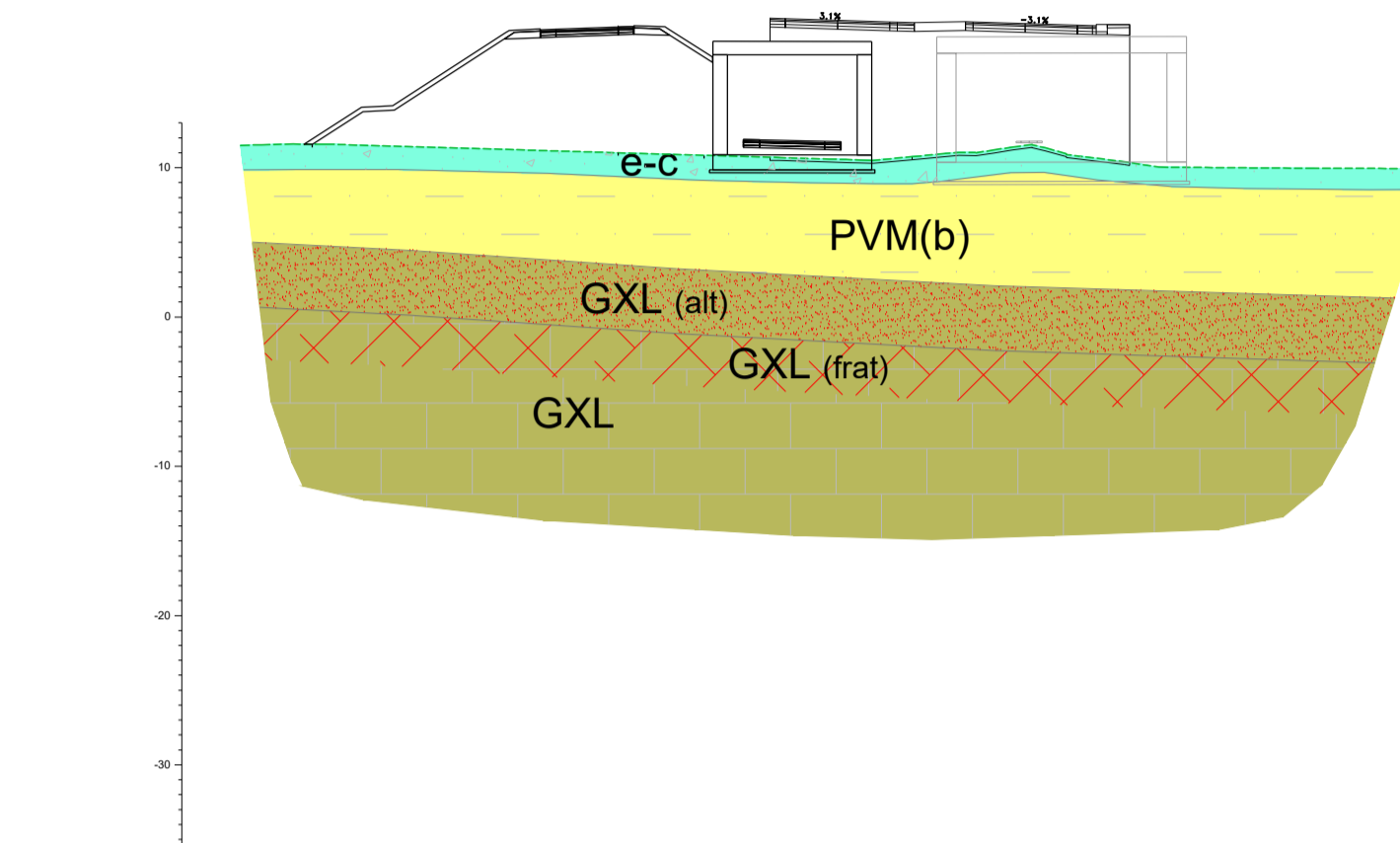


Asse D
Sezione 13
Pk 0+887.44



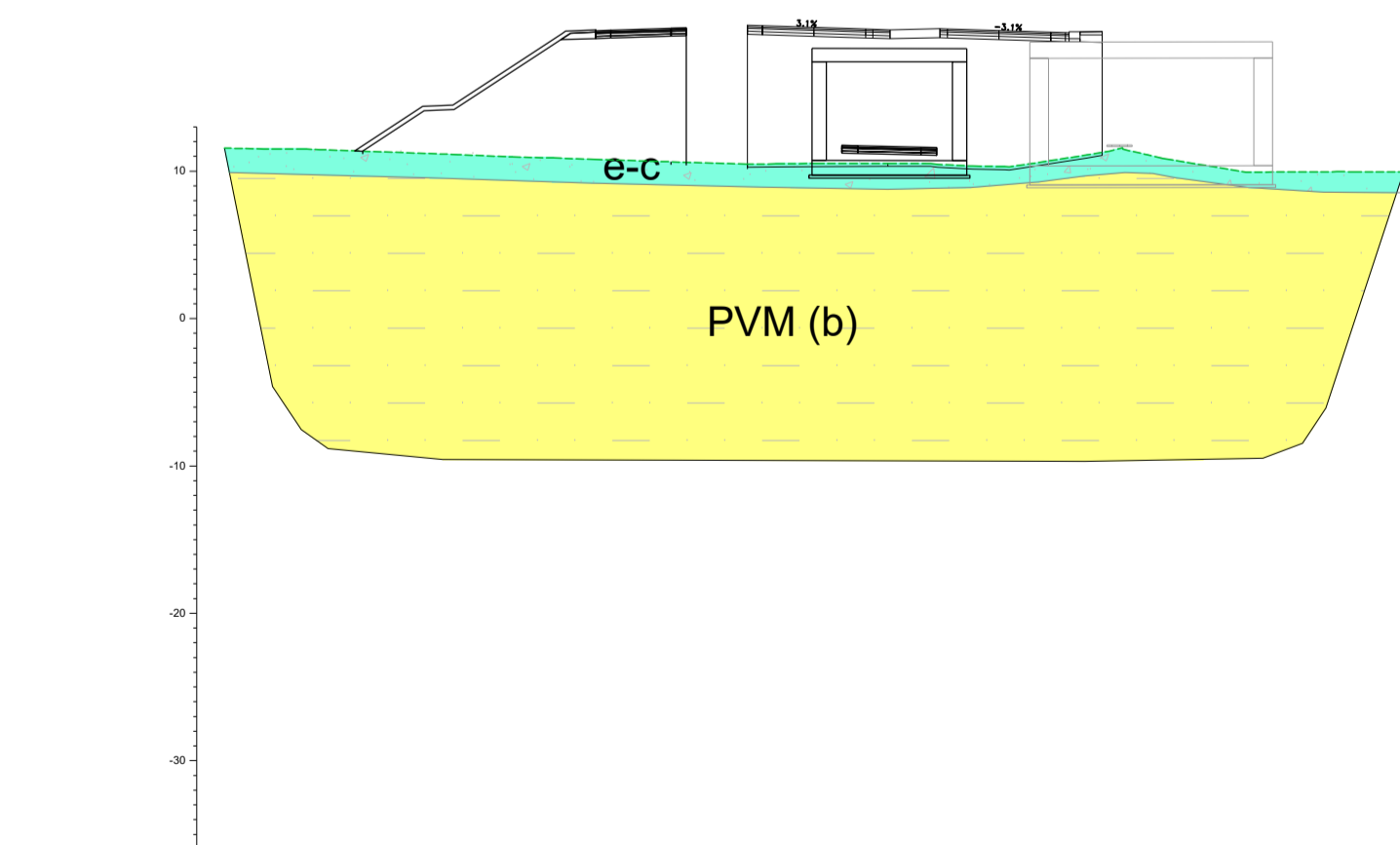
Sez. 13 Prog.: 0+887.44	
PROGRESSIVE TERRENO	14.00 12.92 12.02 11.02 10.02 9.02 8.02 7.02 6.02 5.02 4.02 3.02 2.02 1.02 0.00
PARZIALI TERRENO	14.00 12.92 12.02 11.02 10.02 9.02 8.02 7.02 6.02 5.02 4.02 3.02 2.02 1.02 0.00
QUOTE TERRENO	0.00 0.00 0.00 0.00 0.00 0.00 0.00 0.00 0.00 0.00 0.00 0.00 0.00 0.00 0.00

Asse D
Farfalla Ferroviaria B
Sezione 14
Pk 1+340



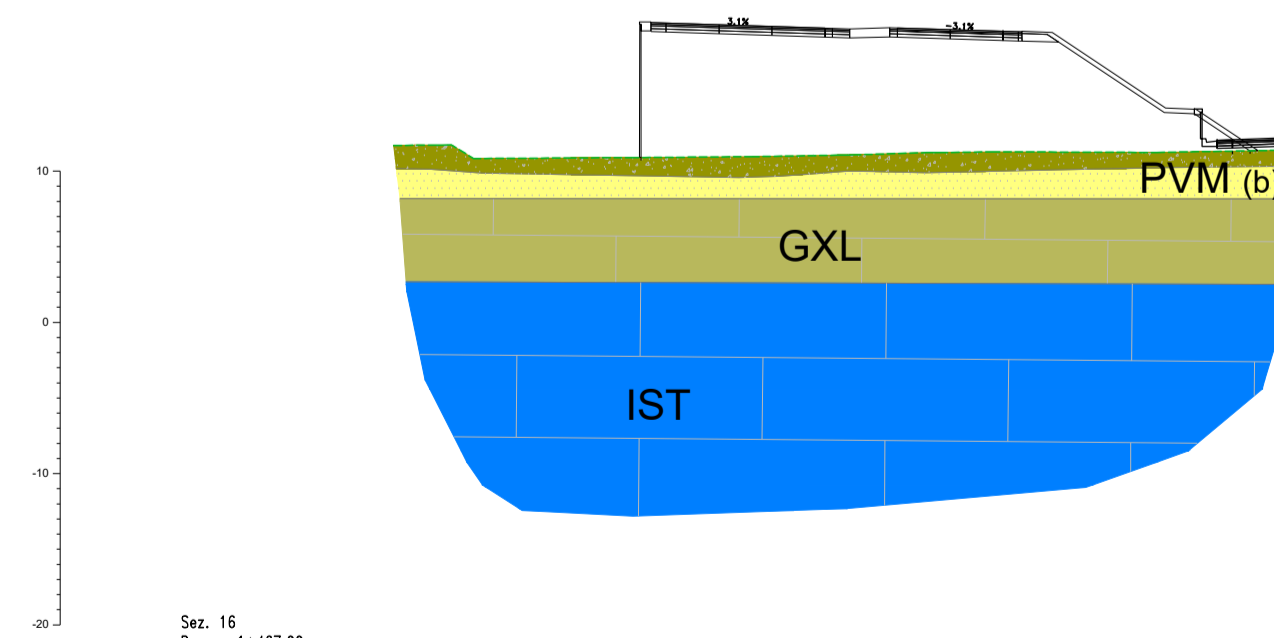
Sez. 14 Prog.: 1+340.00	
PROGRESSIVE TERRENO	10.00 9.00 8.00 7.00 6.00 5.00 4.00 3.00 2.00 1.00 0.00
PARZIALI TERRENO	10.00 9.00 8.00 7.00 6.00 5.00 4.00 3.00 2.00 1.00 0.00
QUOTE TERRENO	0.00 0.00 0.00 0.00 0.00 0.00 0.00 0.00 0.00 0.00 0.00

Asse D
Farfalla Ferroviaria B
Sezione 15
Pk 1+360



Sez. 15 Prog.: 1+360.00	
PROGRESSIVE TERRENO	11.00 10.00 9.00 8.00 7.00 6.00 5.00 4.00 3.00 2.00 1.00 0.00
PARZIALI TERRENO	11.00 10.00 9.00 8.00 7.00 6.00 5.00 4.00 3.00 2.00 1.00 0.00
QUOTE TERRENO	0.00 0.00 0.00 0.00 0.00 0.00 0.00 0.00 0.00 0.00 0.00 0.00

Asse D
Sezione 16
Pk 1+467,99



Sez. 16 Prog.: 1+467.99	
PROGRESSIVE TERRENO	11.00 10.00 9.00 8.00 7.00 6.00 5.00 4.00 3.00 2.00 1.00 0.00
PARZIALI TERRENO	11.00 10.00 9.00 8.00 7.00 6.00 5.00 4.00 3.00 2.00 1.00 0.00
QUOTE TERRENO	0.00 0.00 0.00 0.00 0.00 0.00 0.00 0.00 0.00 0.00 0.00 0.00

GEOLOGIA

DEPOSITI OLOCENICI DELL'AREA CONTINENTALE

- Depositi antropici**
- Coperture pedogeniche ed eluviali**
- e-c**
- Depositi alluvionali**
- Epv**

DEPOSITI PLEISTOCENICI DELL'AREA CONTINENTALE

- Depositi torbosi pleistocenici**
- Sistema di Portovesme**
- Lc**

SUCCESSIONE SEDIMENTARIA OLIGO-MIOCENICA DEL LOGUDORO-SASSARESE

- RES**

SUCCESSIONI VULCANO-SEDIMENTARIE TERZIARIE

- UHM**
- LIMP**

SUCCESSIONI SEDIMENTARIE MESOZOICHE DELLA SARDEGNA SETTENTRIONALE

- BNT**
- POC**
- GXL**
- IST**

- Traccia della superficie piezometrica
- Quota livello statico
- Faglia presunta o sepolta
- Faglia certa

INDAGINI GEOGNOSTICHE E GEOFISICHE

- Indagini Geognostiche Lotto 1 (SOLES s.r.l. - anno 2004; Geo-Lavori s.r.l. - anno 2005)
- Indagini Geognostiche Lotto 2 (Progeo Lavori s.r.l. - anno 2004)
- Indagini Anno 2015
- Indagini Integrative anno 2017
- Progeo s.r.l.
- Indagini Anni 2016 e 2017
- Geoinvest s.r.l.
- Experimentations s.r.l.

Sanas
GRUPPO FS ITALIANE
Direzione Progettazione e Realizzazione Lavori

S.S.291 "Della Nurra"
Lavori di costruzione del Lotto 1 da Alghero ad Olmedo, in località bivio cantoniera di Rudas (completamento collegamento Alghero-Sassari) e del Lotto 4 tra bivio Olmedo e l'aeroporto di Alghero - Fertilia (bretella per l'aeroporto)

PROGETTO ESECUTIVO COD. CA29

PROGETTISTA E RESPONSABILE DELL'INTEGRAZIONE DELLE PRESTAZIONI SPECIALISTICHE:
Dott. Ing. Giovanni Piazza (Ord. Ing. Prov. Roma A27296)

RESPONSABILE D'AREA
Responsabile Tracciato stradale: Dott. Ing. Massimo Capasso (Ord. Ing. Prov. Roma 26511)
Responsabile Strutture: Dott. Ing. Giovanni Piazza (Ord. Ing. Prov. Roma 27296)
Responsabile Idraulica, Geotecnica e Impianti: Dott. Ing. Sergio Di Maio (Ord. Ing. Prov. Palermo 2872)
Responsabile Ambientale: Dott. Ing. Francesco Ventura (Ord. Ing. Prov. Roma 14660)

COORDINATORE SICUREZZA
Dott. Ing. Sergio Di Maio (Ord. Ing. Prov. Palermo 2872)

COORDINATORE ATTIVITA' DI PROGETTAZIONE:
Dott. Ing. Mariabonietta Merendino (Ord. Ing. Prov. Roma A28481)

VISTO: IL RESPONSABILE DEL PROCEDIMENTO:
Dott. Ing. Salvatore Compiani

MANDATARIA: **VIA INGEGNERIA**
MANDANTE: **SERING INGEGNERIA**

MANDATARIA: **vdp**
MANDANTE: **BRENG BRIDGE ENGINEERING**

GEOLOGIA E GEOTECNICA
Sezioni geologiche trasversali - tav. 04 di 04

CODICE PROGETTO	NOME FILE	REVISIONE	SCALA:
PROGETTO	TO0GE00E0SG04_A.DWG	A	1:500
D			
C			
B			
A	EMISSIONE	LUG 2021	E CURCIRUTO
REV.	DESCRIZIONE	DATA	REDDATO
			VERIFICATO
			APPROVATO