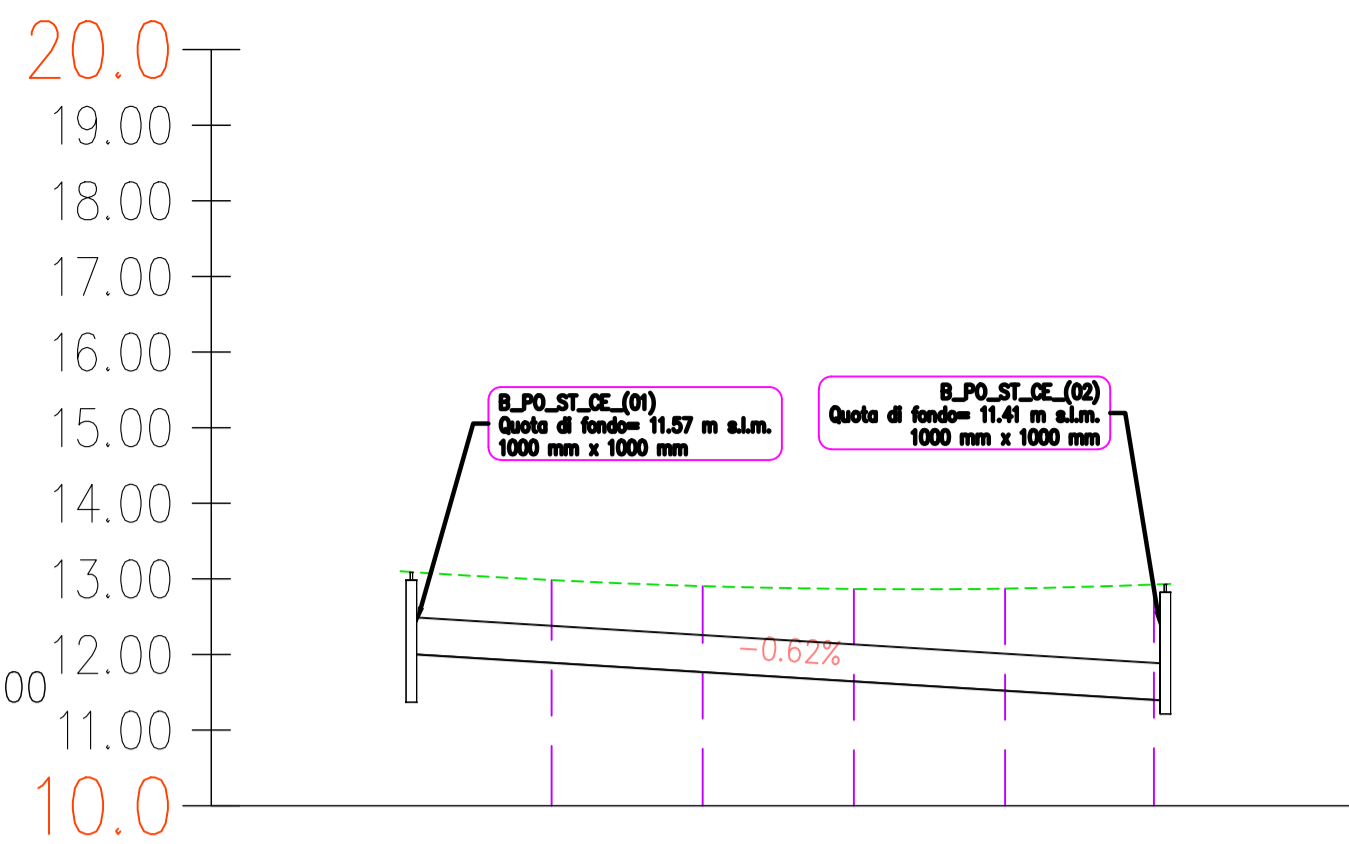
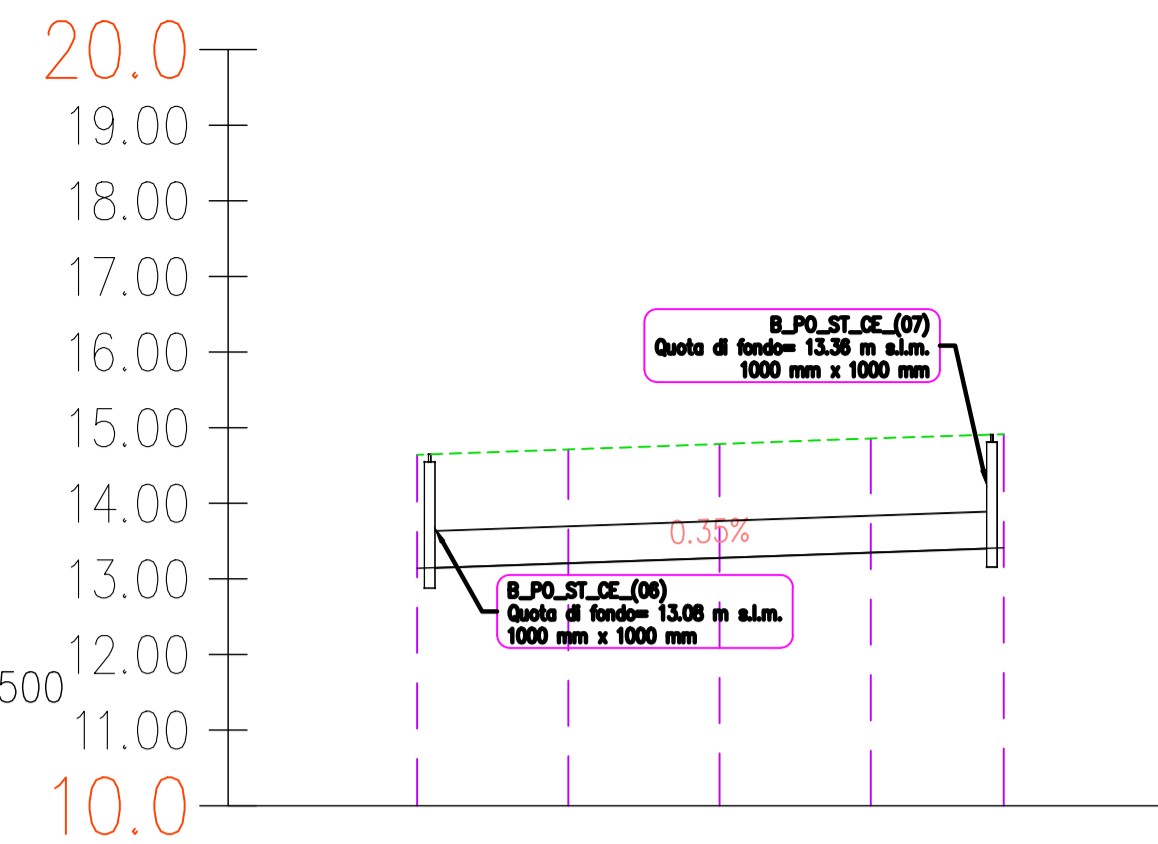


Profilo:
B_CO_ST_CE_(01) Ø500
Scala : 1000:100
Q.Rif. : 10.00



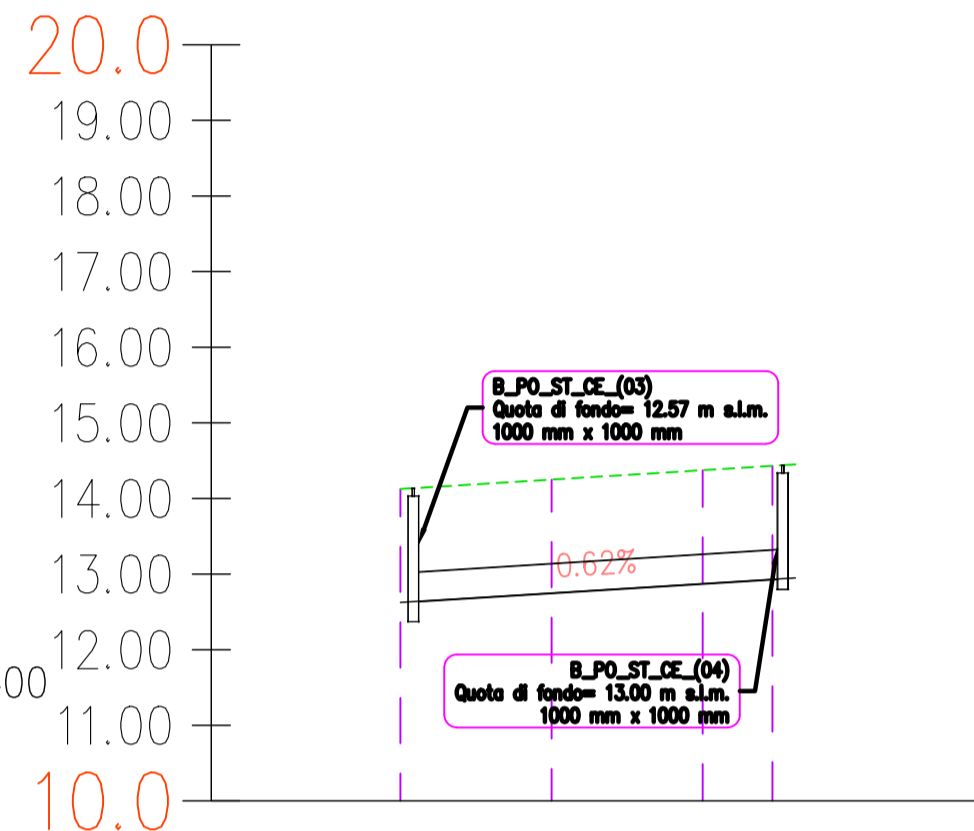
NUMERO SEZIONE	1	2	3	4	5
QUOTE FONDO COLLETTORE	-11.88	-11.7	-11.65	-11.54	-11.48

Profilo:
B_CO_ST_CE_(07) Ø500
Scala : 1000:100
Q.Rif. : 10.00



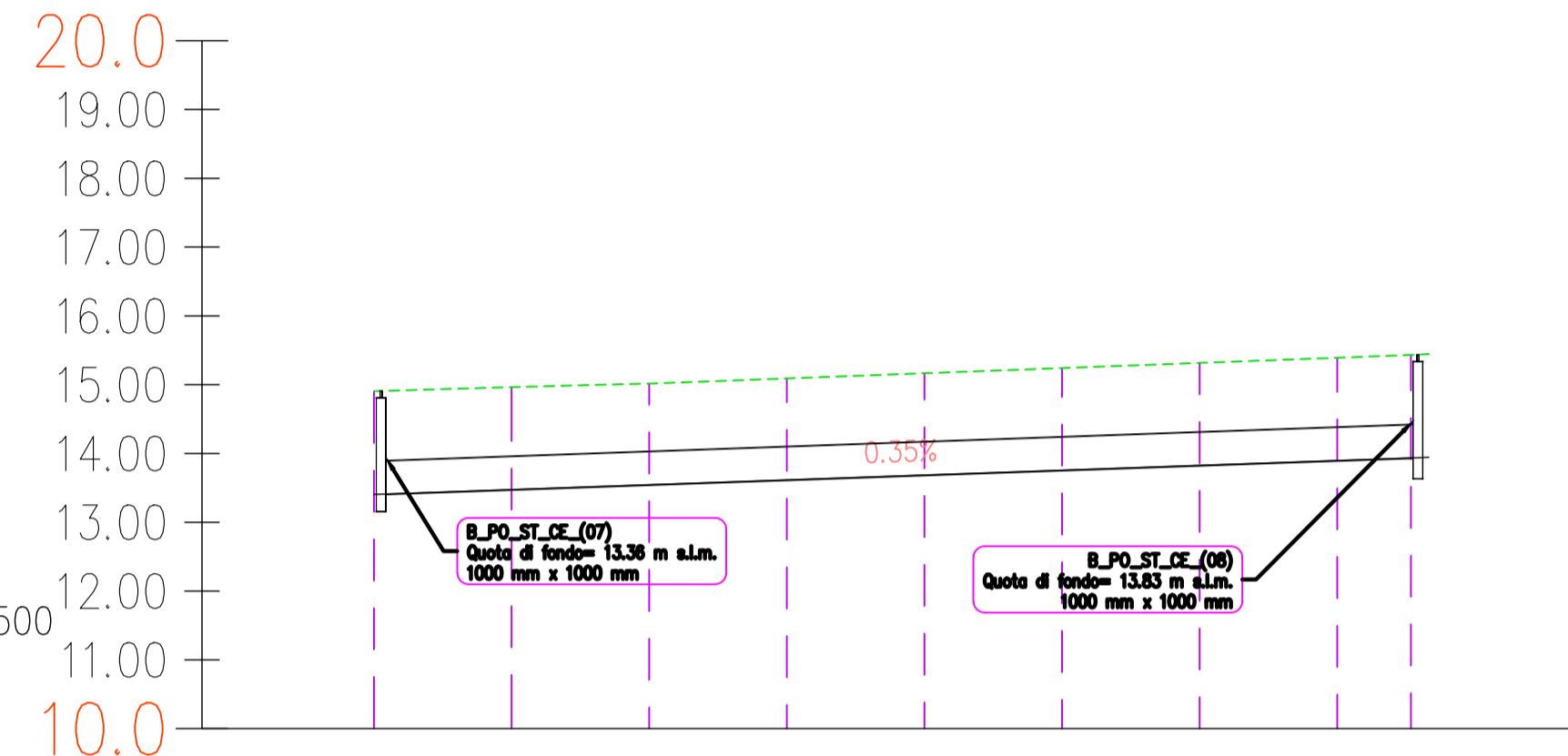
NUMERO SEZIONE	1	2	3	4	5
QUOTE FONDO COLLETTORE	-14.64	-14.7	-14.7	-14.68	-14.94

Profilo:
B_CO_ST_CE_(04) Ø400
Scala : 1000:100
Q.Rif. : 10.00



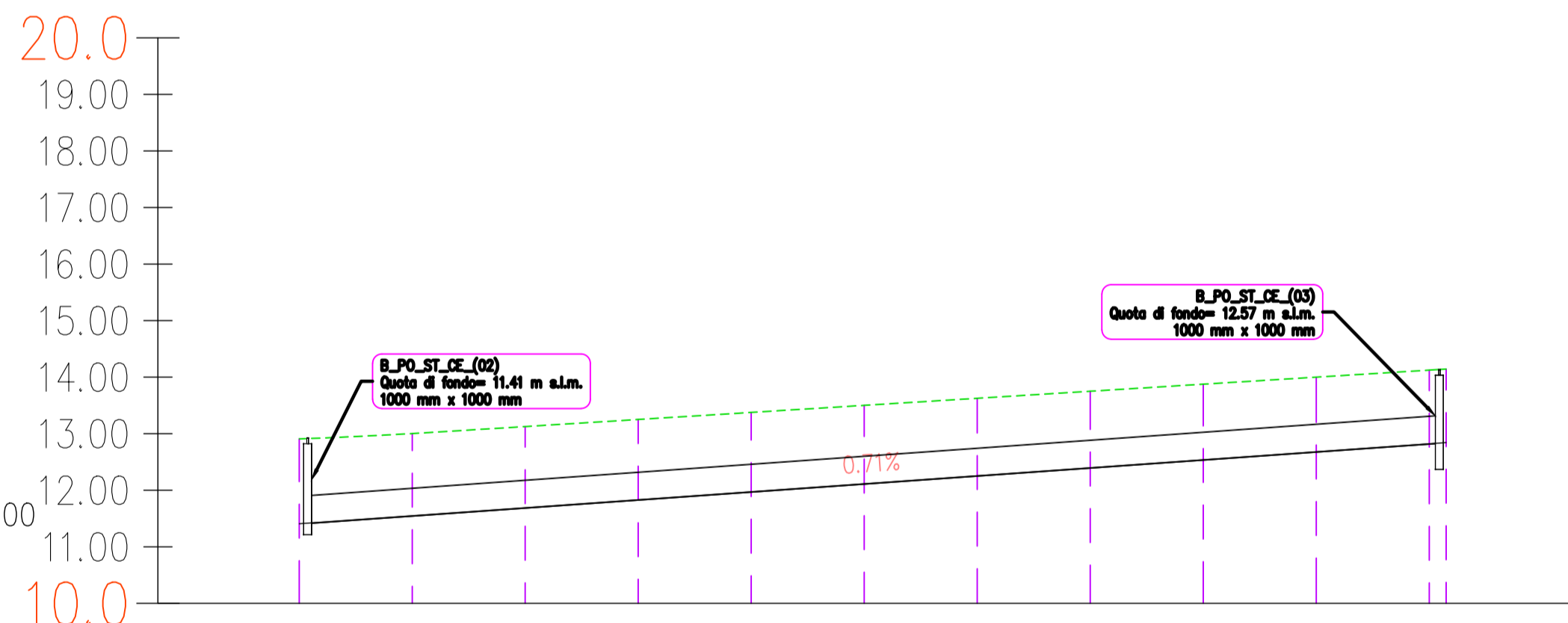
NUMERO SEZIONE	1	2	3	4
QUOTE FONDO COLLETTORE	-12.67	-12.5	-12.67	-12.04

Profilo:
B_CO_ST_CE_(08) Ø500
Scala : 1000:100
Q.Rif. : 10.00



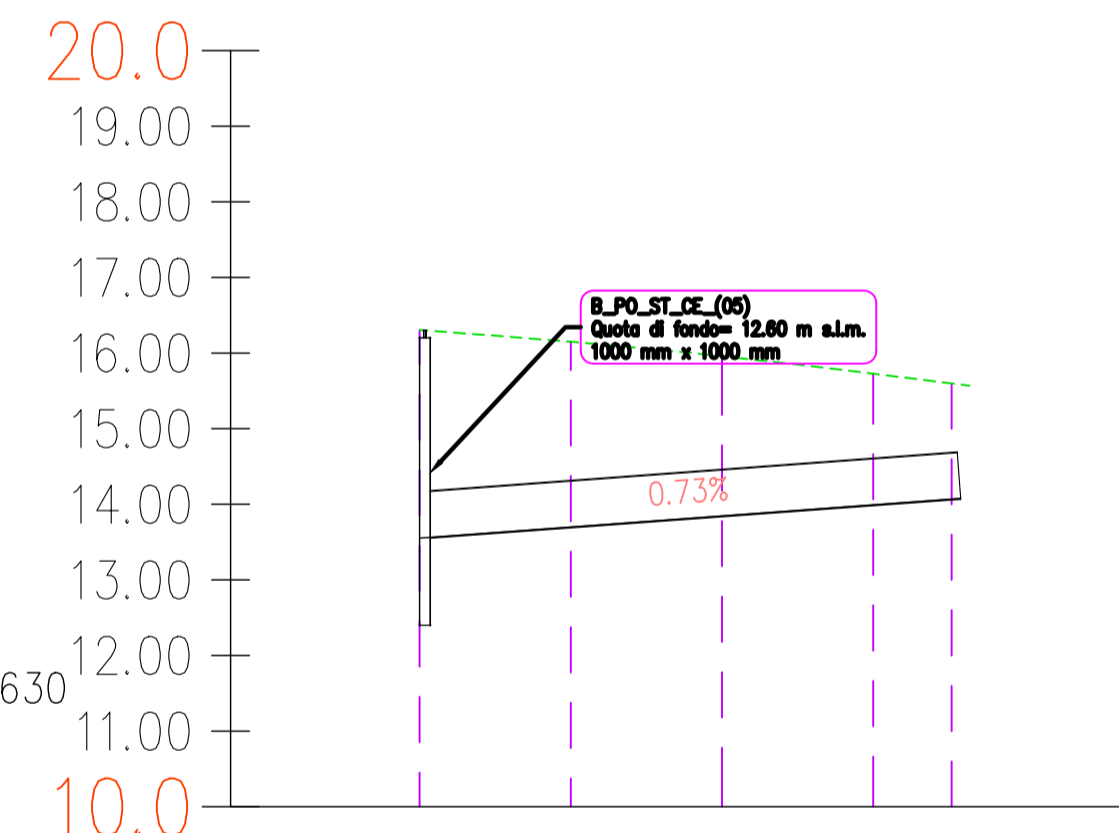
NUMERO SEZIONE	1	2	3	4	5	6	7	8	9
QUOTE FONDO COLLETTORE	-14.44	-14.47	-14.55	-14.62	-14.71	-14.78	-14.81	-14.81	-14.94

Profilo:
B_CO_ST_CE_(03) Ø500
Scala : 1000:100
Q.Rif. : 10.00



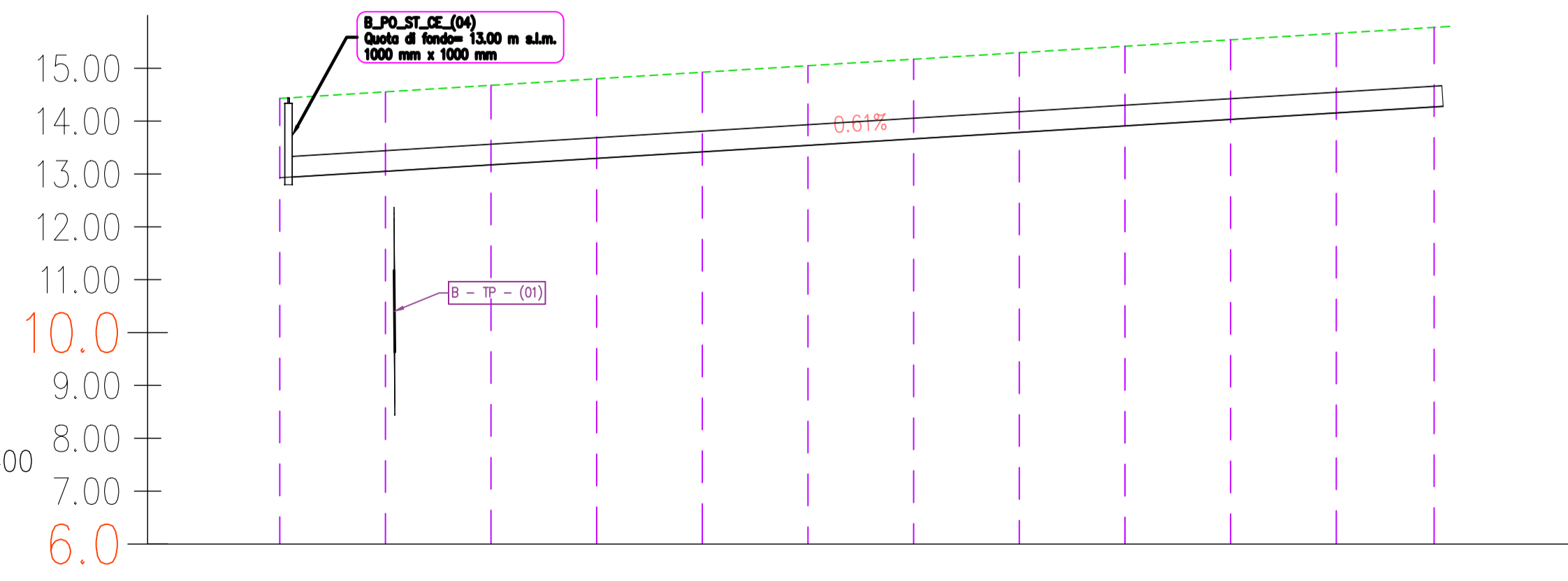
NUMERO SEZIONE	1	2	3	4	5	6	7	8	9	10	11	12
QUOTE FONDO COLLETTORE	-11.4	-11.55	-11.6	-11.65	-11.67	-12.12	-12.26	-12.4	-12.54	-12.68	-12.8	-12.84

Profilo:
B_CO_ST_CE_(06) Ø630
Scala : 1000:100
Q.Rif. : 10.00



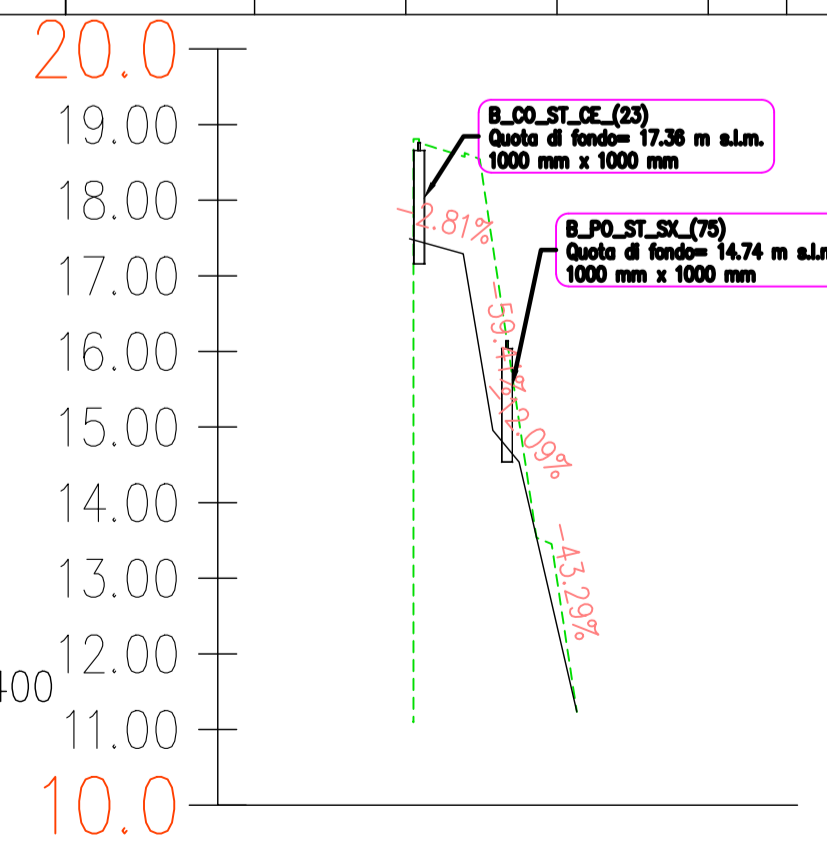
NUMERO SEZIONE	1	2	3	4	5
QUOTE FONDO COLLETTORE	-13.78	-13.87	-13.88	-13.88	-14.07

Profilo:
B_CO_ST_CE_(05) Ø400
Scala : 1000:100
Q.Rif. : 6.00



NUMERO SEZIONE	1	2	3	4	5	6	7	8	9	10	11	12
QUOTE FONDO COLLETTORE	-14.43	-14.55	-14.67	-14.8	-14.94	-15.05	-15.17	-15.29	-15.4	-15.54	-15.66	-15.77

Profilo:
B_CO_ST_SX_(16) Ø400
Scala : 1000:100
Q.Rif. : 10.00



NUMERO SEZIONE	1	2
QUOTE FONDO COLLETTORE	-12.27	-12.27



Direzione Progettazione e Realizzazione Lavori

S.S.291 "Della Nurra"
Lavori di costruzione del Lotto 1 da Alghero ad Olmedo, in località bivio cantoniera di Rudas (completamento collegamento Alghero-Sassari) e del Lotto 4 tra bivio Olmedo e l'aeroporto di Alghero -Fertilia (bretella per l'aeroporto)

PROGETTO ESECUTIVO

COD. CA29

PROGETTAZIONE: ATI: VIA - SERING - VDP - BRENG

PROGETTISTA E RESPONSABILE DELL'INTEGRAZIONE DELLE PRESTAZIONI SPECIALISTICHE:

Dott. Ing. Giovanni Piazza (Ord. Ing. Prov. Roma A27296)

Responsabile Tracciato stradale: Dott. Ing. Massimo Capasso (Ord. Ing. Prov. Roma 26031)

Responsabile Strutture: Dott. Ing. Giovanni Piazza (Ord. Ing. Prov. Roma 27296)

Responsabile Idraulica, Geotecnica e Impianti: Dott. Ing. Sergio Di Maio (Ord. Ing. Prov. Palermo 2872)

Responsabile Ambientale: Dott. Ing. Francesco Ventura (Ord. Ing. Prov. Roma 14660)

GEOLOGO:

Dott. Geol. Enrico Curcuruto (Ord. Geo. Regione Sicilia 968)

COORDINATORE SICUREZZA IN FASE DI PROGETTAZIONE:

Dott. Ing. Sergio Di Maio (Ord. Ing. Prov. Palermo 2872)

COORDINATORE ATTIVITA' DI PROGETTAZIONE:

Dott. Ing. Mariaktonietta Merendino (Ord. Ing. Prov. Roma A28481)

VISTO: IL RESPONSABILE DEL PROCEDIMENTO:

Dott. Ing. Salvatore Campione

MANDATARIA: INGEGNERIA VIA INGEGNERIA	MANDANTE: SERING INGEGNERIA
MANDATARIA: VDP	MANDANTE: BRENG BRIDGE ENGINEERING

IDROLOGIA E IDRAULICA
IDRAULICA DI PIATTAFORMA
Profili dei collettori di piattaforma
Lotto 1 - Asse B - Tav. 3 di 10

CODICE PROGETTO	NOME FILE	REVISIONE	SCALA:
PROGETTO DPC/A0029	LIV. PROG. ANNO E 21	CA29_T01ID00IDRFPO3_A	A
ELAB. T01ID00IDRFPO3			100:1.000
D			
C			
B			
A	EMISSIONE	GIU.2021	A. CECOTTI
REV.	DESCRIZIONE	DATA	REDDATO
		VERIFICATO	APPROVATO