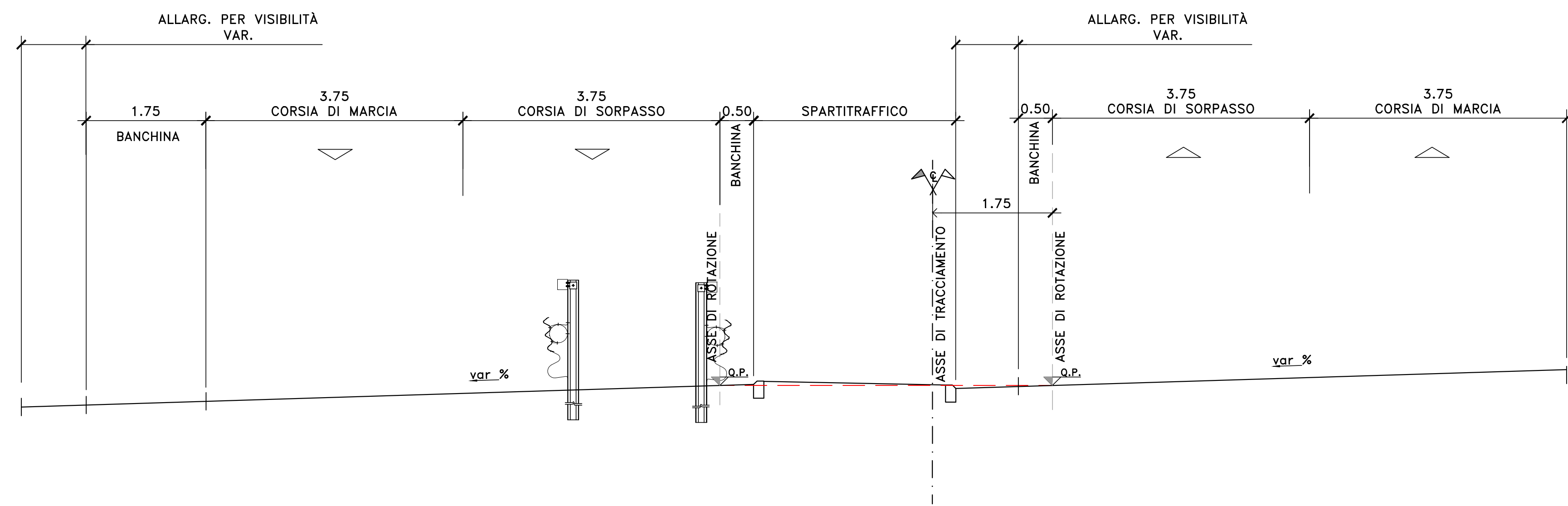


SCHEMA DI TRACCIAMENTO ASSE B

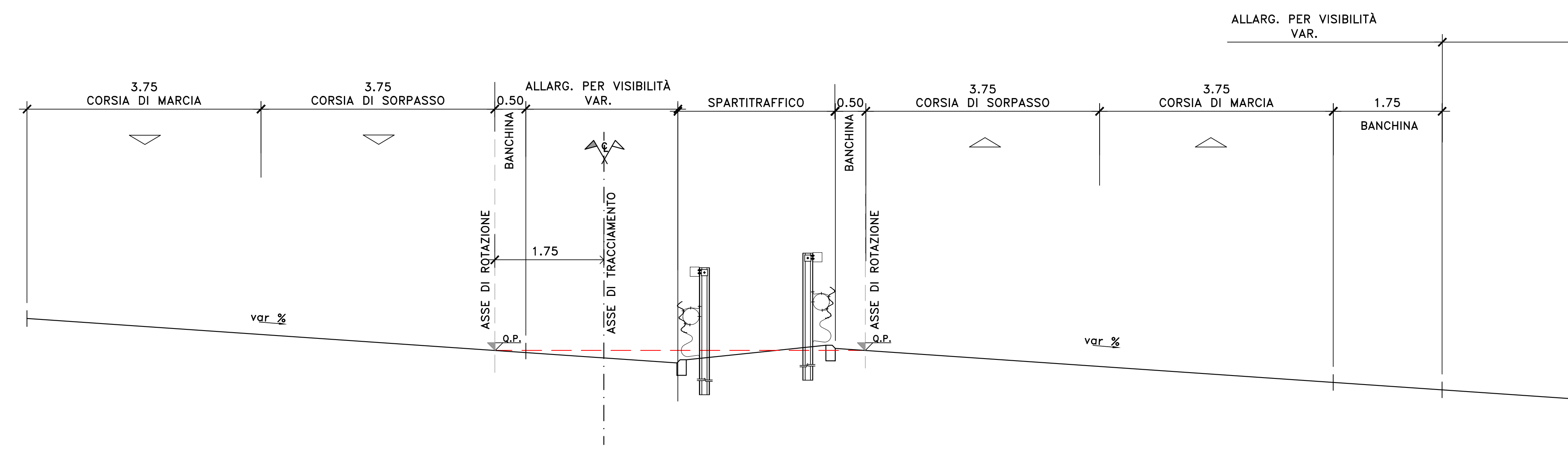
(CURVA IN SINISTRA)

SCALA 1:50



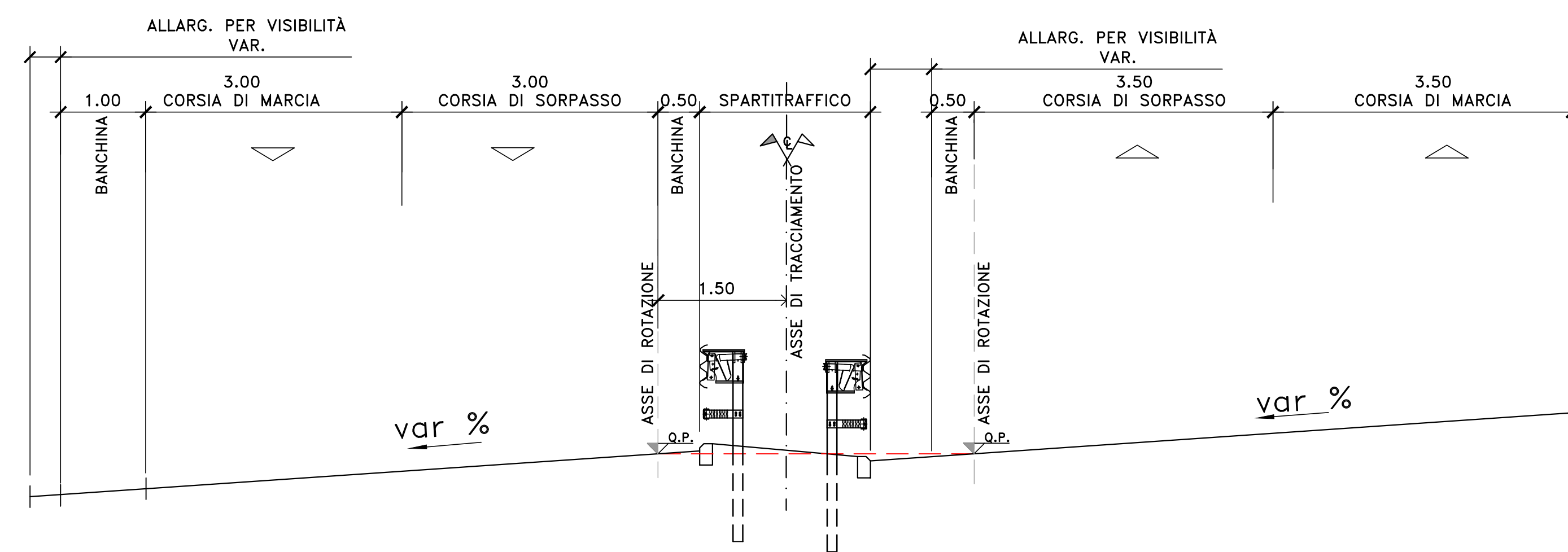
(CURVA IN DESTRA)

SCALA 1:50



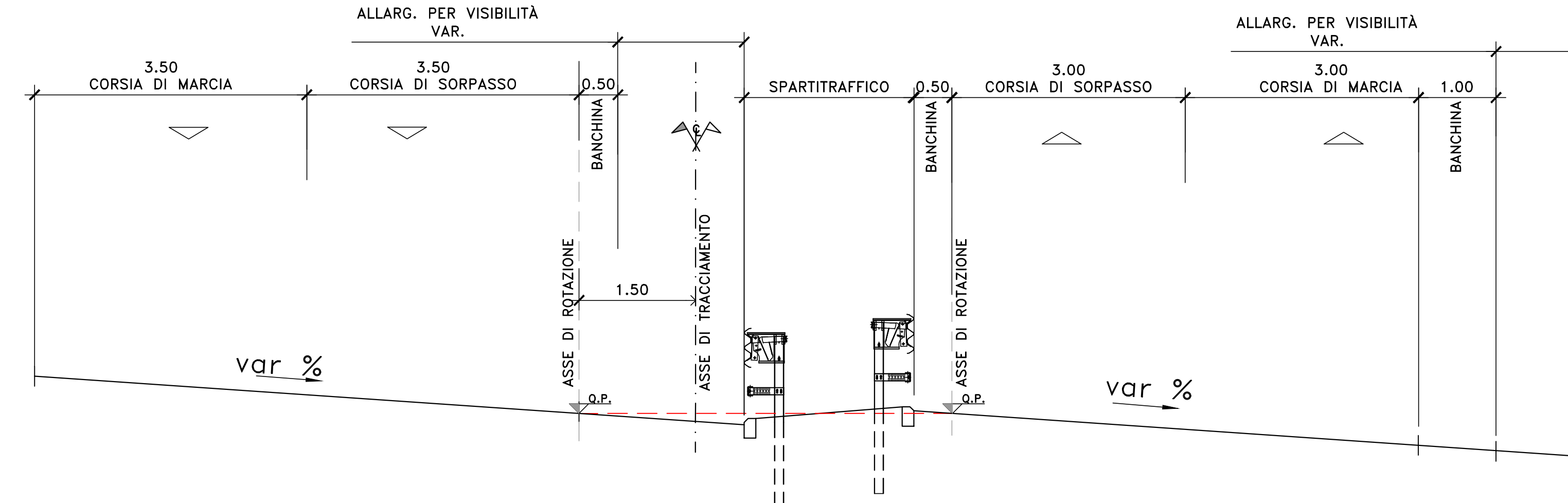
(CURVA IN SINISTRA)

SCALA 1:50



(CURVA IN DESTRA)

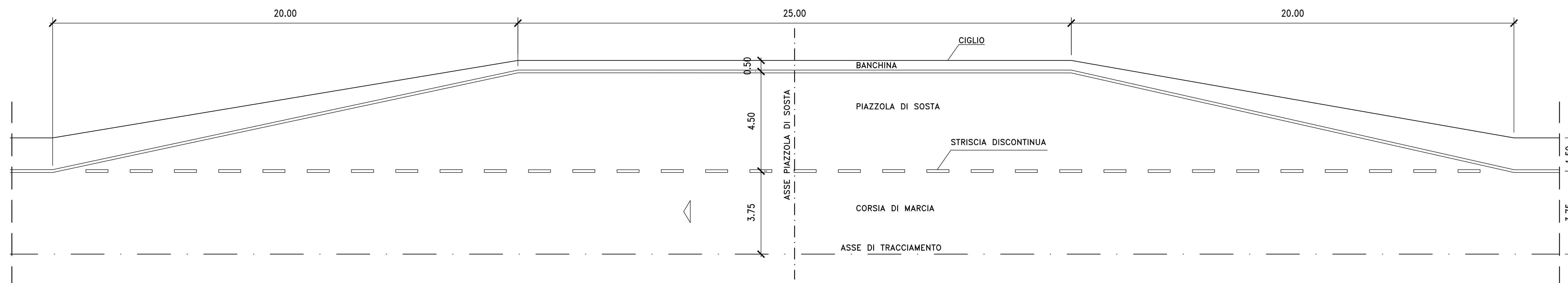
SCALA 1:50



SCHEMA DI TRACCIAMENTO ASSE D

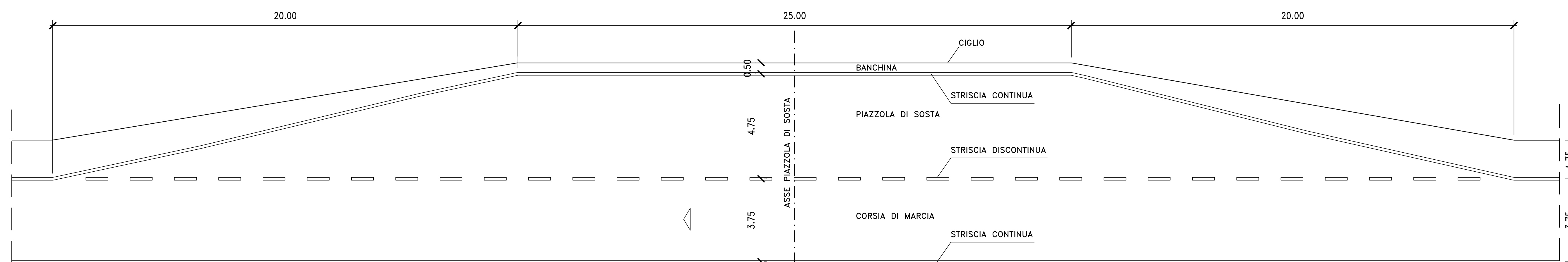
STRALCIO PLANIMETRICO PIAZZOLA DI SOSTA ASSE C

SCALA 1:100



STRALCIO PLANIMETRICO PIAZZOLA DI SOSTA ASSE B

SCALA 1:100



**S.S.291 "Della Nurra"**  
Lavori di costruzione del Lotto 1 da Alghero ad Olmedo, in località bivio cantoniera di Rudas (completamento collegamento Alghero-Sassari) e del Lotto 4 tra bivio Olmedo e l'aeroporto di Alghero-Fertilia (bretella per l'aeroporto)

PROGETTO ESECUTIVO COD. CA29

PROGETTAZIONE: <b>ATA VIA - SERING - VDP - BRENIG</b>	
PROGETTISTA E RESPONSABILE DELL'INTEGRAZIONE DELLE PRESTAZIONI SPECIALISTICHE: Dott. Ing. Giovanni Pizzo (Ord. Ing. Prov. Roma 47296)	MANDATARIO: RESPONSABILE D'AREA Responsabile Tracciamento Strada: Dott. Ing. Massimo Casasco (Ord. Ing. Prov. Roma 48217), Giovanni Pizzo (Ord. Ing. Prov. Roma 27294), Responsabili Strada, Sicurezza e Impianti: Dott. Ing. Sergio Di Stefano (Ord. Ing. Prov. Palermo 2872), Responsabile Ambientale: Dott. Ing. Francesco Venturo (Ord. Ing. Prov. Roma 14850)
COORDINATORE SICUREZZA IN FASE DI PROGETTAZIONE: Dott. Ing. Sergio Di Stefano (Ord. Ing. Prov. Palermo 2872)	MANDATARIO: <b>Via</b> INGEGNERIA <b>SERING</b> INGEGNERIA
COORDINATORE ATTIVITÀ DI PROGETTAZIONE: Dott. Ing. Mariabonaventura Merello (Ord. Ing. Prov. Roma 43841)	MANDATARIO: <b>vdp</b> <b>BRENIG</b> BRIDGES & INFRASTRUCTURE
VISTO: IL RESPONSABILE DEL PROCEDIMENTO: Dott. Ing. Salvatore Corchia	

PROGETTO STRADALE				
Sezioni tipo				
Schemi di tracciamento e stralcio planimetrico piazzola di sosta				
CODICE PROGETTO	PROGETTO	NOVE FILE	REVISIONE	SCALA:
DPCA0029	CA29_T00PSO0TRASTO1-12_A1	E 21	A	1:50/1:100
C				
B				
A	EMMISSIONE	DI 2021	FIRMA	SPAZZA
REV.	DESCRIZIONE	DATA	REDATTO	VERIFICATO APPROVATO