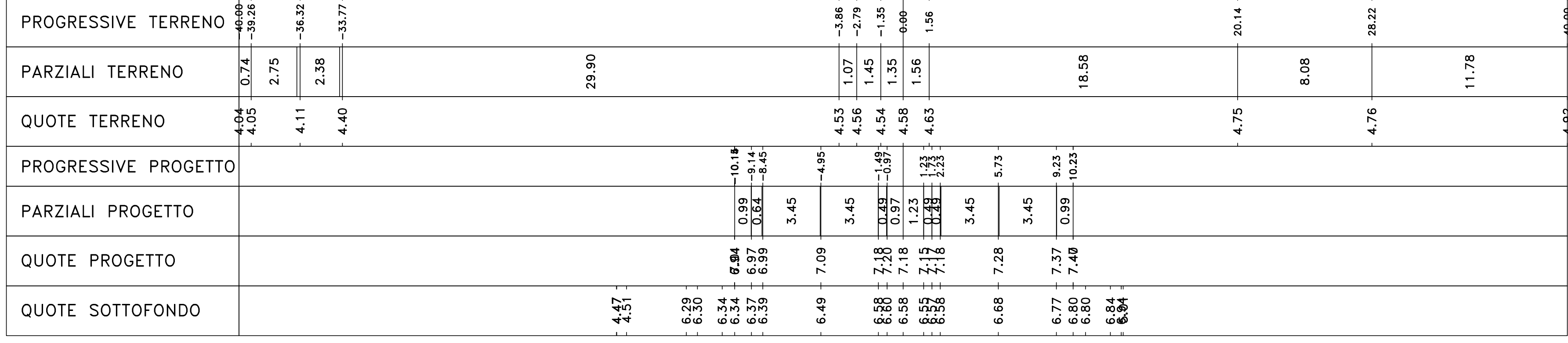


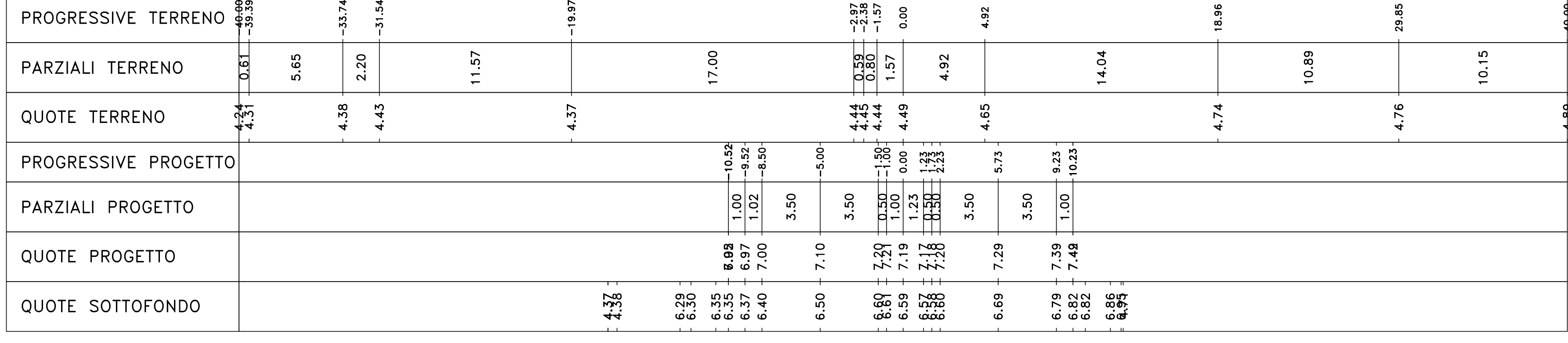
Materiali - Progr.0+880.63		
Materiali	Area (m ²)	Vol. (m ³)
Rilievato	58.36	58.77
Scavo	0.00	0.00
Scalfito	8.12	4.12
Terrano vegetale	1.48	1.42

Sez. OS_09_A
Progr.: 0+880.63
Scala: 1:200
Q.Rif.: 0.00



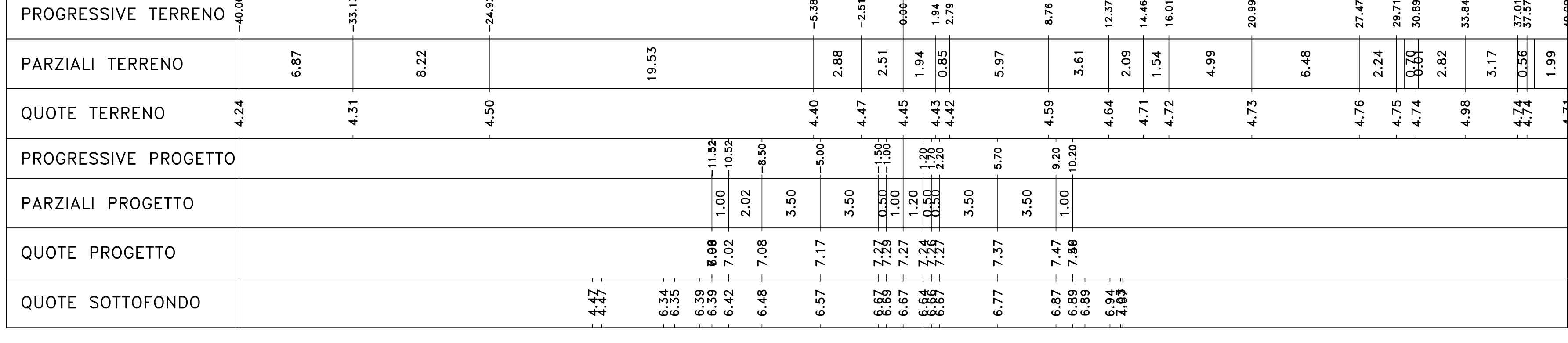
Materiali - Progr.0+885.84		
Materiali	Area (m ²)	Vol. (m ³)
Rilievato	59.37	59.71
Scavo	0.00	0.00
Scalfito	8.12	4.12
Terrano vegetale	1.53	1.43

Sez. PG_06
Progr.: 0+885.84
Scala: 1:200
Q.Rif.: 0.00




Materiali - Progr.0+900.00		
Materiali	Area (m ²)	Vol. (m ³)
Rilievato	64.42	64.58
Scavo	0.00	0.00
Scalfito	8.38	4.14
Terrano vegetale	1.50	1.41

Sez. 46
Progr.: 0+900.00
Scala: 1:200
Q.Rif.: 0.00



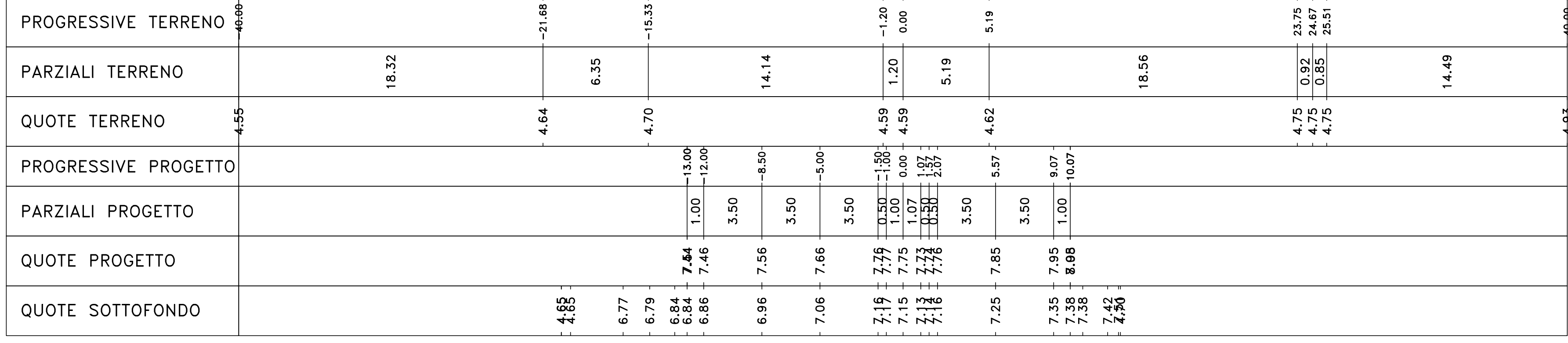
Materiali - Progr.0+920.00		
Materiali	Area (m ²)	Vol. (m ³)
Rilievato	68.39	68.53
Scavo	0.00	0.00
Scalfito	8.61	4.19
Terrano vegetale	1.58	1.54

Sez. 47
Progr.: 0+920.00
Scala: 1:200
Q.Rif.: 0.00



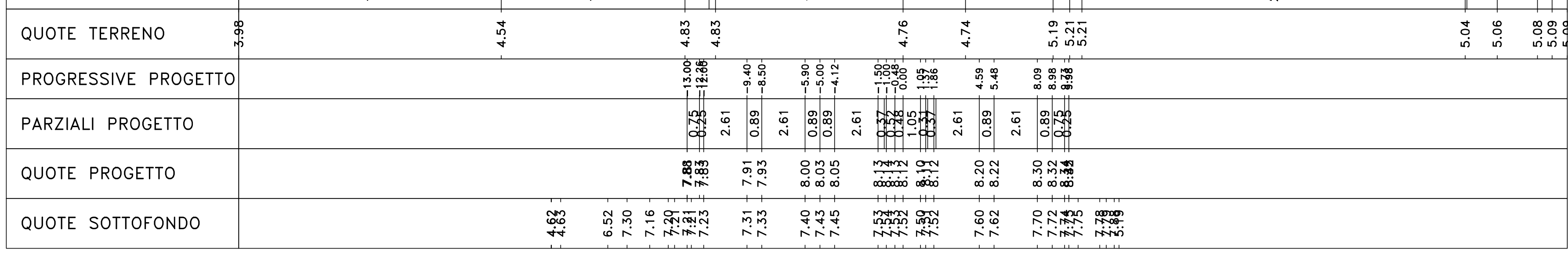
Materiali - Progr.0+940.00		
Materiali	Area (m ²)	Vol. (m ³)
Rilievato	76.82	76.82
Scavo	0.00	0.00
Scalfito	8.79	4.39
Terrano vegetale	1.84	1.73

Sez. 48
Progr.: 0+940.00
Scala: 1:200
Q.Rif.: 0.00



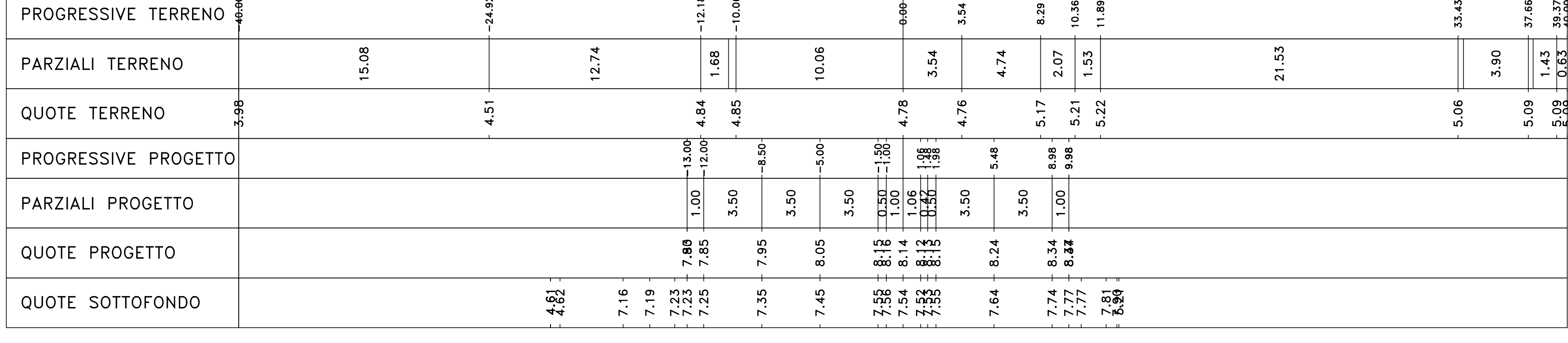
Materiali - Progr.0+959.02		
Materiali	Area (m ²)	Vol. (m ³)
Rilievato	83.07	83.07
Scavo	0.00	0.00
Scalfito	9.54	4.77
Terrano vegetale	1.86	1.73

Sez. OS_09_B
Progr.: 0+959.02
Scala: 1:200
Q.Rif.: 0.00




Materiali - Progr.0+960.00		
Materiali	Area (m ²)	Vol. (m ³)
Rilievato	82.04	82.04
Scavo	0.00	0.00
Scalfito	8.79	4.39
Terrano vegetale	1.88	1.84

Sez. 49
Progr.: 0+960.00
Scala: 1:200
Q.Rif.: 0.00



Materiali - Progr.0+980.00		
Materiali	Area (m ²)	Vol. (m ³)
Rilievato	73.88	73.88
Scavo	0.00	0.00
Scalfito	9.45	4.72
Terrano vegetale	2.07	1.97

Sez. 50
Progr.: 0+980.00
Scala: 1:200
Q.Rif.: 0.00



Sanas
GRUPPO FS ITALIANE
Direzione Progettazione e Realizzazione Lavori

S.S.291 "Della Nurra"
Lavori di costruzione del Lotto 1 da Alghero ad Olmedo, in località bivio cantoniera di Rudas (completamento collegamento Alghero-Sassari) e del Lotto 4 tra bivio Olmedo e l'aeroporto di Alghero-Fertilia (bretella per l'aeroporto)

PROGETTO ESECUTIVO COD. CA29

PROGETTISTA E RESPONSABILE DELL'INTEGRAZIONE DELLE PRESTAZIONI SPECIALISTICHE:
Atti Via - Sering - V&P - BRENDA

PROGETTISTA E RESPONSABILE DELL'INTEGRAZIONE DELLE PRESTAZIONI SPECIALISTICHE:
Atti Via - Sering - V&P - BRENDA

RESPONSABILE D'AREA
Responsabile Tecnica: Dott. Ing. Massimo Caputo
Responsabile Strutturale: Dott. Ing. Giovanni Pizzuto
Responsabile Urbanistica, Geotecnica e Impianti: Dott. Ing. Sergio Di Marco
Responsabile Direzione Lavori: Dott. Ing. Francesco Ventura
Responsabile Relazione: Dott. Ing. Francesco Ventura
(Dati Ing. Provv. Roma 14682)

COORDINATORE SICUREZZA IN FASE DI PROGETTAZIONE:
Dott. Ing. Sergio Di Marco (Dati Ing. Provv. Roma 2822)

COORDINATORE ATTIVITA' DI PROGETTAZIONE:
Dott. Ing. Mariastefano Merendino (Dati Ing. Provv. Roma 42848)

VISTO: IL RESPONSABILE DEL PROCEDIMENTO:
Dott. Ing. Giuseppe Campano

PROGETTO STRADALE ASSE PRINCIPALE
Sezioni trasversali TAV 06

CODICE PROGETTO	NOME FILE	REVISIONE	SCALA:
DPCA0029	CA29_T01PS02TRASZ01-22_A1	A	1:200
ELAB.	T01PS02TRASZ06		

REV.	DESCRIZIONE	DATA	REDATTO	VERIFICATO	APPROVATO
D					
C					
A	EMISSIONE	04/2021	M100	M&P&P&P	G&P&P&P