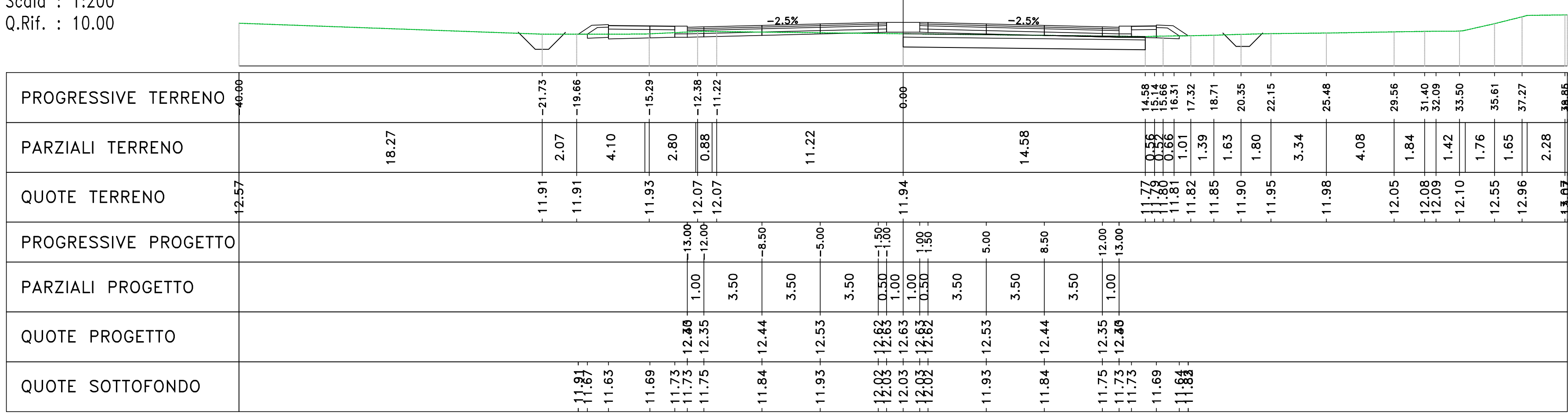


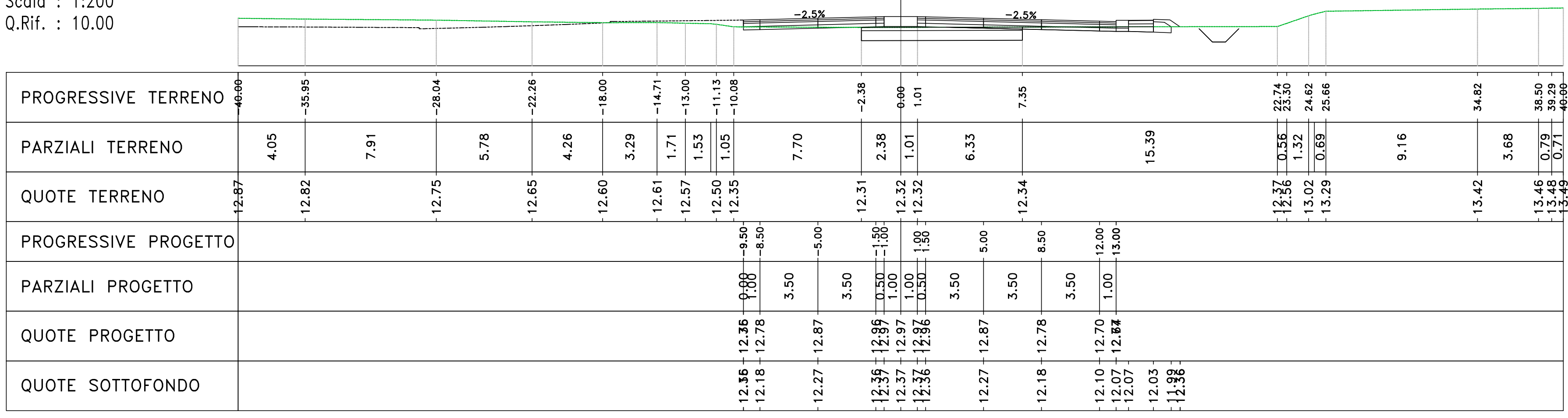
Materiali - Progr.2+260.00		
Materiali	Area (mq)	Vol. (mc)
Rilevato	0.63	8.29
Sono	3.79	141.44
Scavo	2.82	29.81
Terrano vegetale	0.80	13.03

Sez. 114
 Progr.: 2+260.00
 Scala : 1:200
 Q.Rif. : 10.00



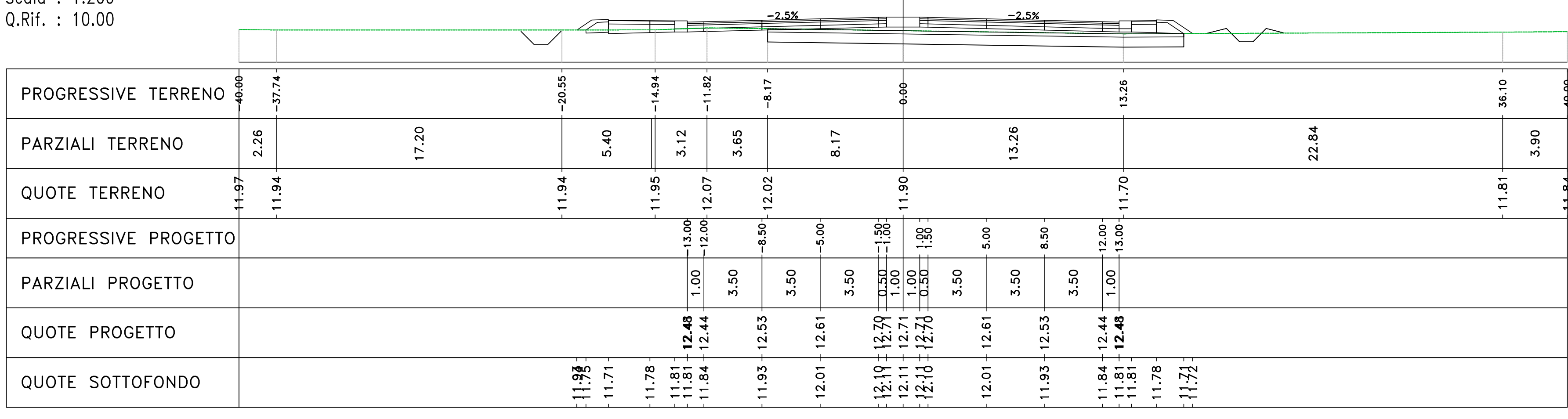
Materiali - Progr.2+340.00		
Materiali	Area (mq)	Vol. (mc)
Rilevato	0.30	15.37
Sono	3.06	99.29
Scavo	3.29	14.47
Terrano vegetale	0.31	7.18

Sez. 118
 Progr.: 2+340.00
 Scala : 1:200
 Q.Rif. : 10.00



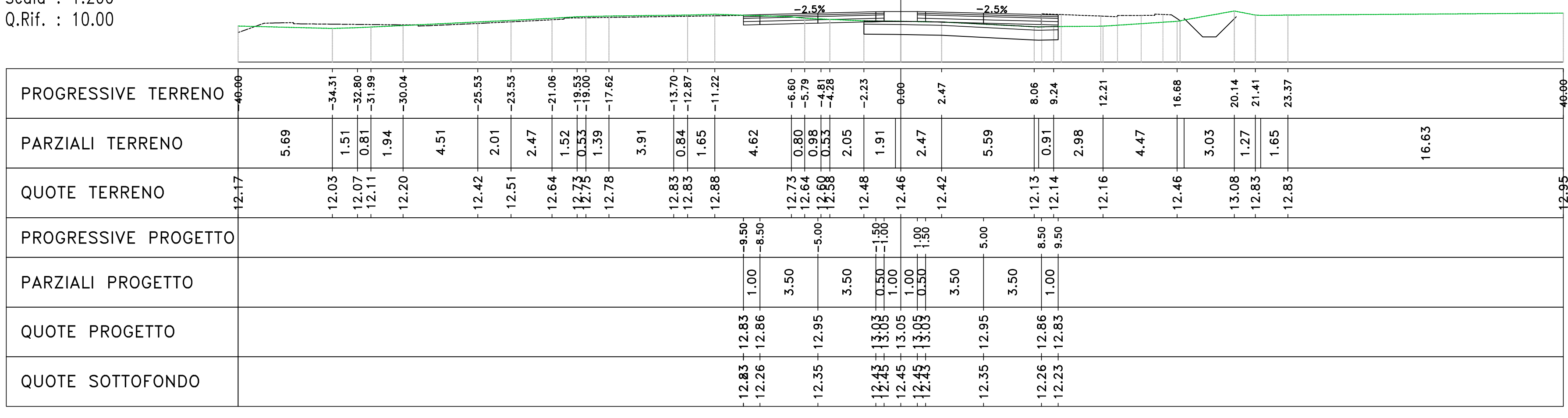
Materiali - Progr.2+280.00		
Materiali	Area (mq)	Vol. (mc)
Rilevato	3.28	38.88
Sono	2.00	57.89
Scavo	1.51	19.29
Terrano vegetale	0.92	17.19

Sez. 115
 Progr.: 2+280.00
 Scala : 1:200
 Q.Rif. : 10.00



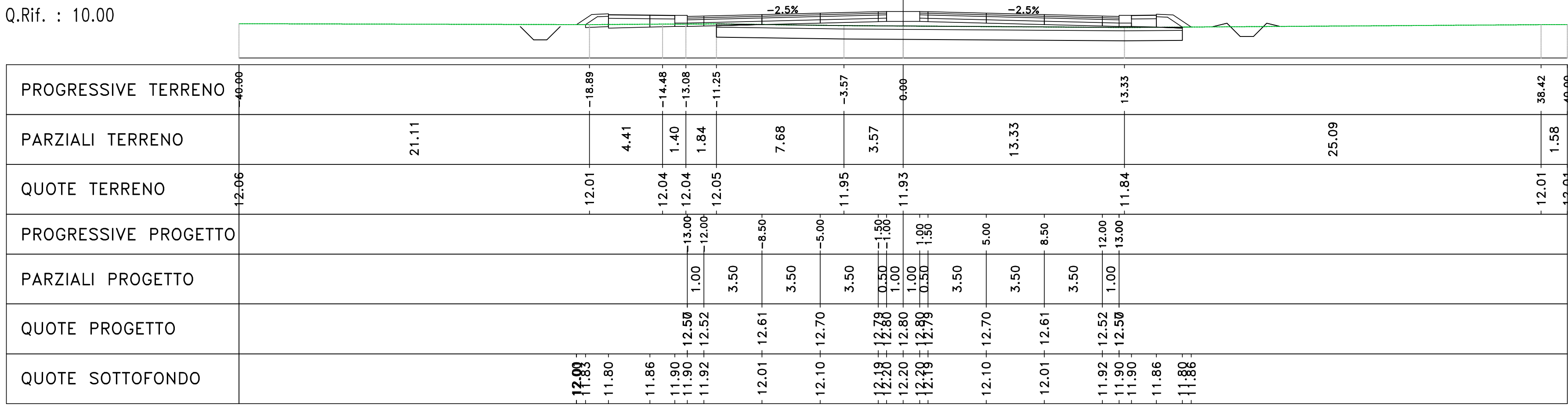
Materiali - Progr.2+360.00		
Materiali	Area (mq)	Vol. (mc)
Rilevato	0.56	7.62
Sono	2.54	56.12
Scavo	3.29	6.98
Terrano vegetale	0.00	0.00

Sez. 119
 Progr.: 2+360.00
 Scala : 1:200
 Q.Rif. : 10.00



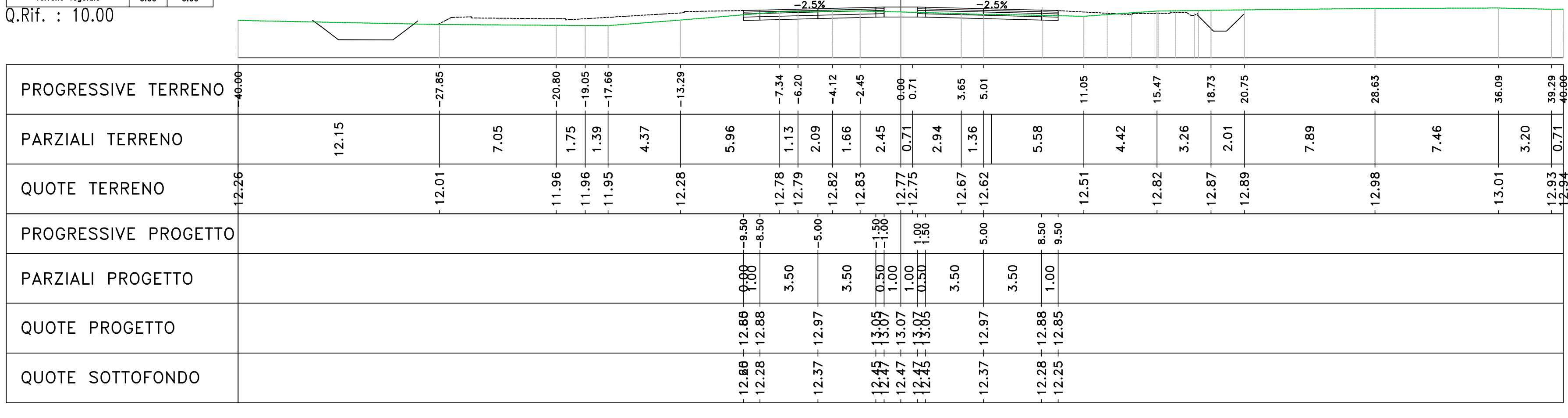
Materiali - Progr.2+300.00		
Materiali	Area (mq)	Vol. (mc)
Rilevato	3.74	69.94
Sono	1.44	34.44
Scavo	5.81	106.26
Terrano vegetale	0.90	18.26

Sez. 116
 Progr.: 2+300.00
 Scala : 1:200
 Q.Rif. : 10.00



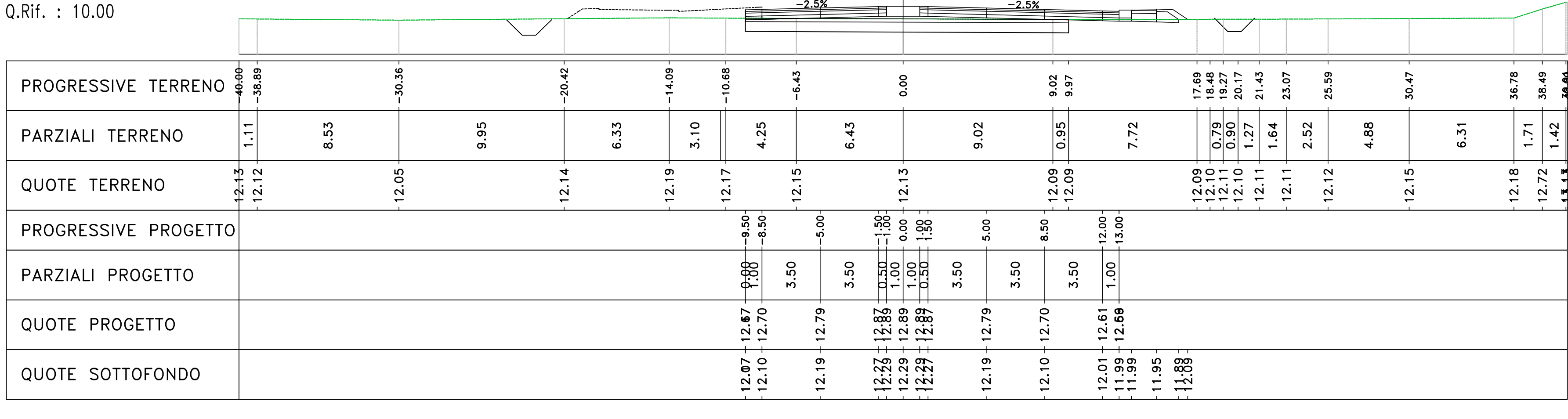
Materiali - Progr.2+370.64		
Materiali	Area (mq)	Vol. (mc)
Rilevato	0.00	0.00
Sono	0.00	0.00
Scavo	0.00	0.00
Terrano vegetale	0.00	0.00

Sez. 120
 Progr.: 2+370.64
 Scala : 1:200
 Q.Rif. : 10.00



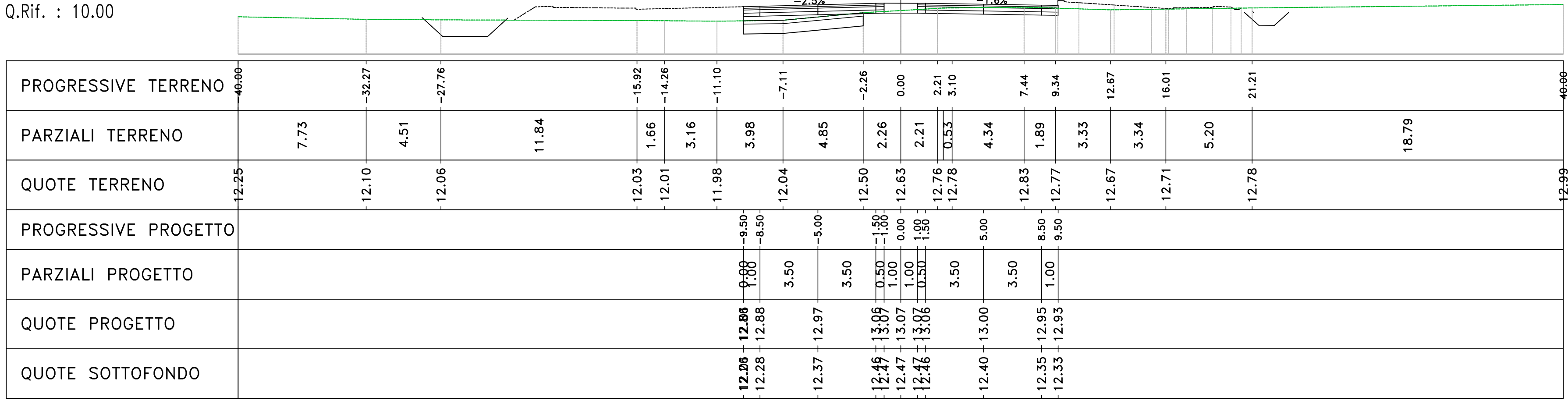
Materiali - Progr.2+320.00		
Materiali	Area (mq)	Vol. (mc)
Rilevato	1.84	56.74
Sono	0.85	22.99
Scavo	3.89	85.07
Terrano vegetale	0.41	13.10

Sez. 117
 Progr.: 2+320.00
 Scala : 1:200
 Q.Rif. : 10.00



Materiali - Progr.2+380.00		
Materiali	Area (mq)	Vol. (mc)
Rilevato	1.20	8.80
Sono	3.74	47.70
Scavo	1.45	6.77
Terrano vegetale	0.00	0.00

Sez. 120
 Progr.: 2+380.00
 Scala : 1:200
 Q.Rif. : 10.00



S.S.291 "Della Nurra"
 Lavori di costruzione del Lotto 1 da Alghero ad Olmedo, in località bivio cantoniera di Rudas (completamento collegamento Alghero-Sassari) e del Lotto 4 tra bivio Olmedo e l'aeroporto di Alghero-Fertilia (bretella per l'aeroporto)

PROGETTO ESECUTIVO COD. CA29

PROGETTISTA E RESPONSABILE DELL'INTEGRAZIONE DELLE PRESTAZIONI SPECIALISTICHE:
 Dott. Ing. Giovanni Piazza (Dir. Ing. Prov. Roma AS/298)

RESPONSABILE D'AREA
 Responsabile Tecnico: Dott. Ing. Massimo Capozzi (Dir. Ing. Prov. Roma AS/291)
 Responsabile Strada: Dott. Ing. Giovanni Piazza (Dir. Ing. Prov. Roma AS/298)
 Responsabile Topografico, Geotecnico e Impianti: Dott. Ing. Sergio Di Majo (Dir. Ing. Prov. Roma AS/298)
 Responsabile Ambientale: Dott. Ing. Francesco Venturoli (Dir. Ing. Prov. Roma AS/298)

PROGETTO STRADALE
ASSE PRINCIPALE
ASSE TIPO D
Sezioni trasversali TAV 17

PROGETTO	UN. PROG. ANNO	NOME FILE	REVISIONE	SCALA:
DPCA0029	21	CA29_T01PS02TRASZ01-22_A1	A	1:200

REV.	DESCRIZIONE	DATA	REDATTO	VERIFICATO	APPROVATO