Materiali – Progr.2+540.00		
Materiale	Area (m²)	Vol. (m³)
Rilevato	2.65	34.85
Scavo	3.42	104.06
Scotico	3.84	121.62
Terreno vegetale	0.89	16.84

Sez. 128
Progr.: 2+540.00
Scala : 1:200
Q.Rif. : 10.00

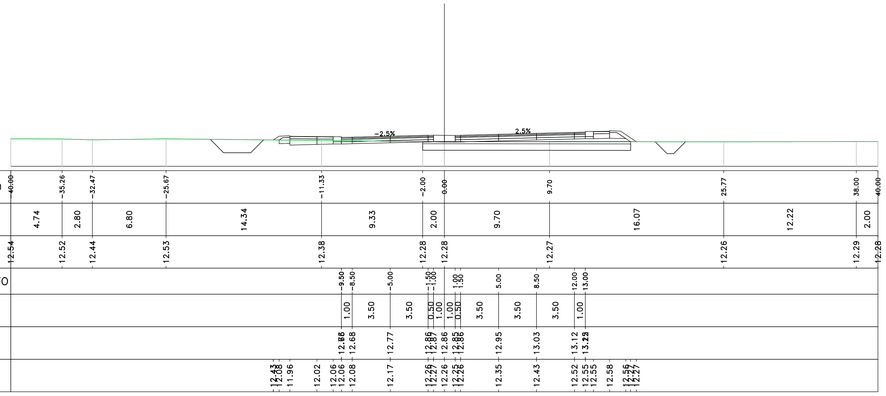

Materiali – Progr.2+555.76		
Materiale	Area (m²)	Vol. (m³)
Rilevato	5.35	63.12
Scavo	1.83	41.42
Scotico	3.49	57.71
Terreno vegetale	1.06	15.40

Sez. PG_19
Progr.: 2+555.76
Scala : 1:200
Q.Rif. : 10.00

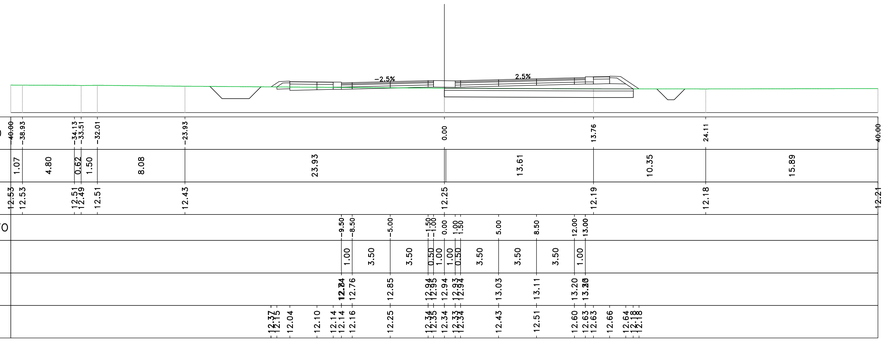

Materiali – Progr.2+560.00		
Materiale	Area (m²)	Vol. (m³)
Rilevato	5.79	23.60
Scavo	1.46	7.40
Scotico	5.04	18.07
Terreno vegetale	1.09	4.55

Sez. 129
Progr.: 2+560.00
Scala : 1:200
Q.Rif. : 10.00

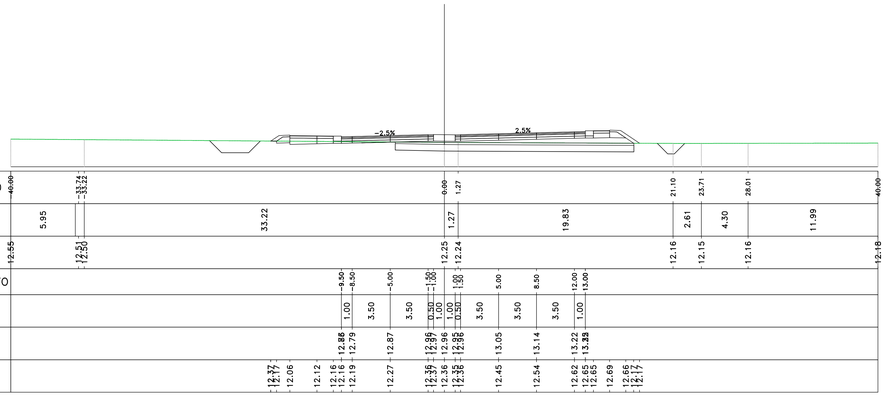

Materiali – Progr.2+580.00		
Materiale	Area (m²)	Vol. (m³)
Rilevato	7.80	137.04
Scavo	0.95	25.78
Scotico	3.54	86.33
Terreno vegetale	1.19	22.84

Sez. 130
Progr.: 2+580.00
Scala : 1:200
Q.Rif. : 10.00

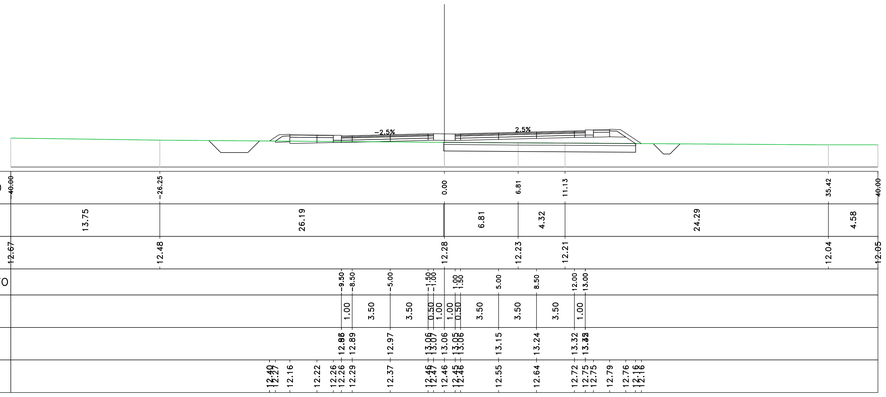

Materiali – Progr.2+600.00		
Materiale	Area (m²)	Vol. (m³)
Rilevato	3.44	112.38
Scavo	0.44	13.88
Scotico	4.64	81.76
Terreno vegetale	0.44	16.28

Sez. 131
Progr.: 2+600.00
Scala : 1:200
Q.Rif. : 10.00

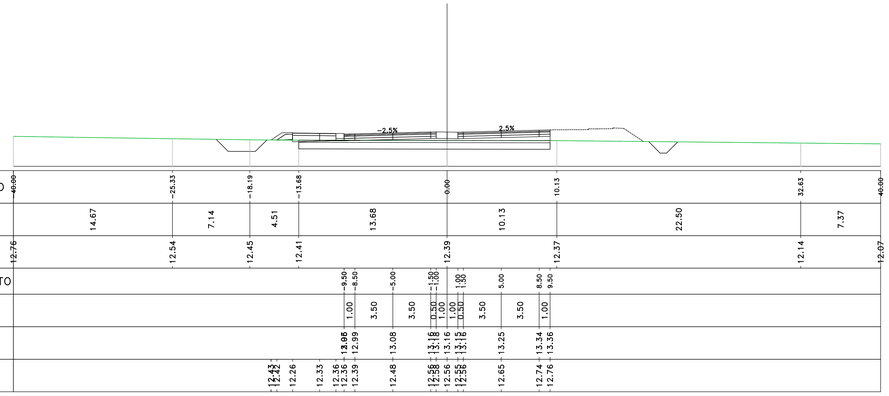

Materiali – Progr.2+620.00		
Materiale	Area (m²)	Vol. (m³)
Rilevato	2.77	62.10
Scavo	0.87	13.18
Scotico	4.47	91.05
Terreno vegetale	0.41	8.47

Sez. 132
Progr.: 2+620.00
Scala : 1:200
Q.Rif. : 10.00

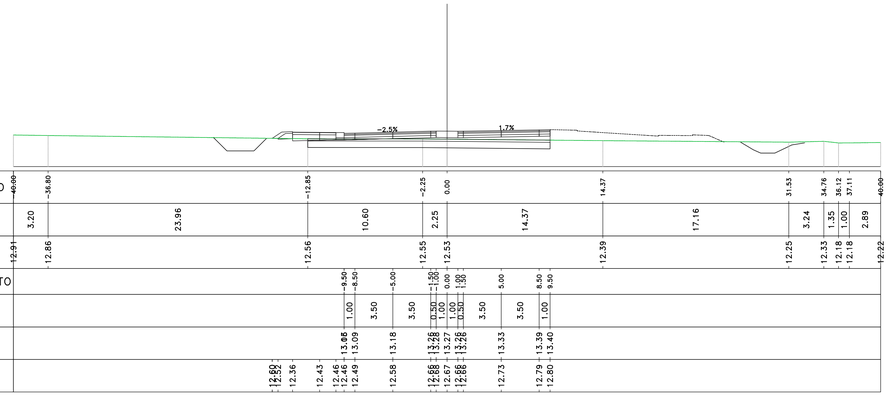

Materiali – Progr.2+640.00		
Materiale	Area (m²)	Vol. (m³)
Rilevato	1.05	38.23
Scavo	2.50	33.71
Scotico	2.11	65.79
Terreno vegetale	0.32	7.22

Sez. 133
Progr.: 2+640.00
Scala : 1:200
Q.Rif. : 10.00

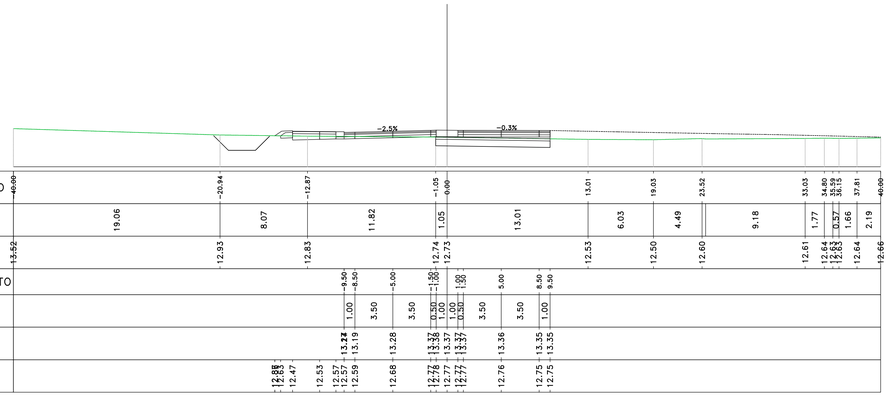

Materiali – Progr.2+660.00		
Materiale	Area (m²)	Vol. (m³)
Rilevato	0.00	10.49
Scavo	5.34	78.37
Scotico	0.00	21.09
Terreno vegetale	0.26	5.75

Sez. 134
Progr.: 2+660.00
Scala : 1:200
Q.Rif. : 10.00

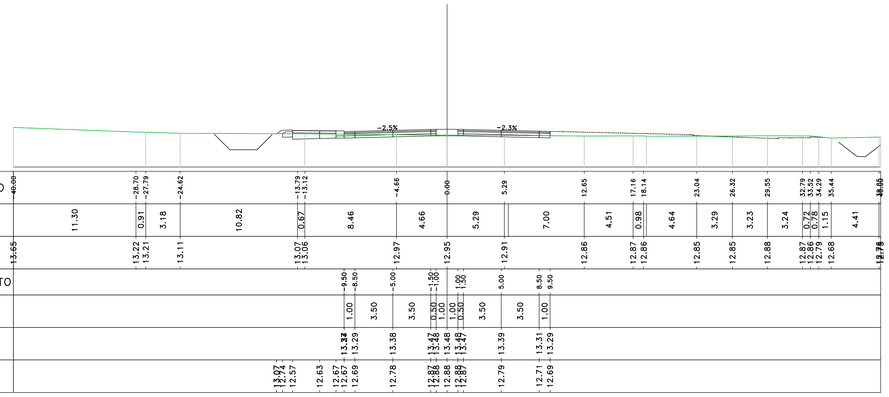

anas
GRUPPO FS ITALIANE

Direzione Progettazione e Realizzazione Lavori

S.S.291 "Della Nurra"
Lavori di costruzione del Lotto 1 da Alghero ad Olmedo, in località bivio cantoniera di Rudas (completamento collegamento Alghero–Sassari) e del Lotto 4 tra bivio Olmedo e l'aeroporto di Alghero –Fertilia (bretella per l'aeroporto)

PROGETTO ESECUTIVO

COD. CA29

PROGETTAZIONE: ATI: VIA - SERING - VDP - BRENG

PROGETTISTA E RESPONSABILE DELL'INTEGRAZIONE DELLE PRESTAZIONI SPECIALISTICHE:
Dott. Ing. Giovanni Piazza (Ord. Ing. Prov. Roma A27296)

RESPONSABILE D'AREA
Responsabile Tracciato stradale: Dott. Ing. Massimo Capasso (Ord. Ing. Prov. Roma 28037)
Responsabile Idraulica: Dott. Ing. Giovanni Piazza (Ord. Ing. Prov. Roma 27296)
Responsabile Idraulica, Geotecnica e Impianti: Dott. Ing. Sergio Di Maio (Ord. Ing. Prov. Palermo 2872)
Responsabile Ambiente: Dott. Ing. Francesco Ventura (Ord. Ing. Prov. Roma 14663)

ORDINE DEGLI INGEGNERI ROMA A27296 DOTT. ING. GIOVANNI PIAZZA

MANDATARIA: VIA INGEGNERIA
MANDANTE: SERING INGEGNERIA
MANDANTE: vdp
MANDANTE: BRENG BRIDGE ENGINEERING

GEOLOGO:
Dott. Geol. Enrico Cucuruzzo (Ord. Geo. Regione Sicilia 966)

COORDINATORE SICUREZZA IN FASE DI PROGETTAZIONE:
Dott. Ing. Sergio Di Maio (Ord. Ing. Prov. Palermo 2872)

COORDINATORE ATTIVITA' DI PROGETTAZIONE:
Dott. Ing. Mariafelicetta Menendino (Ord. Ing. Prov. Roma A28481)

VISTO: IL RESPONSABILE DEL PROCEDIMENTO:
Dott. Ing. Salvatore Campione

FIRMATO DIGITALMENTE SECONDO LA NORMA VIGENTE

PROGETTO STRADALE
ASSE PRINCIPALE
ASSE TIPO D
Sezioni trasversali TAV 19

CODICE PROGETTO (PROGETTO / LIV. PROG. / ANNO)	NOME FILE	REVISIONE	SCALA:
DPCA0029 E 21	CA29_T01PS02TRASZ01–22_A1	A	1:200
	CODICE ELAB. T01PS02TRASZ19		

REV.	DESCRIZIONE	DATA	REDATTO	VERIFICATO	APPROVATO
D					
C					
B					
A	EMISSIONE	GIU. 2021	M.TOSI	M.CAPASSO	G.PIAZZA