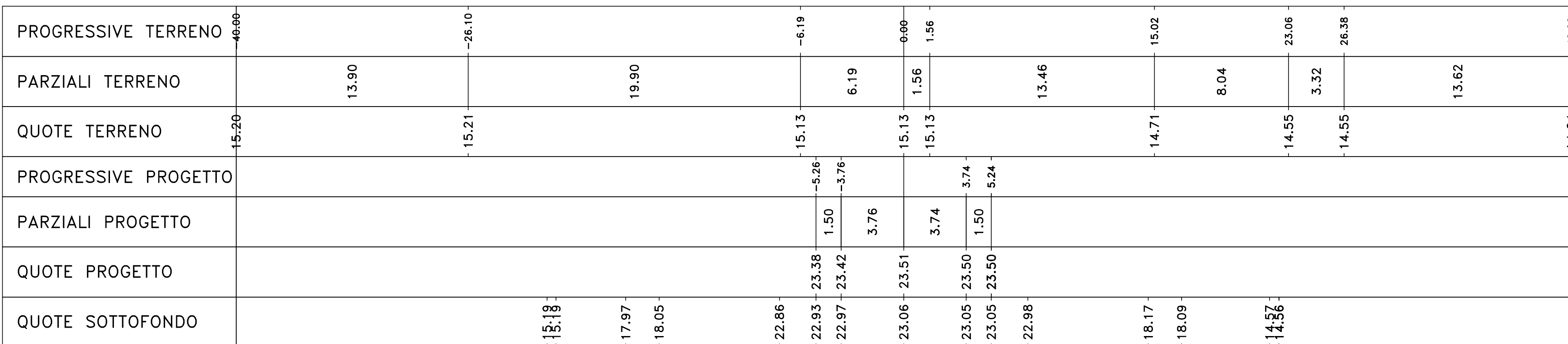


Materiali - Progr.0+520.00

Materiali	Area (mq)	Vol (mc)
Rilascio	224.76	4749.91
Scavo	0.00	0.00
Scollato	8.65	175.73
Terrano vegetata	10.81	221.00

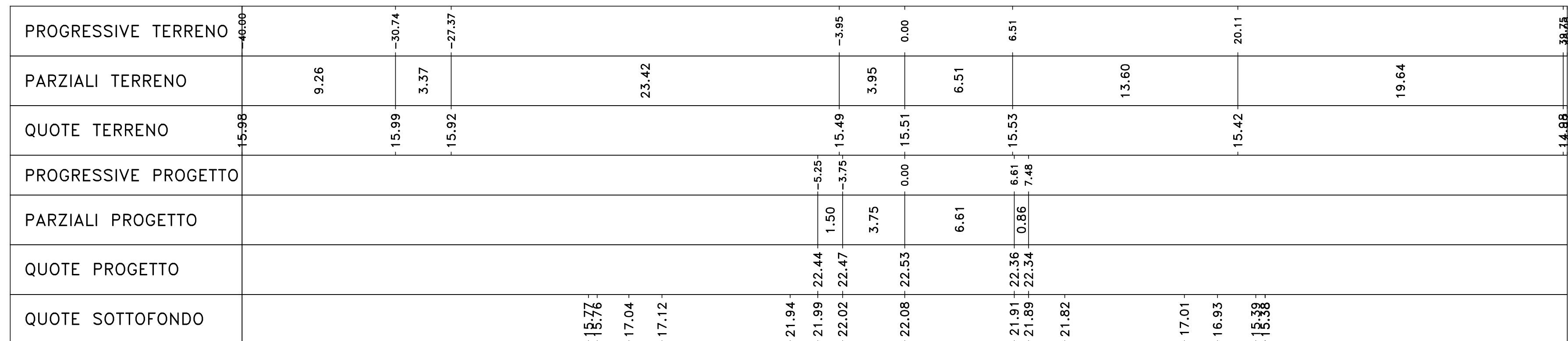
Sez. 27
Progr.: 0+520.00
Scala : 1:200
Q.Rif. : 13.00



Materiali - Progr.0+560.00

Materiali	Area (mq)	Vol (mc)
Rilascio	176.04	1545.26
Scavo	0.00	0.00
Scollato	8.62	174.53
Terrano vegetata	8.93	79.47


Sez. 29
Progr.: 0+560.00
Scala : 1:200
Q.Rif. : 13.00



Materiali - Progr.0+540.00

Materiali	Area (mq)	Vol (mc)
Rilascio	188.44	4133.75
Scavo	0.00	0.00
Scollato	7.98	164.41
Terrano vegetata	9.77	205.80

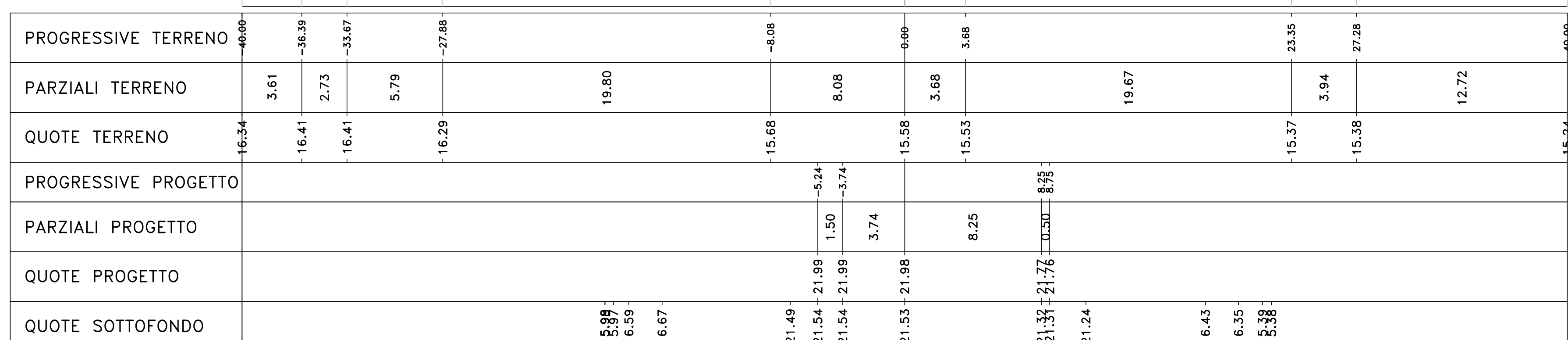
Sez. 28
Progr.: 0+540.00
Scala : 1:200
Q.Rif. : 13.00



Materiali - Progr.0+580.00

Materiali	Area (mq)	Vol (mc)
Rilascio	160.87	3366.16
Scavo	0.00	0.00
Scollato	7.98	164.41
Terrano vegetata	8.26	171.87

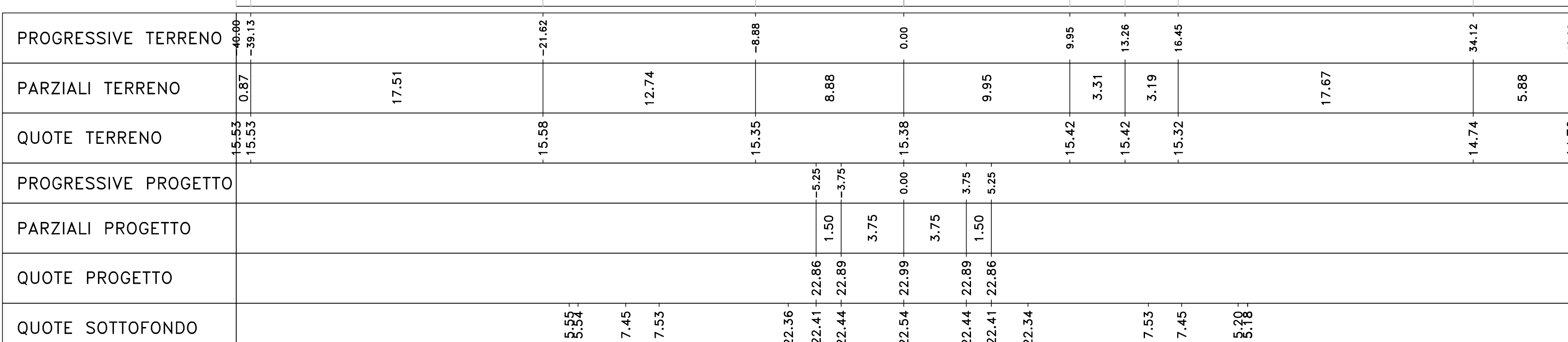
Sez. 30
Progr.: 0+580.00
Scala : 1:200
Q.Rif. : 13.00



Materiali - Progr.0+542.06

Materiali	Area (mq)	Vol (mc)
Rilascio	185.35	385.49
Scavo	0.00	0.00
Scollato	7.94	164.42
Terrano vegetata	9.64	20.62

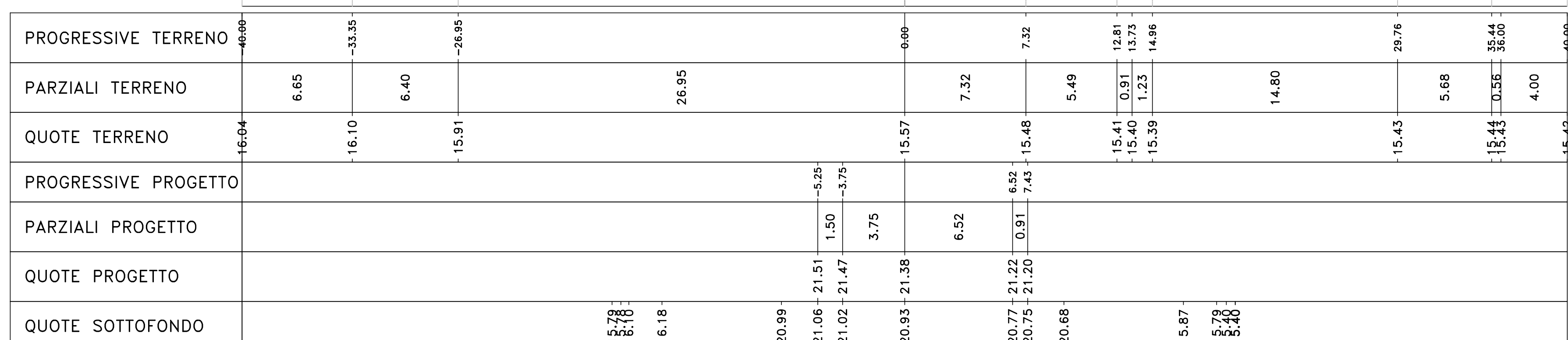
Sez. PG_04
Progr.: 0+542.06
Scala : 1:200
Q.Rif. : 10.00



Materiali - Progr.0+600.00

Materiali	Area (mq)	Vol (mc)
Rilascio	134.33	2932.29
Scavo	0.00	0.00
Scollato	7.31	153.90
Terrano vegetata	7.79	160.45

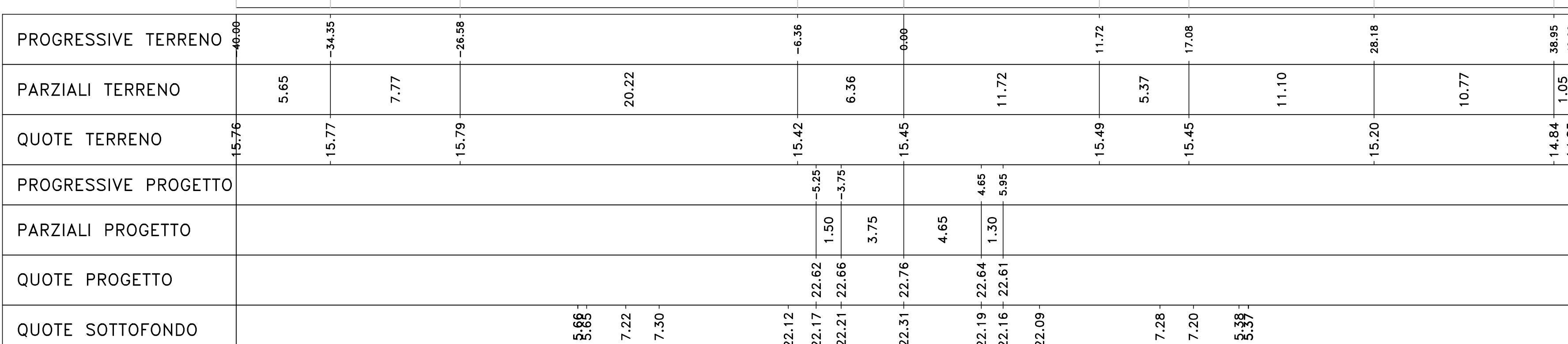
Sez. 31
Progr.: 0+600.00
Scala : 1:200
Q.Rif. : 13.00



Materiali - Progr.0+551.25

Materiali	Area (mq)	Vol (mc)
Rilascio	177.20	1665.69
Scavo	0.00	0.00
Scollato	7.98	164.41
Terrano vegetata	9.24	68.81

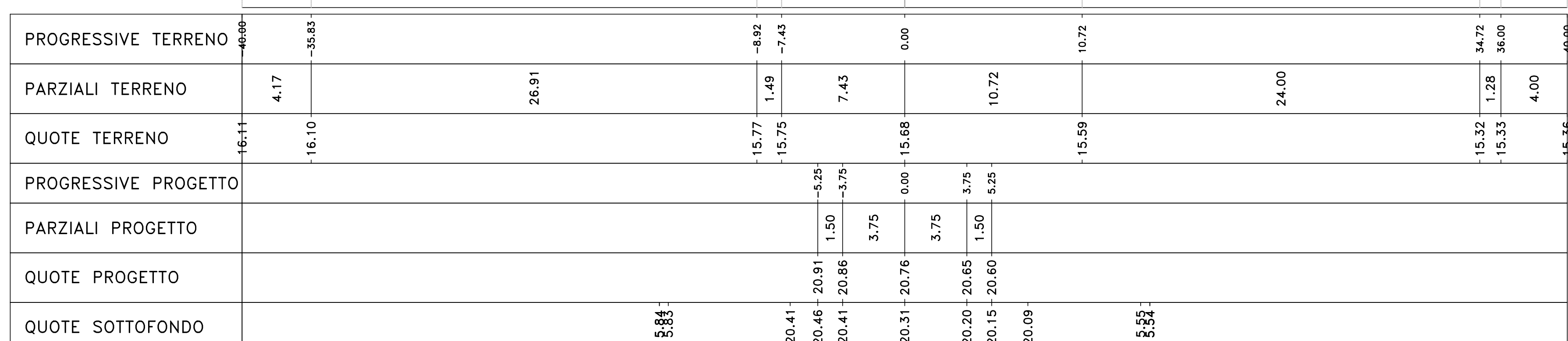
Sez. PG_05
Progr.: 0+551.25
Scala : 1:200
Q.Rif. : 10.00



Materiali - Progr.0+620.00

Materiali	Area (mq)	Vol (mc)
Rilascio	99.35	2341.06
Scavo	0.00	0.00
Scollato	5.91	131.19
Terrano vegetata	5.92	137.68

Sez. 32
Progr.: 0+620.00
Scala : 1:200
Q.Rif. : 13.00



Sanas GRUPPO FS ITALIANE Direzione Progettazione e Realizzazione Lavori

S.S.291 "Della Nurra"
Lavori di costruzione del Lotta 1 da Alghero ad Olmedo, in località bivio cantoniera di Rudas (completamento collegamento Alghero-Sassari) e del Lotta 4 tra bivio Olmedo e l'aeroporto di Alghero-Fertilia (bretella per l'aeroporto)

PROGETTO ESECUTIVO COD. CA29

PROGETTAZIONE: ATIVIA VIA - SERING - VBP - BRENG

PROGETTISTA E RESPONSABILE DELL'INTEGRAZIONE DELLE PRESTAZIONI SPECIALISTICHE:
Dott. Ing. Giovanni Piazza (Dott. Ing. Prov. Roma AD7298)

RESPONSABILE D'AREA:
Responsabile Tecnica: Dott. Ing. Massimo Capone (Dott. Ing. Prov. Roma 20217)
Responsabile Strada: Dott. Ing. Giovanni Piazza (Dott. Ing. Prov. Roma 27106)
Responsabile Urbanistica, Geotecnica e Impianti: Dott. Ing. Sergio Di Carlo (Dott. Ing. Prov. Roma 27106)
Responsabile Ambientale: Dott. Ing. Francesco Ventura (Dott. Ing. Prov. Roma 14662)

GEOLOGO:
Dott. Geo. Enrico Curatolo (Dott. Geo. Regione Sicilia 986)

COORDINATORE SICUREZZA IN FASE DI PROGETTAZIONE:
Dott. Ing. Sergio Di Carlo (Dott. Ing. Prov. Roma 2825)

COORDINATORE ATIVITA' DI PROGETTAZIONE:
Dott. Ing. Mariakaterina Merenda (Dott. Ing. Prov. Roma 42848)

VISTO: IL RESPONSABILE DEL PROCEDIMENTO:
Dott. Ing. Gianluca Campane.

PROGETTO STRADALE ASSE PRINCIPALE ASSE TIPO C Sezioni trasversali TAV 02

CODICE PROGETTO	NOME FILE	REVISIONE	SCALA:
CA29_T02PS03TRASZ01-19_A1	CA29_T02PS03TRASZ01-19_A1	A	1:200

PROGETTO: DP/CA02/29 E 21 | CODICE ELAB: T02PS03TRASZ02

REV.	DESCRIZIONE	DATA	REDATTO	VERIFICATO	APPROVATO
D					
C					
B					
A	EMISSIONE	04/2021	C. TOSI	M. CASPANO	G. PIAZZA