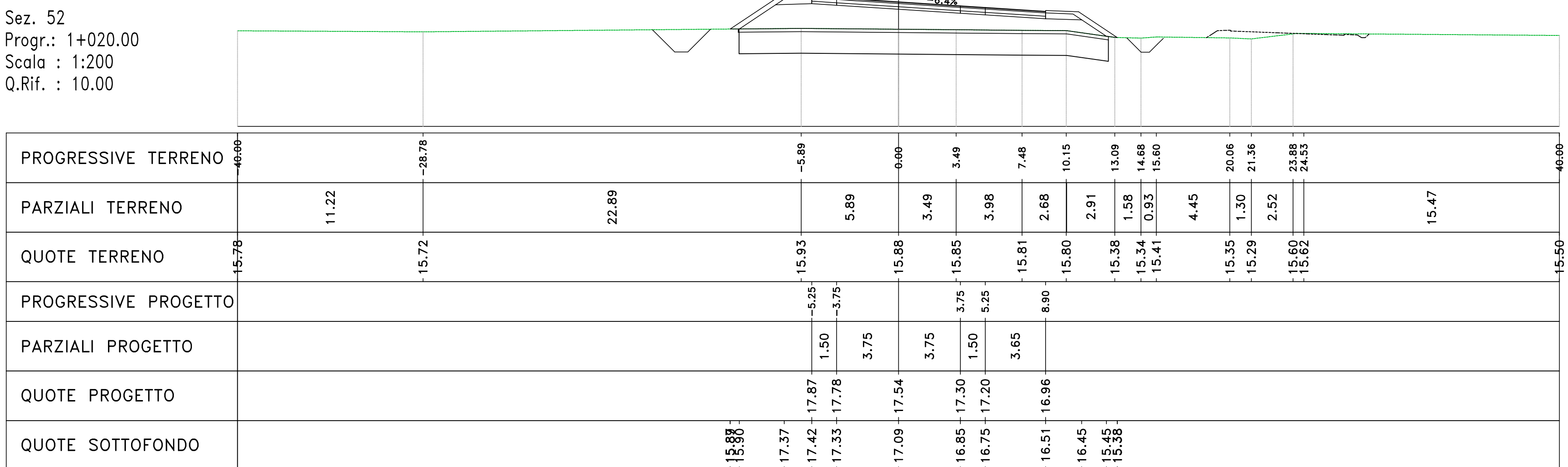
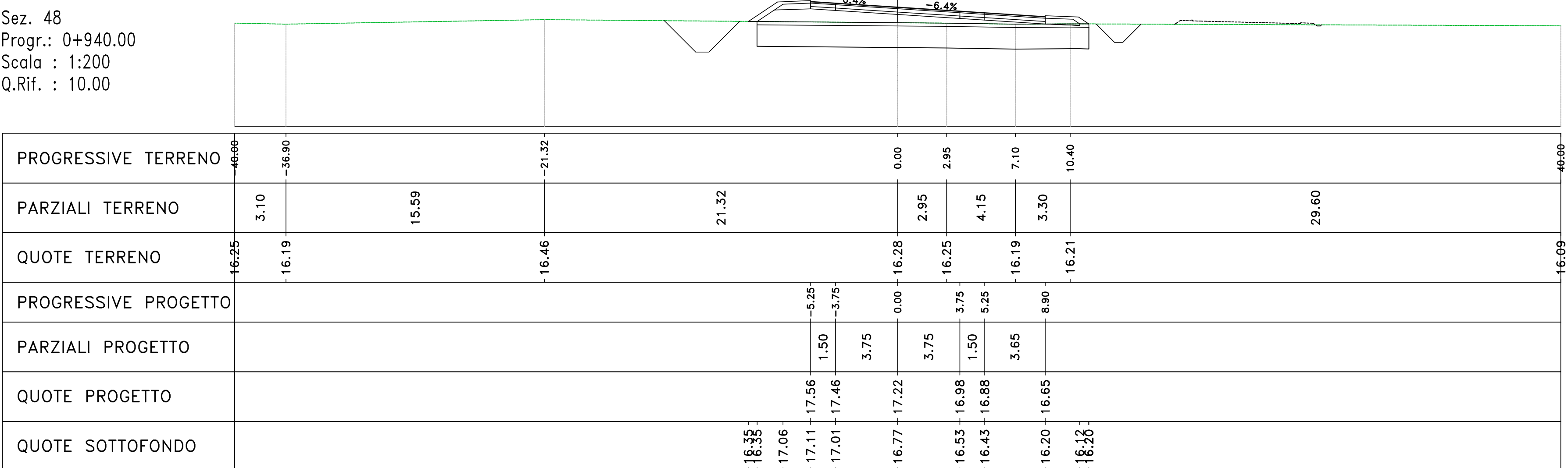


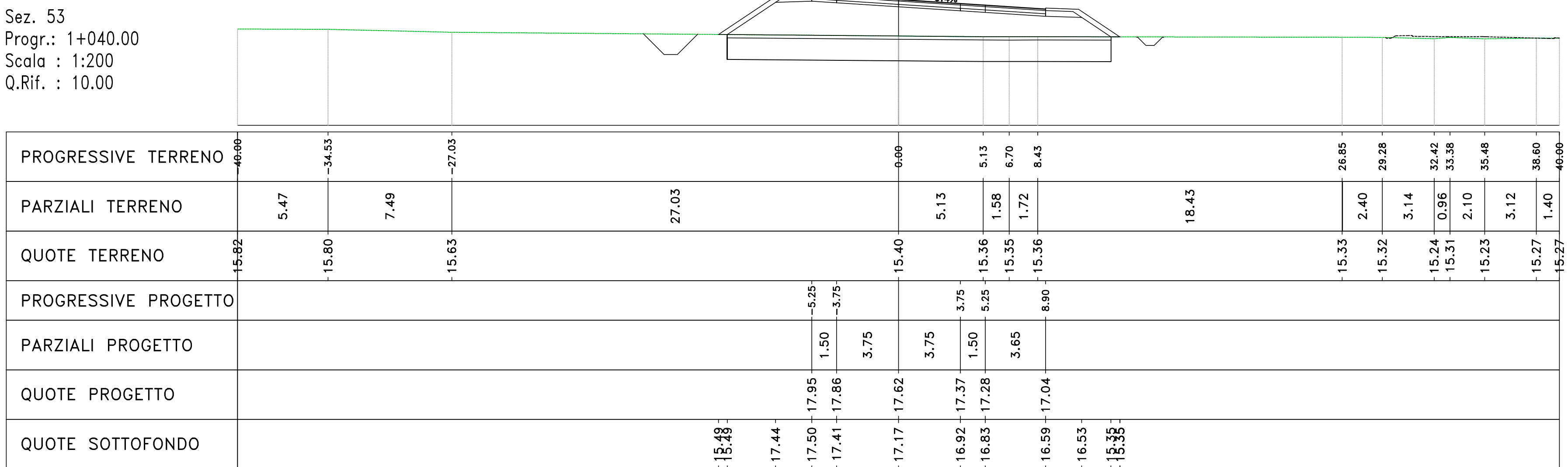
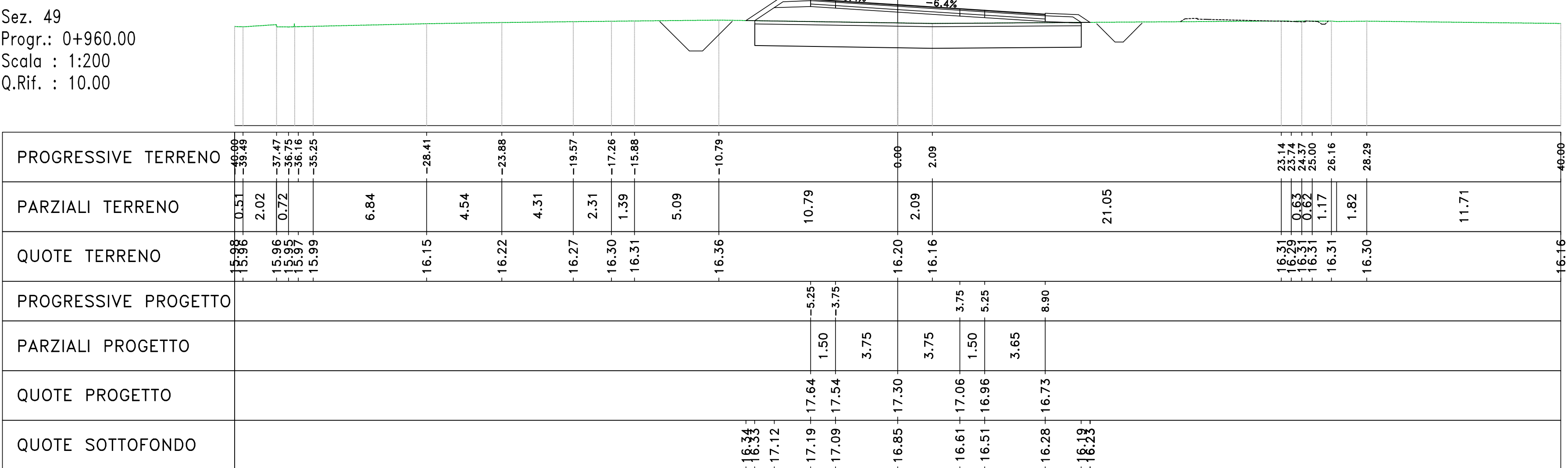
Materiali - Progr.0+940.00		
Materiale	Area (mq)	Vol. (mc)
Rilevato	7.74	159.86
Scavo	0.10	0.00
Scalfici	4.81	79.20
Terrano vegetale	1.34	27.32

Materiali - Progr.1+020.00		
Materiale	Area (mq)	Vol. (mc)
Rilevato	22.49	468.03
Scavo	0.00	0.00
Scalfici	4.48	87.86
Terrano vegetale	2.35	45.74



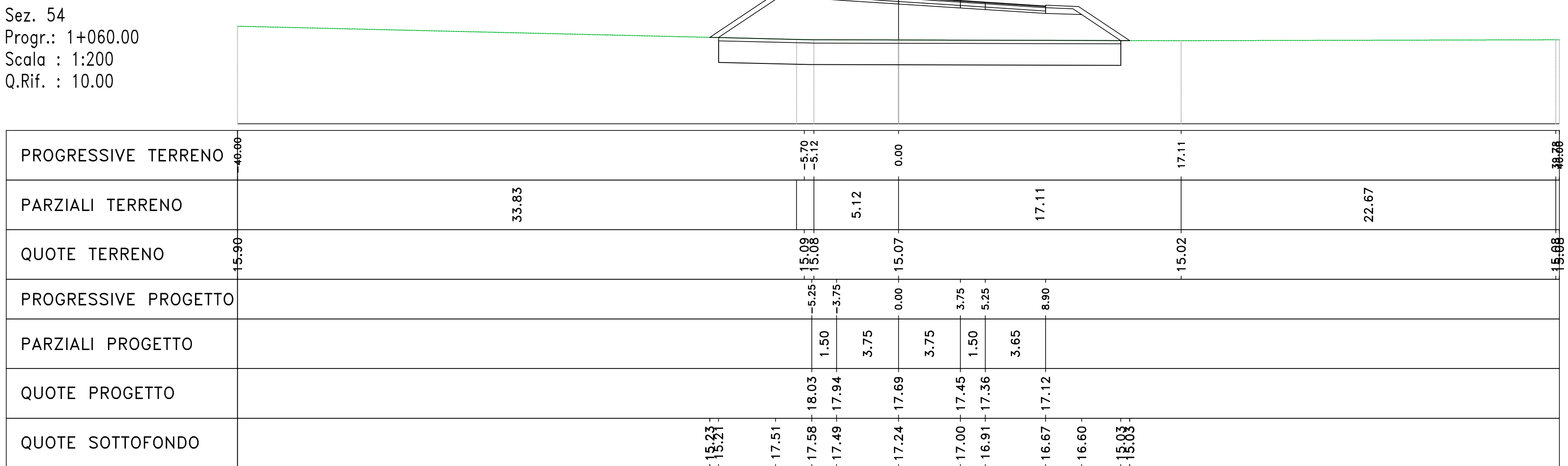
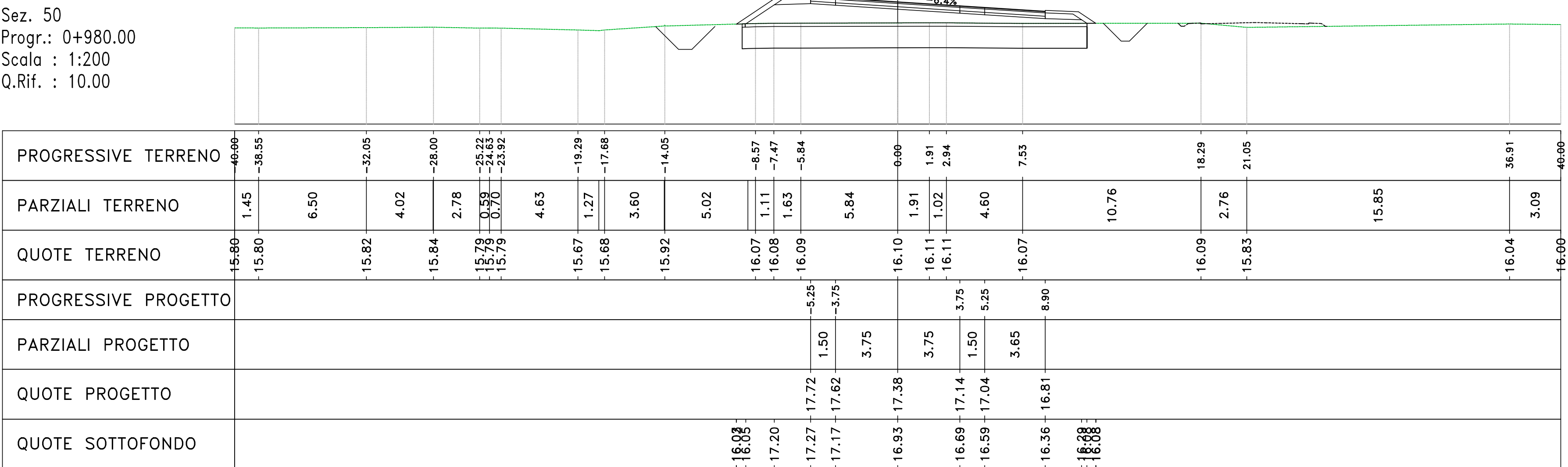
Materiali - Progr.0+960.00		
Materiale	Area (mq)	Vol. (mc)
Rilevato	9.86	176.64
Scavo	0.01	0.00
Scalfici	4.08	80.29
Terrano vegetale	1.42	27.41

Materiali - Progr.1+040.00		
Materiale	Area (mq)	Vol. (mc)
Rilevato	34.41	570.63
Scavo	0.00	0.00
Scalfici	4.14	82.88
Terrano vegetale	2.66	50.41



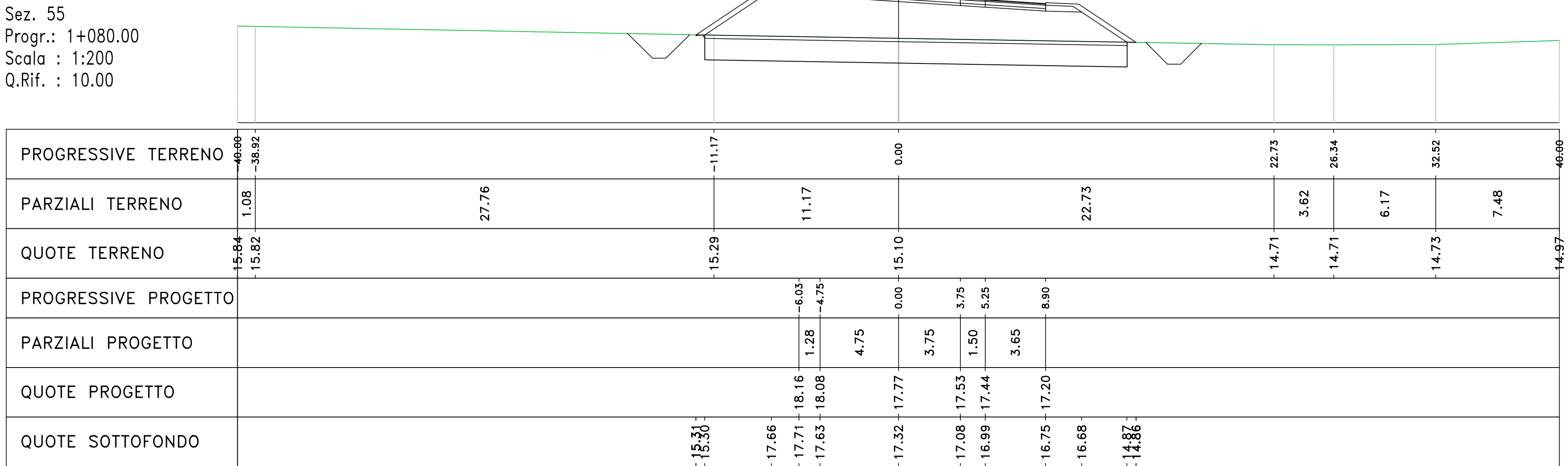
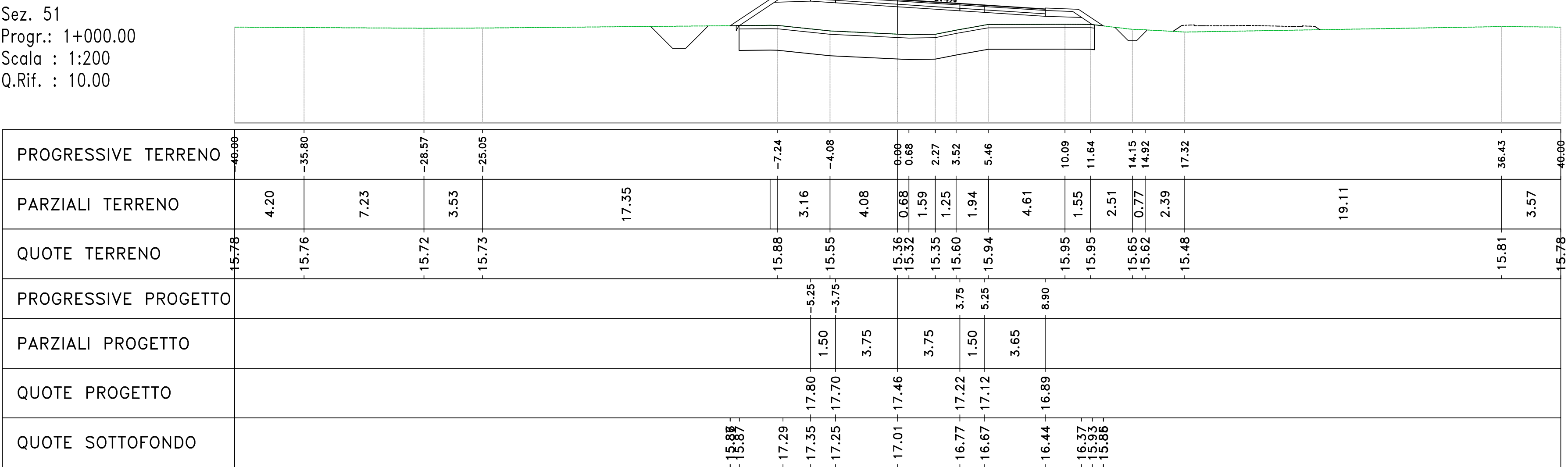
Materiali - Progr.0+980.00		
Materiale	Area (mq)	Vol. (mc)
Rilevato	14.22	241.39
Scavo	0.00	0.13
Scalfici	4.26	82.89
Terrano vegetale	1.74	31.68

Materiali - Progr.1+060.00		
Materiale	Area (mq)	Vol. (mc)
Rilevato	43.99	793.33
Scavo	0.00	0.00
Scalfici	4.08	80.94
Terrano vegetale	3.00	57.83



Materiali - Progr.1+000.00		
Materiale	Area (mq)	Vol. (mc)
Rilevato	24.10	393.67
Scavo	0.00	0.00
Scalfici	4.31	80.56
Terrano vegetale	2.02	37.73

Materiali - Progr.1+080.00		
Materiale	Area (mq)	Vol. (mc)
Rilevato	49.17	939.61
Scavo	0.00	0.00
Scalfici	3.30	101.56
Terrano vegetale	3.23	63.43



S.S.291 "Della Nurra"  
 Lavori di costruzione del Lotto 1 da Alghero ad Olmedo, in località bivio cantoniera di Rudas (completamento collegamento Alghero-Sassari) e del Lotto 4 tra bivio Olmedo e l'aeroporto di Alghero-Fertilia (bretella per l'aeroporto)

PROGETTO ESECUTIVO COD. CA29

PROGETTISTA E RESPONSABILE DELL'INTEGRAZIONE DELLE PRESTAZIONI SPECIALISTICHE:  
 Dott. Ing. Giovanni Piazza (Ord. Ing. Prov. Roma A37299)

RESPONSABILE D'AREA:  
 Responsabile Tecnica: Dott. Ing. Massimo Capozzi (Ord. Ing. Prov. Roma A2931)  
 Responsabile Strutturale: Dott. Ing. Giovanni Piazza (Ord. Ing. Prov. Roma A2931)  
 Responsabile Install. Elettrico e Impianti: Dott. Ing. Sergio Di M. (Ord. Ing. Prov. Roma A2931)  
 Responsabile Impianti Idraulici: Dott. Ing. Francesco Ventura (Ord. Ing. Prov. Roma A2931)

COORDINATORE SICUREZZA IN FASE DI PROGETTAZIONE:  
 Dott. Ing. Sergio Di M. (Ord. Ing. Prov. Roma A2931)

COORDINATORE ATTIVITA' DI PROGETTAZIONE:  
 Dott. Ing. Mariabonella Merendino (Ord. Ing. Prov. Roma A29483)

VISTO: IL RESPONSABILE DEL PROCEDIMENTO:  
 Dott. Ing. Giovanni Capozzi

MANDATARIA: **VIA INGEGNERIA**  
 MANDATARIA: **SERING INGEGNERIA**  
 MANDATARIA: **vdp**  
 MANDATARIA: **BRENG**

PROGETTO STRADALE  
 ASSE PRINCIPALE  
 ASSE TIPO C  
 Sezioni trasversali TAV 05

CODICE PROGETTO	NOME FILE	REVISIONE	SCALA:
DP0A0029	CA29_T02PS03TRASZ01-19_A1	A	1:200
UN. PROG. ANNO	ELAB.		
21	T02PS03TRASZ05		
D			
C			
A			
B	EMISSIONE	CAU 2021	C. 10/20
REV.	DESCRIZIONE	DATA	REDDATO VERIFICATO APPROVATO