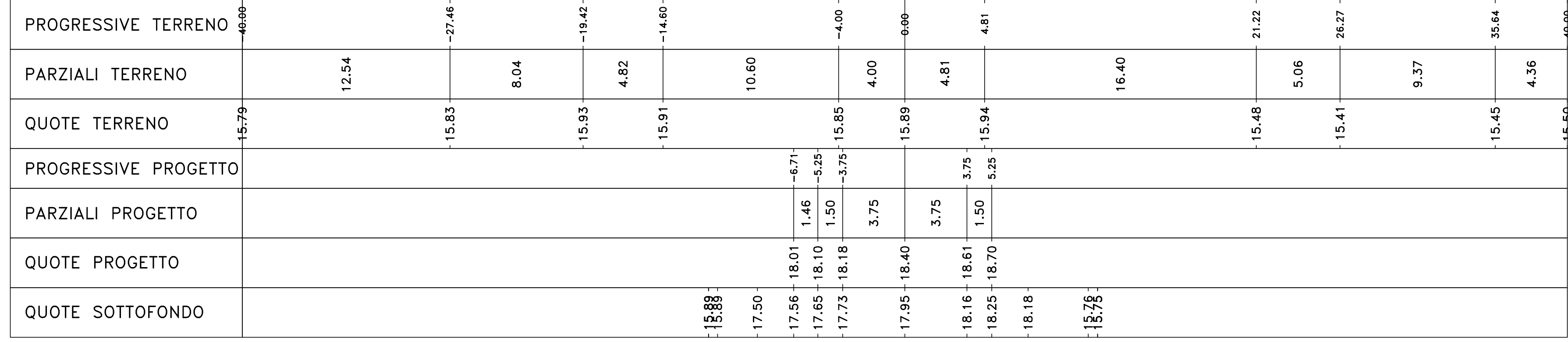



Materiali - Progr.1+667.13		
Materiale	Area (m ²)	Val. (m ³)
Rilevato	39.03	278.12
Scaevi	0.00	0.00
Scalfici	4.48	31.89
Terrano vegetata	3.18	22.69

Sez. PG_10
Progr.: 1+667.13
Scala : 1:200
Q.Rif. : 10.00



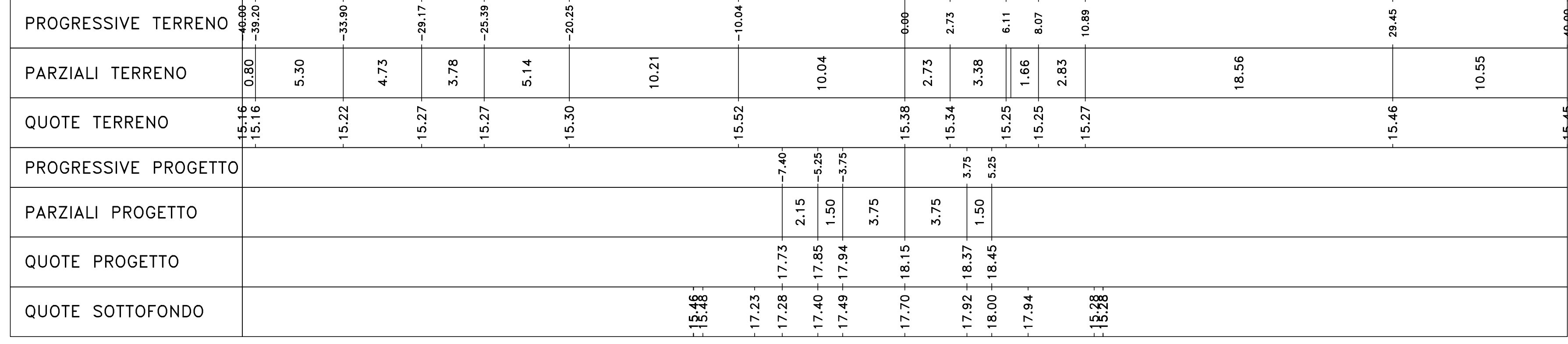
Materiali - Progr.1+680.00		
Materiale	Area (m ²)	Val. (m ³)
Rilevato	39.47	506.66
Scaevi	0.00	0.00
Scalfici	4.48	31.89
Terrano vegetata	3.13	40.88

Sez. 85
Progr.: 1+680.00
Scala : 1:200
Q.Rif. : 10.00



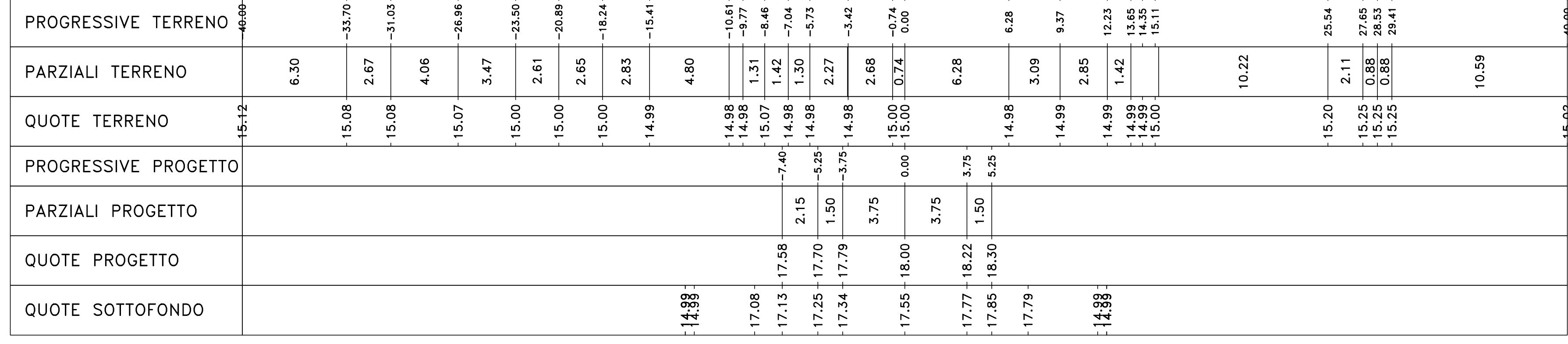
Materiali - Progr.1+700.00		
Materiale	Area (m ²)	Val. (m ³)
Rilevato	45.91	855.91
Scaevi	0.00	0.00
Scalfici	4.81	34.04
Terrano vegetata	3.38	60.18

Sez. 86
Progr.: 1+700.00
Scala : 1:200
Q.Rif. : 10.00




Materiali - Progr.1+720.00		
Materiale	Area (m ²)	Val. (m ³)
Rilevato	51.66	173.73
Scaevi	0.00	0.00
Scalfici	4.94	37.58
Terrano vegetata	3.64	70.50

Sez. 87
Progr.: 1+720.00
Scala : 1:200
Q.Rif. : 10.00



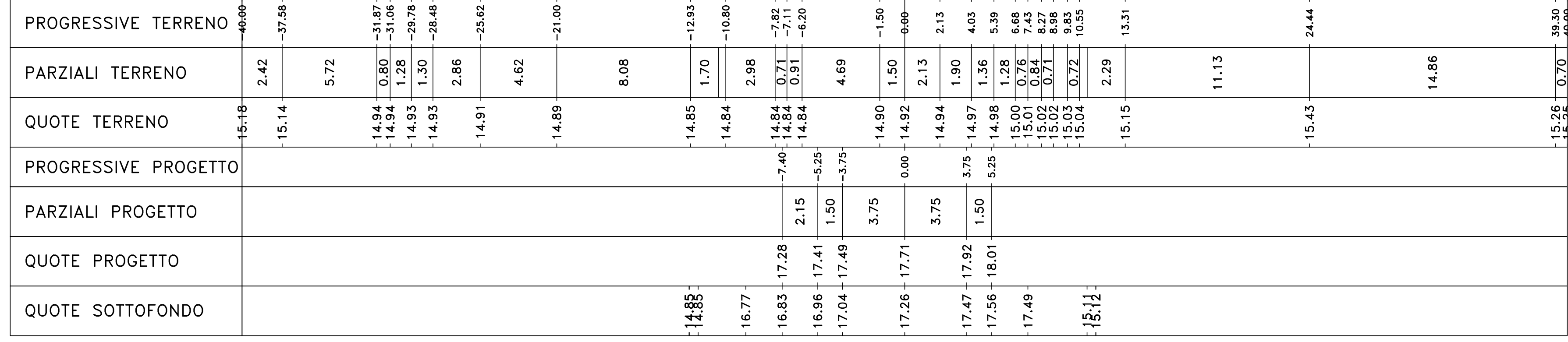
Materiali - Progr.1+740.00		
Materiale	Area (m ²)	Val. (m ³)
Rilevato	50.03	101.64
Scaevi	0.00	0.00
Scalfici	4.82	37.45
Terrano vegetata	3.53	71.72

Sez. 88
Progr.: 1+740.00
Scala : 1:200
Q.Rif. : 10.00



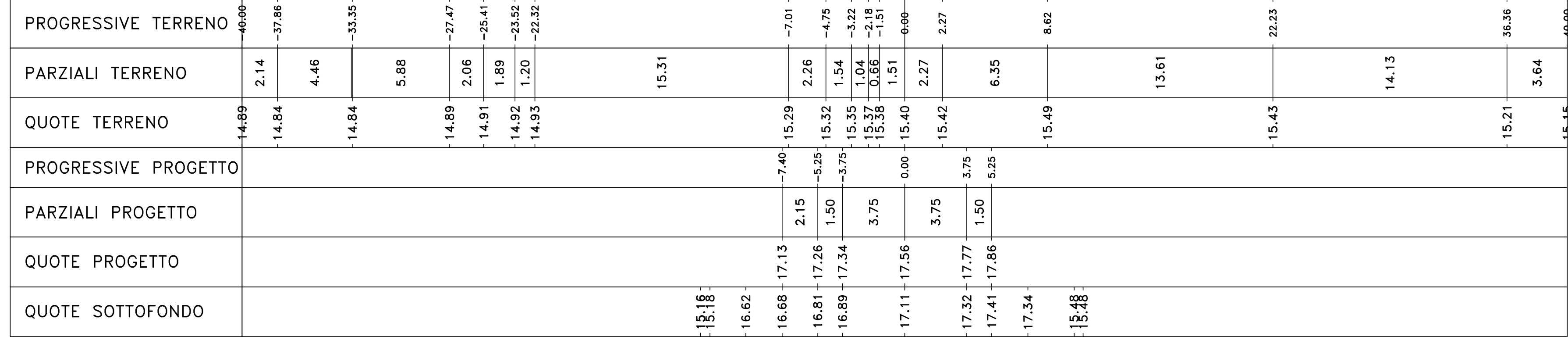
Materiali - Progr.1+760.00		
Materiale	Area (m ²)	Val. (m ³)
Rilevato	48.14	941.32
Scaevi	0.00	0.00
Scalfici	4.78	35.81
Terrano vegetata	3.32	48.51

Sez. 89
Progr.: 1+760.00
Scala : 1:200
Q.Rif. : 10.00



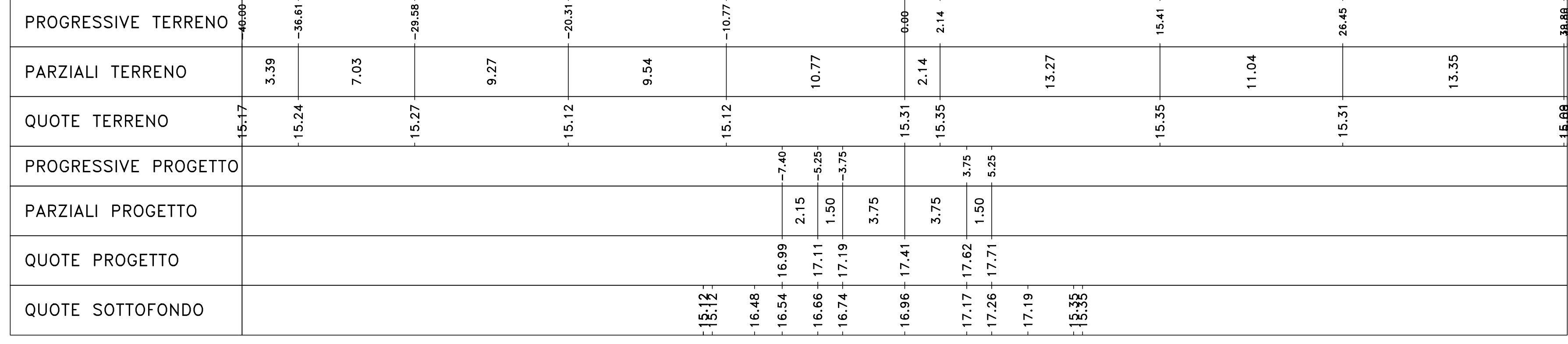
Materiali - Progr.1+780.00		
Materiale	Area (m ²)	Val. (m ³)
Rilevato	32.46	795.54
Scaevi	0.00	0.00
Scalfici	4.52	32.87
Terrano vegetata	2.78	41.18

Sez. 90
Progr.: 1+780.00
Scala : 1:200
Q.Rif. : 10.00



Materiali - Progr.1+800.00		
Materiale	Area (m ²)	Val. (m ³)
Rilevato	31.39	618.50
Scaevi	0.00	0.00
Scalfici	4.47	33.74
Terrano vegetata	2.75	35.18

Sez. 91
Progr.: 1+800.00
Scala : 1:200
Q.Rif. : 10.00



S.S.291 "Della Nurra"
Lavori di costruzione del Lotto 1 da Alghero ad Olmedo, in località bivio cantoniera di Rudas (completamento collegamento Alghero-Sassari) e del Lotto 4 tra bivio Olmedo e l'aeroporto di Alghero-Fertilia (bretella per l'aeroporto)

PROGETTO ESECUTIVO					COD. CA29
PROGETTAZIONE: AT4 VIA - SERING - VDP - BRENDO					
PROGETTISTA E RESPONSABILE DELL'INTEGRAZIONE DELLE PRESTAZIONI SPECIALISTICHE:					
Dott. Ing. Giovanni Piazza (Ord. Ing. Prov. Roma A27299)			INGEGNERIA		
RESPONSABILE D'AREA: Dott. Ing. Massimo Capozzi (Ord. Ing. Prov. Roma A27217)			INGEGNERIA		
COORDINATORE SICUREZZA IN FASE DI PROGETTAZIONE: Dott. Ing. Sergio Di Biase (Ord. Ing. Prov. Roma A27217)					
COORDINATORE ATIMITA' DI PROGETTAZIONE: Dott. Ing. Mariachiara Mercurio (Ord. Ing. Prov. Roma A28483)					
VISTO: IL RESPONSABILE DEL PROCEDIMENTO: Dott. Ing. Giuseppe Capozzi.					
PROGETTO STRADALE ASSE PRINCIPALE ASSE TIPO C Sezioni trasversali TAV 10					
CODICE PROGETTO	UV. PROG. ANNO	NOME FILE	REVISIONE	SCALA:	
DP2CA0029	21	CA29_T02P503TRASZ01-19_A1	A	1:200	
CODICE ELAB.	CODICE TRAZIONE				
21	T02P503TRASZ10				
D	C	A	B		
REVISIONE	DESCRIZIONE	DATA	REDATTO	VERIFICATO	APPROVATO