Materiali – Progr.0+010.00		
Materiale	Area (m²)	Vol. (m³)
Rilevato	44.11	0.00
Scavo	0.00	0.00
Scotico	1.04	0.00
Terreno vegetale	0.00	0.00

SV_ALGH_E
Sez. 01
Progr.: 0+010.00
Scala : 1:200
Q.Rif. : 10.00

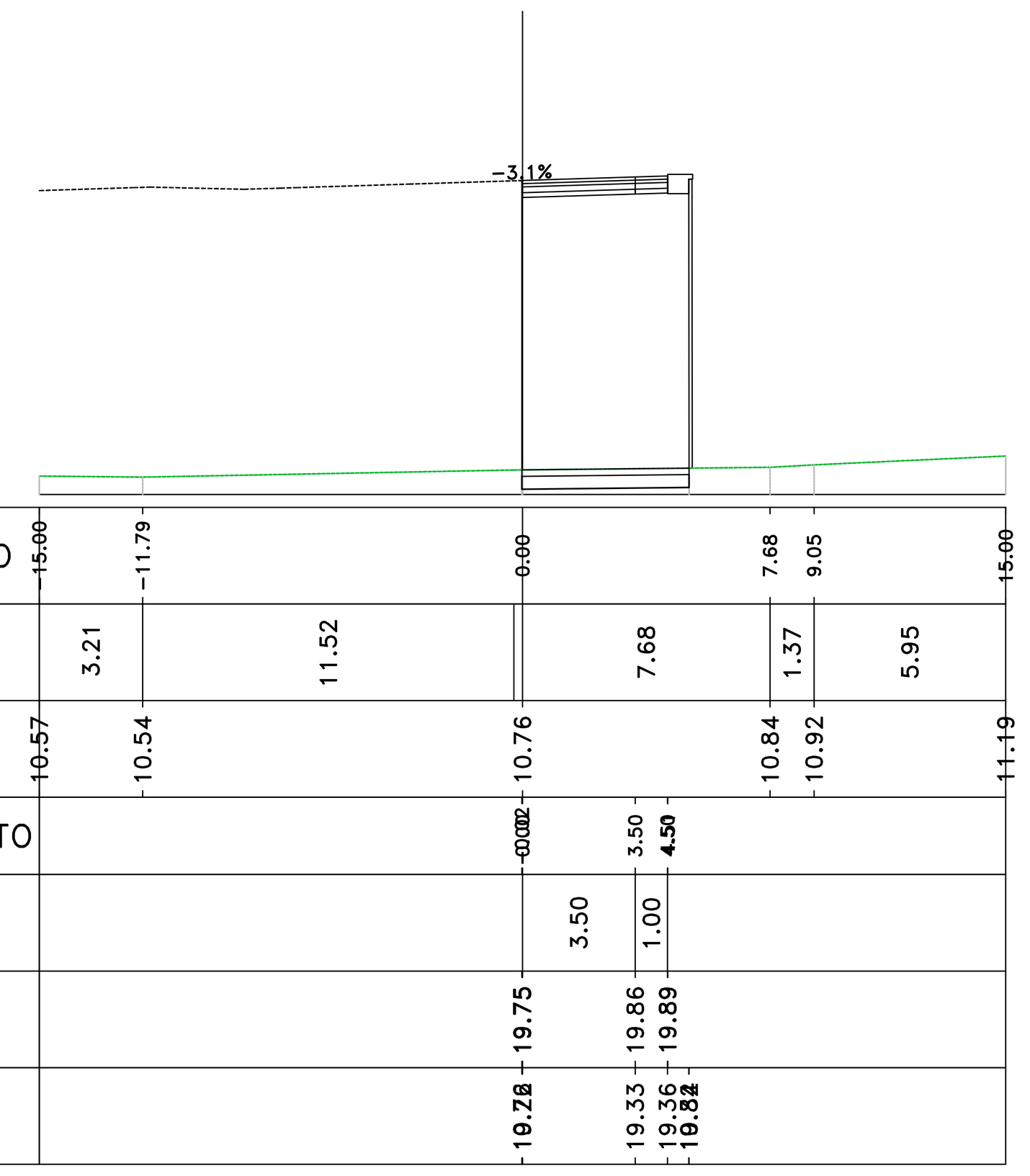

Materiali – Progr.0+020.00		
Materiale	Area (m²)	Vol. (m³)
Rilevato	44.42	442.64
Scavo	0.00	0.00
Scotico	1.06	10.50
Terreno vegetale	0.00	0.00

SV_ALGH_E
Sez. 02
Progr.: 0+020.00
Scala : 1:200
Q.Rif. : 10.00

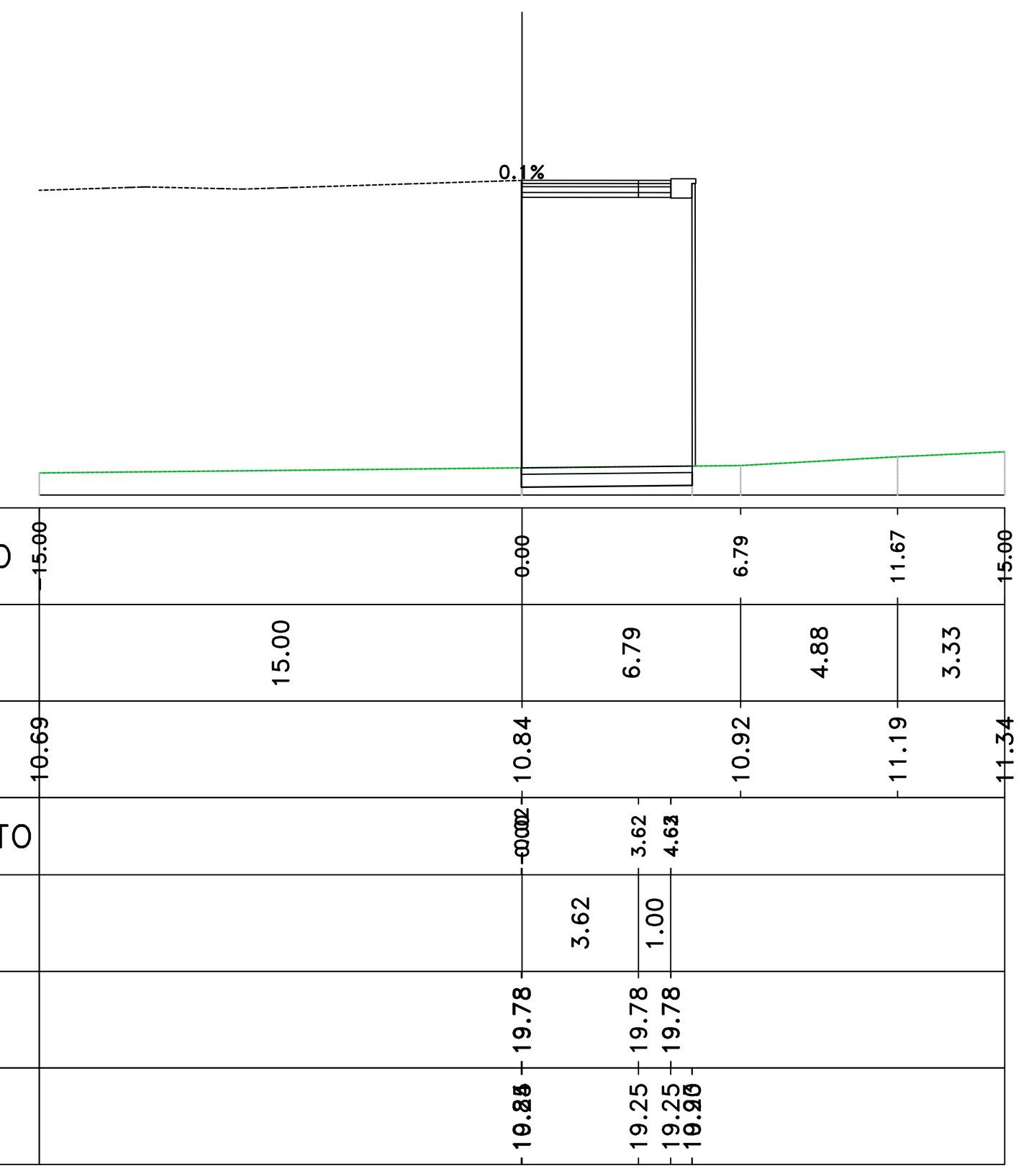

Materiali – Progr.0+027.75		
Materiale	Area (m²)	Vol. (m³)
Rilevato	44.63	344.98
Scavo	0.00	0.00
Scotico	1.08	8.30
Terreno vegetale	0.00	0.00

SV_ALGH_E
Sez. PG_01
Progr.: 0+027.75
Scala : 1:200
Q.Rif. : 10.00



Materiali – Progr.0+040.00		
Materiale	Area (m²)	Vol. (m³)
Rilevato	44.93	548.63
Scavo	0.00	0.00
Scotico	1.13	13.55
Terreno vegetale	0.00	0.00

SV_ALGH_E
Sez. 03
Progr.: 0+040.00
Scala : 1:200
Q.Rif. : 10.00

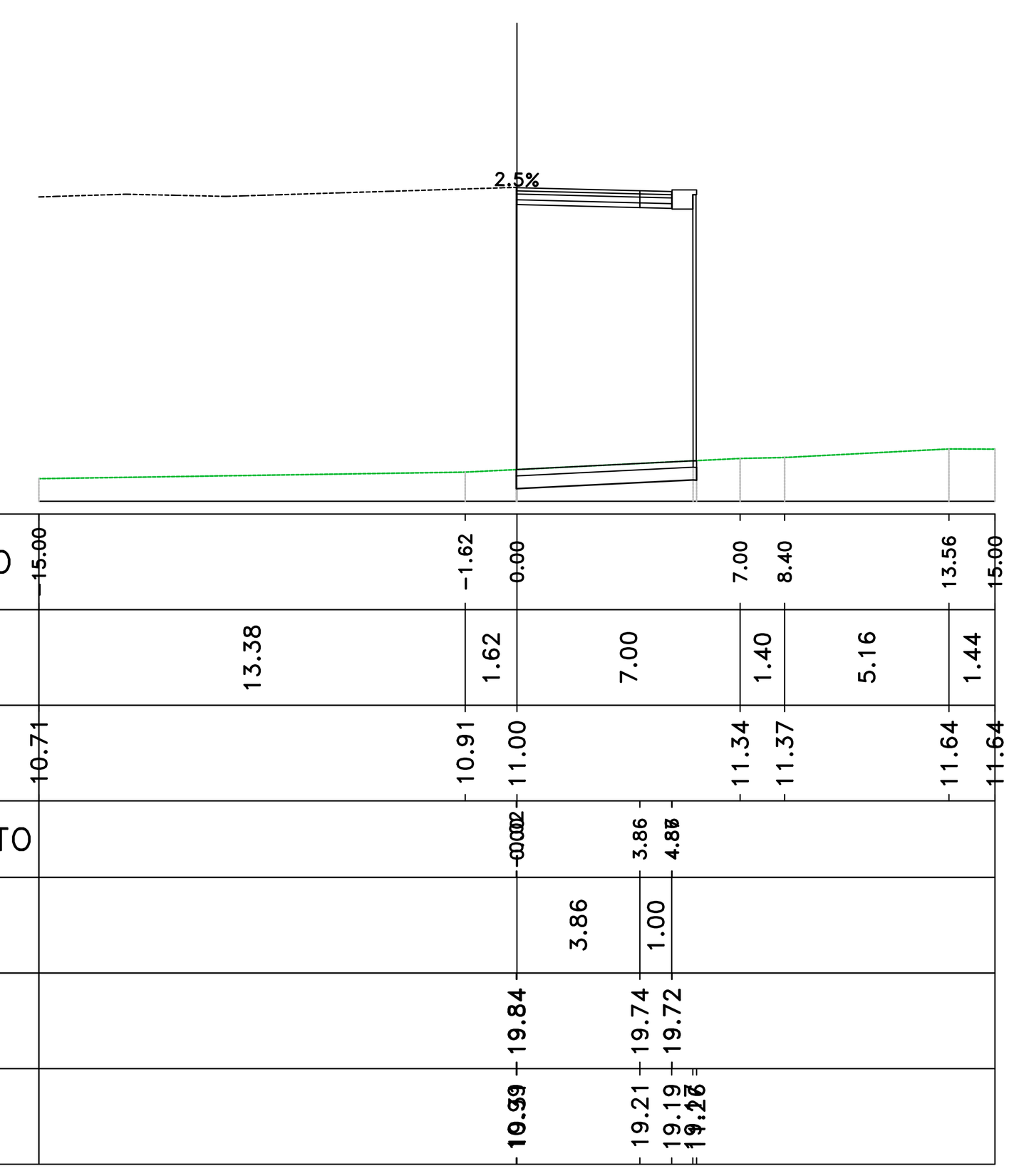

Materiali – Progr.0+060.00		
Materiale	Area (m²)	Vol. (m³)
Rilevato	51.81	967.45
Scavo	0.00	0.01
Scotico	1.31	24.39
Terreno vegetale	0.00	0.00

SV_ALGH_E
Sez. 04
Progr.: 0+060.00
Scala : 1:200
Q.Rif. : 10.00

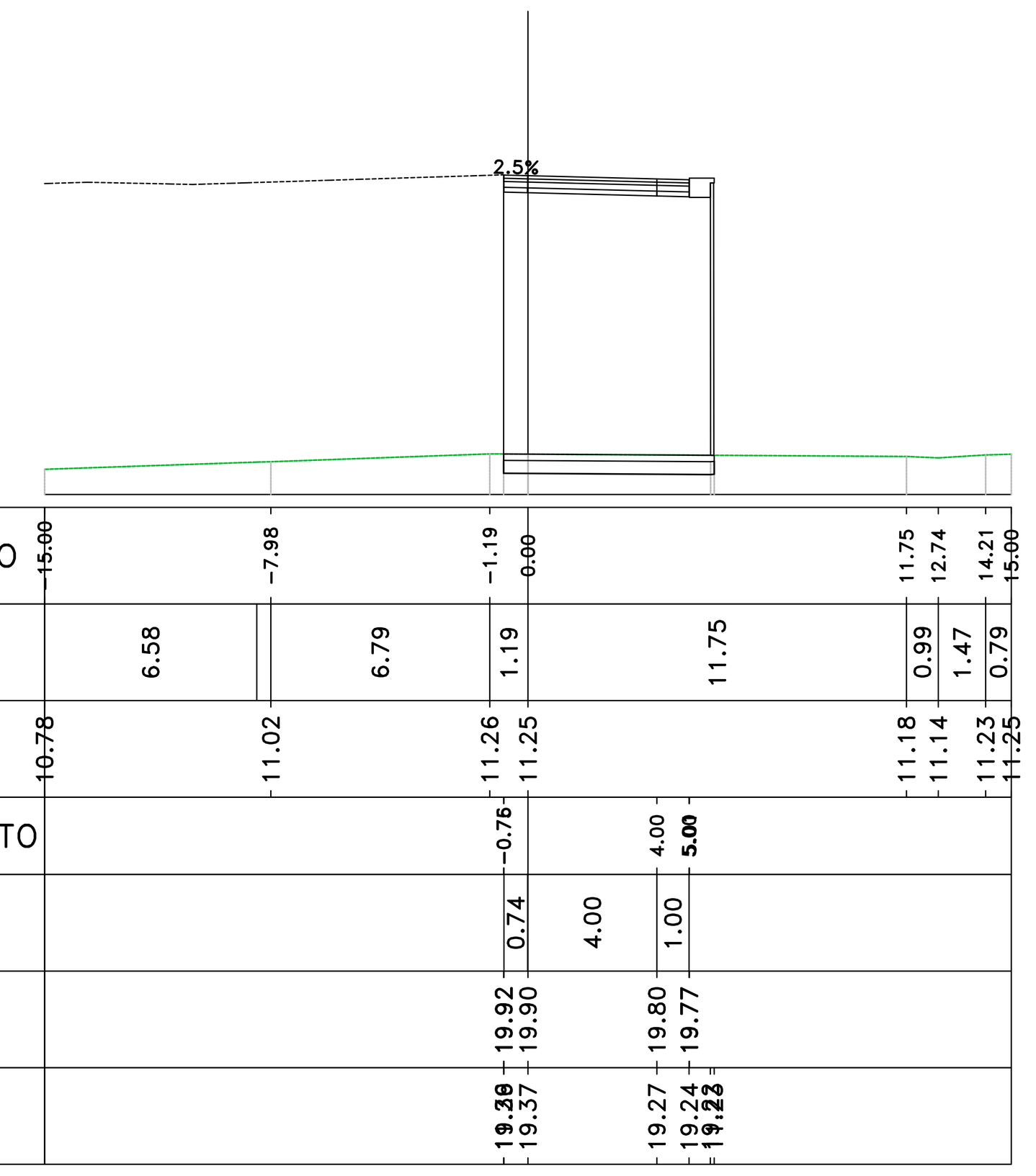

Materiali – Progr.0+060.64		
Materiale	Area (m²)	Vol. (m³)
Rilevato	52.49	33.44
Scavo	0.00	0.00
Scotico	1.30	0.83
Terreno vegetale	0.00	0.00

SV_ALGH_E
Sez. PG_02
Progr.: 0+060.64
Scala : 1:200
Q.Rif. : 10.00

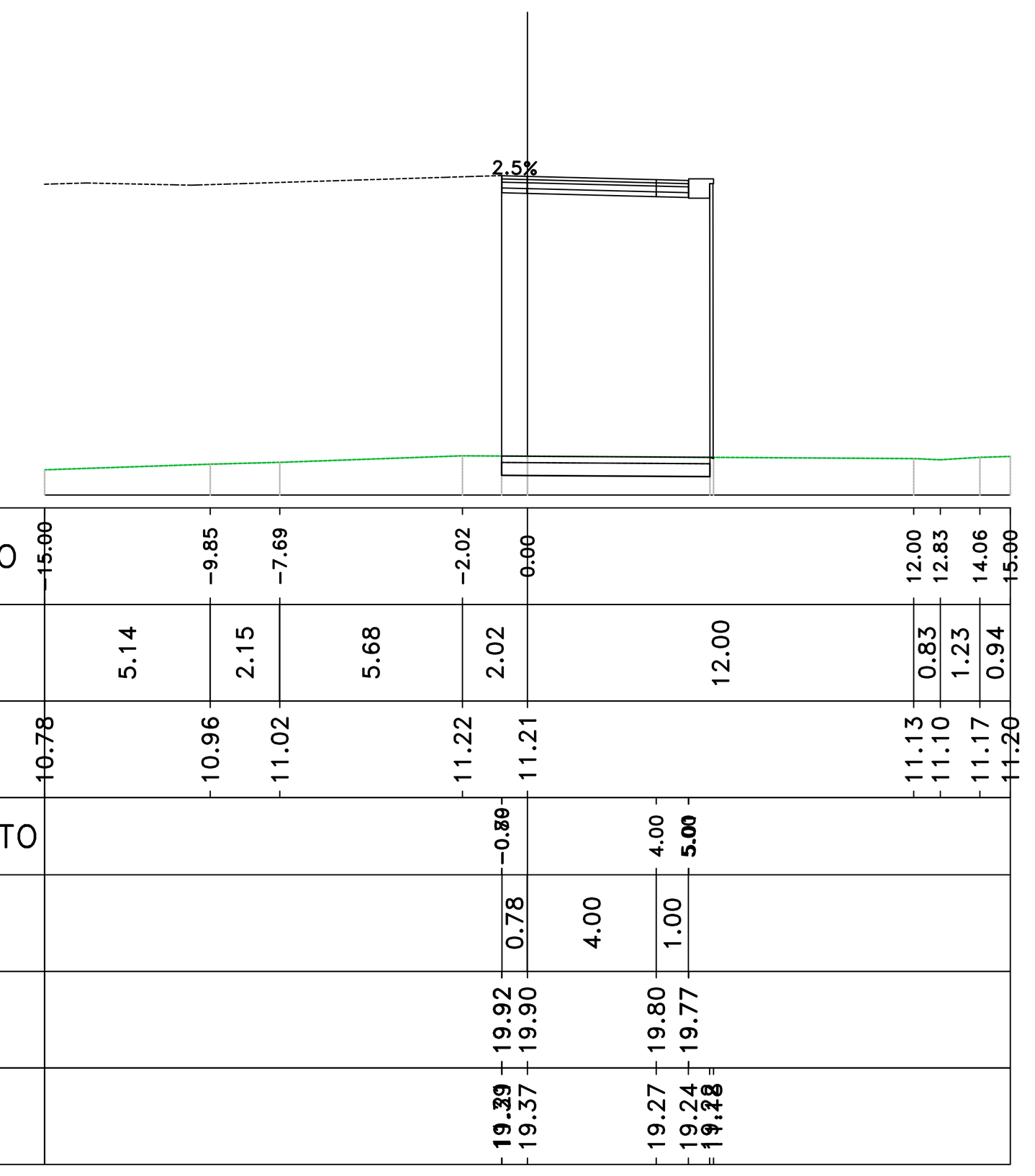

Materiali – Progr.0+078.69		
Materiale	Area (m²)	Vol. (m³)
Rilevato	56.95	985.39
Scavo	0.00	0.00
Scotico	1.34	23.72
Terreno vegetale	0.00	0.00

SV_ALGH_E
Sez. PG_03
Progr.: 0+078.69
Scala : 1:200
Q.Rif. : 10.00

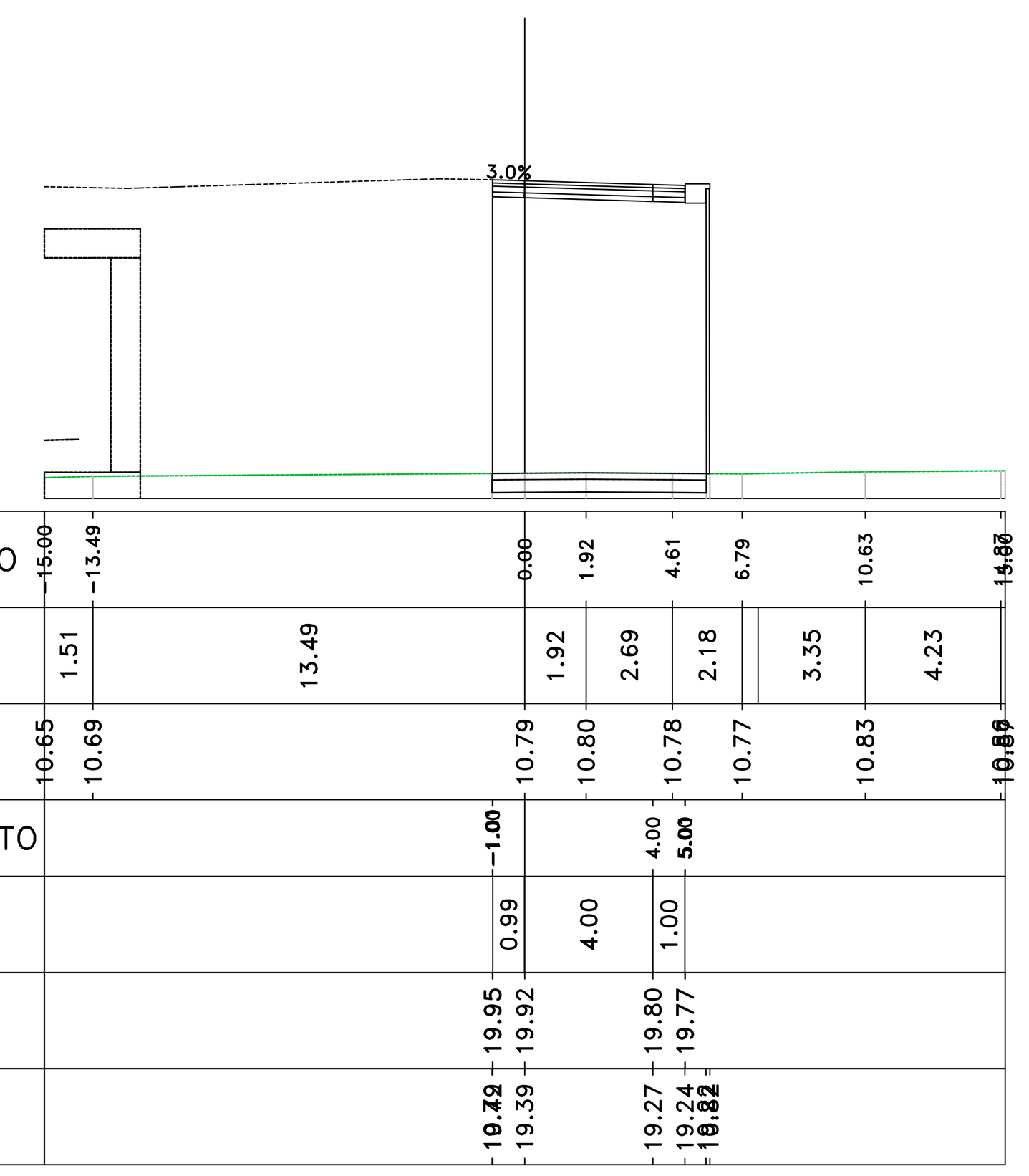

Materiali – Progr.0+080.00		
Materiale	Area (m²)	Vol. (m³)
Rilevato	57.07	74.62
Scavo	0.00	0.00
Scotico	1.36	1.76
Terreno vegetale	0.00	0.00

SV_ALGH_E
Sez. 05
Progr.: 0+080.00
Scala : 1:200
Q.Rif. : 10.00

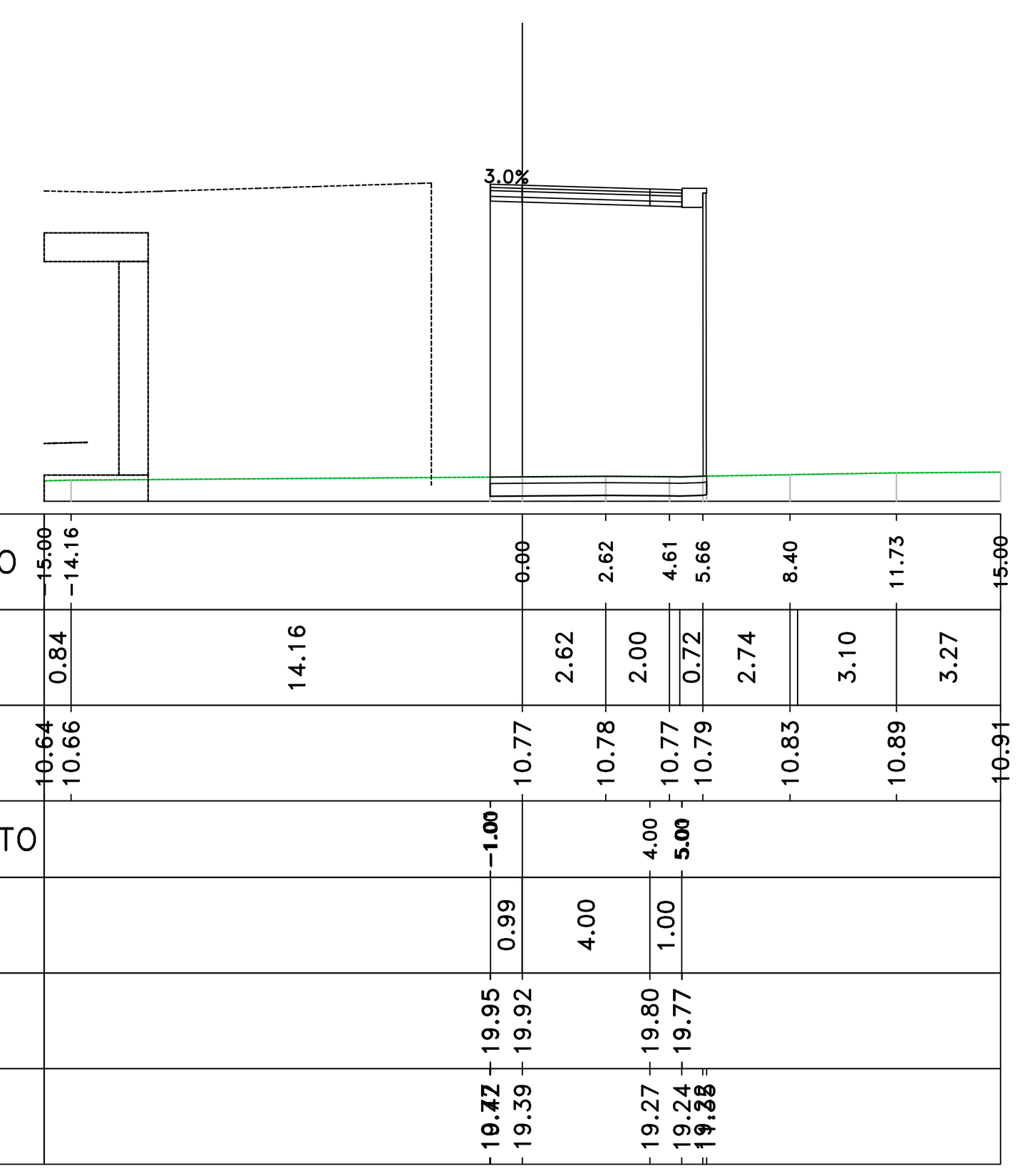

Materiali – Progr.0+082.76		
Materiale	Area (m²)	Vol. (m³)
Rilevato	119.98	244.52
Scavo	0.00	0.00
Scotico	4.45	8.02
Terreno vegetale	5.43	7.50

SV_ALGH_E
Sez. OS_11_B
Progr.: 0+082.76
Scala : 1:200
Q.Rif. : 10.00

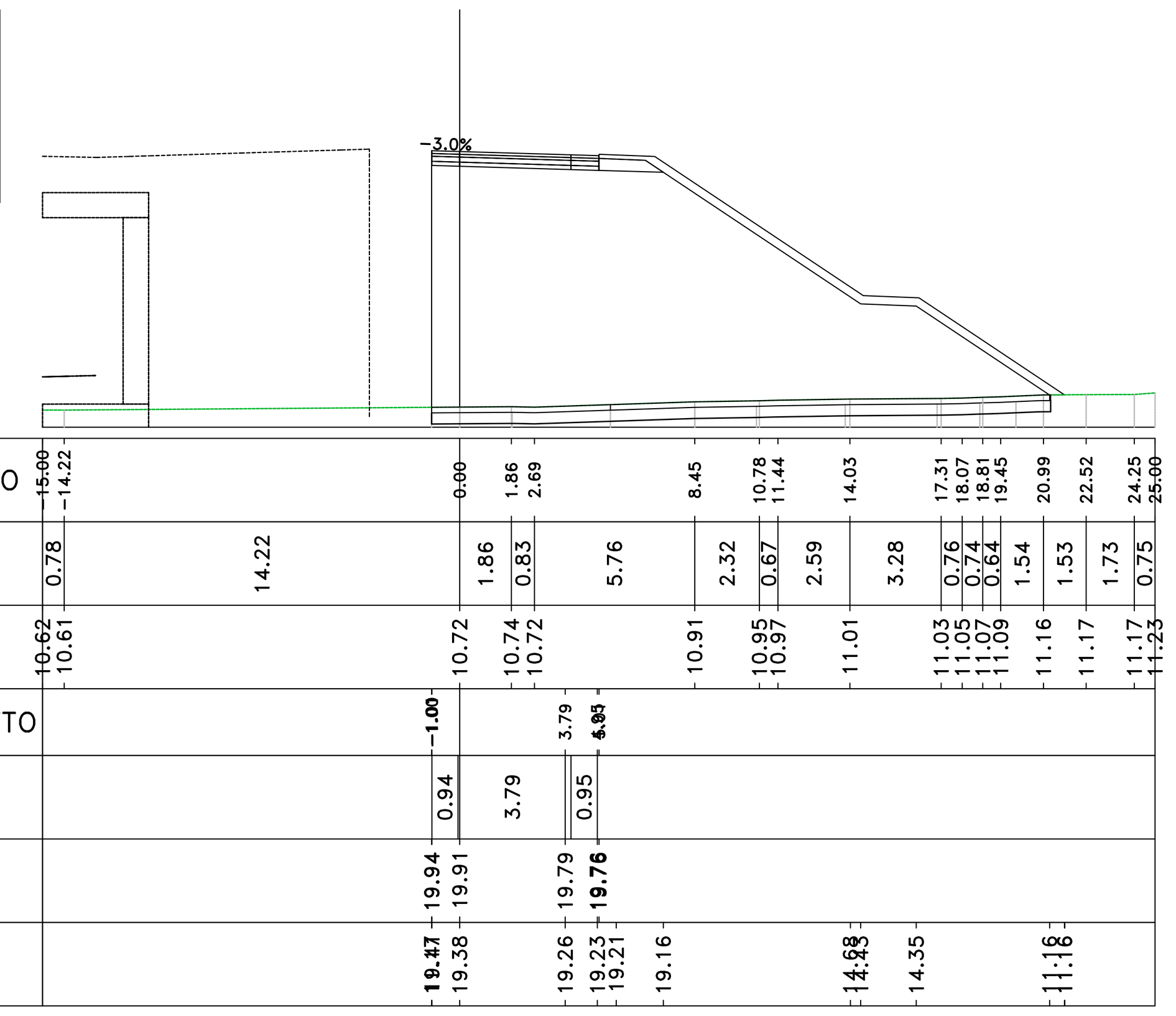

Materiali – Progr.0+100.00		
Materiale	Area (m²)	Vol. (m³)
Rilevato	118.71	2028.57
Scavo	0.00	0.02
Scotico	0.00	37.60
Terreno vegetale	5.16	88.79

SV_ALGH_E
Sez. 06
Progr.: 0+100.00
Scala : 1:200
Q.Rif. : 10.00

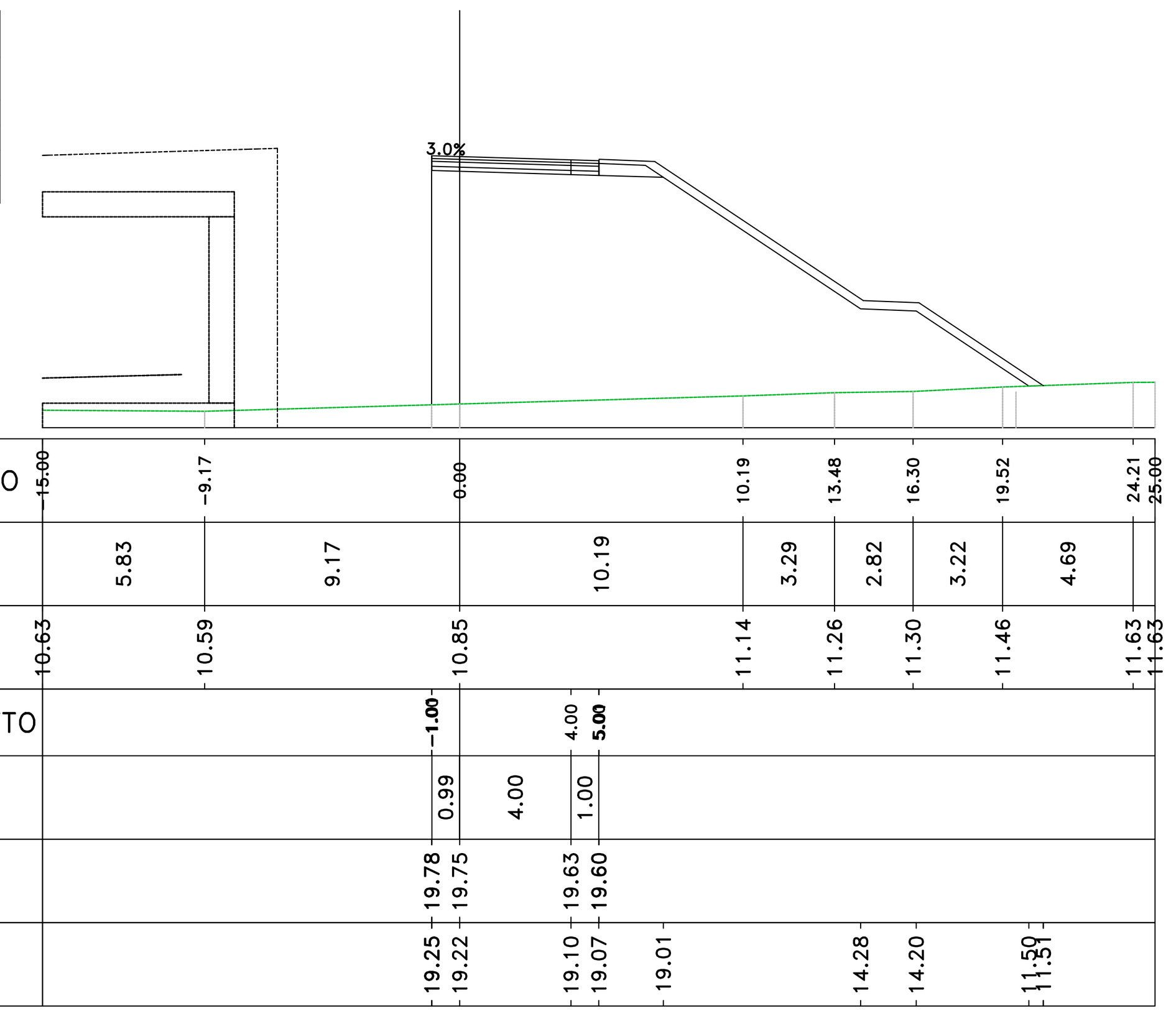

Materiali – Progr.0+120.00		
Materiale	Area (m²)	Vol. (m³)
Rilevato	139.36	2552.82
Scavo	0.00	0.00
Scotico	5.02	49.47
Terreno vegetale	6.04	109.41

SV_ALGH_E
Sez. 07
Progr.: 0+120.00
Scala : 1:200
Q.Rif. : 10.00

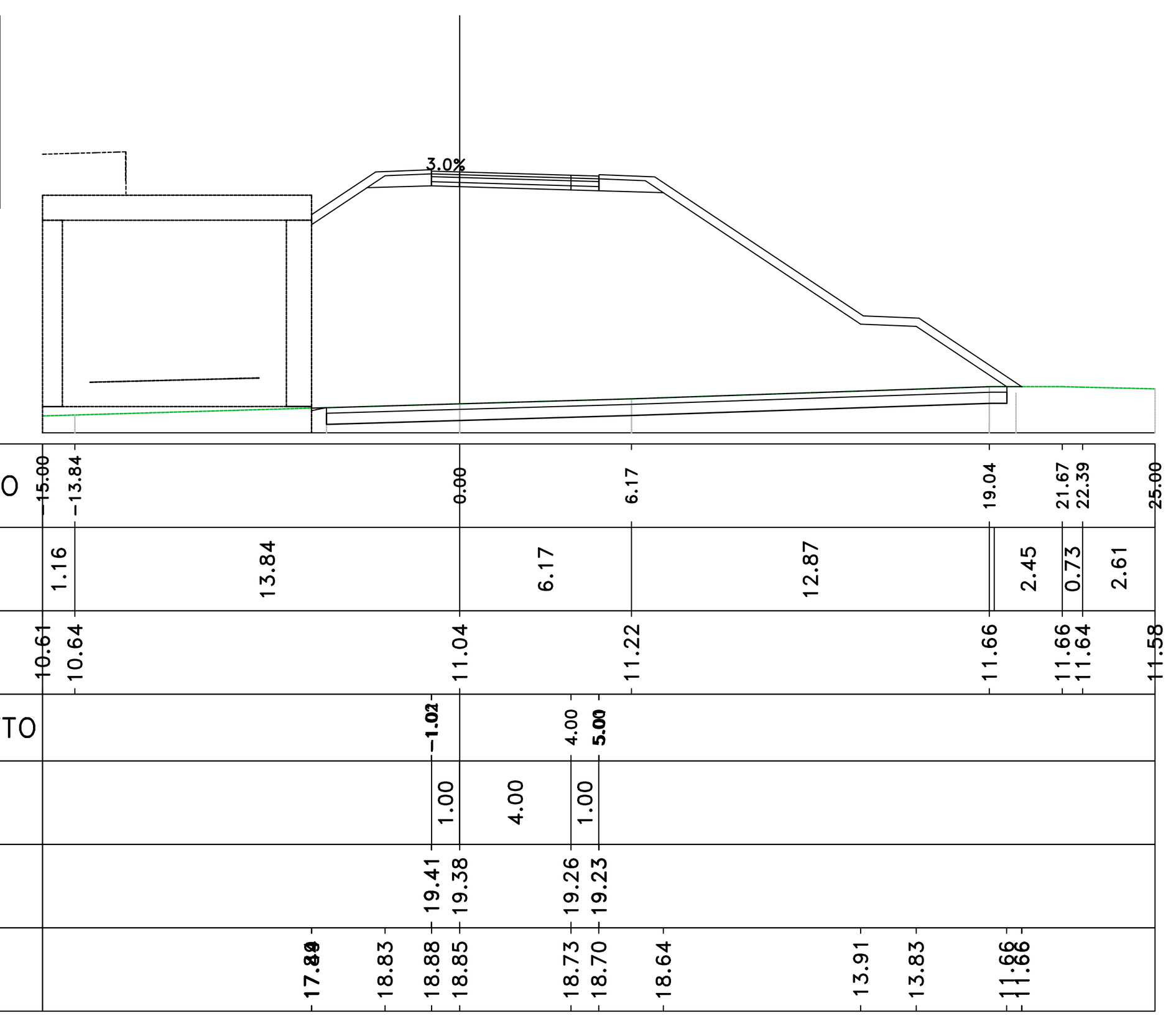

Materiali – Progr.0+138.33		
Materiale	Area (m²)	Vol. (m³)
Rilevato	102.40	2193.98
Scavo	0.00	0.00
Scotico	4.14	82.59
Terreno vegetale	4.77	96.92

SV_ALGH_E
Sez. OS_15_A
Progr.: 0+138.33
Scala : 1:200
Q.Rif. : 10.00

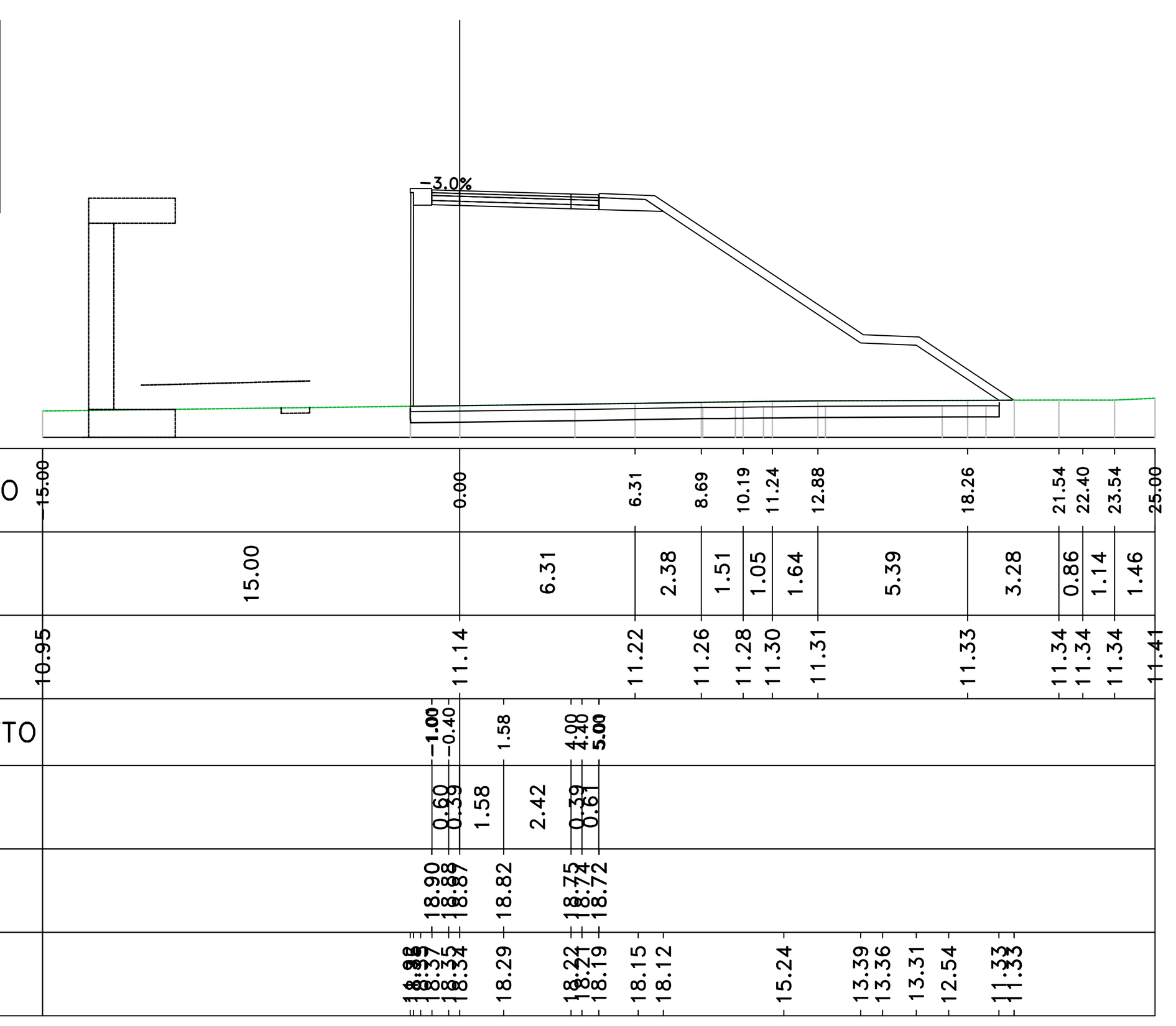

anas
GRUPPO FS ITALIANE
Direzione Progettazione e Realizzazione Lavori

S.S.291 "Della Nurra"
Lavori di costruzione del Lotto 1 da Alghero ad Olmedo, in località bivio cantoniera di Rudas (completamento collegamento Alghero–Sassari) e del Lotto 4 tra bivio Olmedo e l'aeroporto di Alghero –Fertilia (bretella per l'aeroporto)

PROGETTO ESECUTIVO — COD. CA29

PROGETTAZIONE: ATI: VIA - SERING - VDP - BRENG

PROGETTISTA E RESPONSABILE DELL'INTEGRAZIONE DELLE PRESTAZIONI SPECIALISTICHE:
Dott. Ing. Giovanni Piazza (Ord. Ing. Prov. Roma A27296)

RESPONSABILE D'AREA
Responsabile Tracciato stradale: Dott. Ing. Massimo Capasso (Ord. Ing. Prov. Roma 26031)
Responsabile Strutture: Dott. Ing. Giovanni Piazza (Ord. Ing. Prov. Roma 27296)
Responsabile Idraulica, Geotecnica e Impianti: Dott. Ing. Sergio Di Maio (Ord. Ing. Prov. Palermo 2872)
Responsabile Ambiente: Dott. Ing. Francesco Ventura (Ord. Ing. Prov. Roma 14660)

GEOLOGO:
Dott. Geol. Enrico Curcuruto (Ord. Geo. Regione Sicilia 966)

COORDINATORE SICUREZZA IN FASE DI PROGETTAZIONE:
Dott. Ing. Sergio Di Maio (Ord. Ing. Prov. Palermo 2872)

COORDINATORE ATTIVITA' DI PROGETTAZIONE:
Dott. Ing. MariaAntonietta Merendino (Ord. Ing. Prov. Roma A28481)

VISTO: IL RESPONSABILE DEL PROCEDIMENTO:
Dott. Ing. Salvatore Campione.

MANDATARIA: VIA INGEGNERIA
MANDANTE: SERING INGEGNERIA
MANDANTE: vdp
MANDANTE: BRENG BRIDGE ENGINEERING

PIAZZA GIOVANNI Ordine degli Ingegneri della Provincia di Roma Ingegnere 30.09.2021 13:14:40 GMT+00:00

PROGETTO STRADALE
SVINCOLI
Svincolo di ALGHERO
Sezioni trasversali TAV 01

Dott. Ing. GIOVANNI PIAZZA — ORDINE INGEGNERI ROMA n. A27296 settore a-b-c

CODICE PROGETTO (PROGETTO / LIV. PROG. / ANNO)	NOME FILE	REVISIONE	SCALA:
DPCA0029 E 21	CA29_T01SV01TRASZ01-11_A1 — CODICE ELAB. T01SV01TRASZ01	A	1:200

REV.	DESCRIZIONE	DATA	REDATTO	VERIFICATO	APPROVATO
D					
C					
B					
A	EMISSIONE	GIU 2021	M.TOSI	M.CAPASSO	G.PIAZZA